

ALLEGATO N. 7

## **Elaborato planimetrico ed elenco subalterni**

**ELABORATO PLANIMETRICO**

Compilato da:  
Merla Antonietta

Iscritto all'albo:  
Architetti

Prov. Foggia

N. 1203

**Agenzia delle Entrate  
CATASTO FABBRICATI  
Ufficio Provinciale di  
Foggia**

Comune di San Giovanni Rotondo

Sezione: Foglio: 57


Particella: 2660

Protocollo n. FG0155773 del 22/08/2016

Tipo Mappale n. 154941 del 16/08/2016

Dimostrazione grafica dei subalterni

Scala 1 : 500



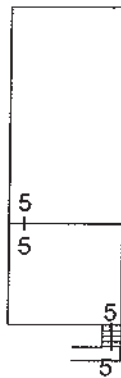
altra u.i.u.

altra u.i.u. Piano primo



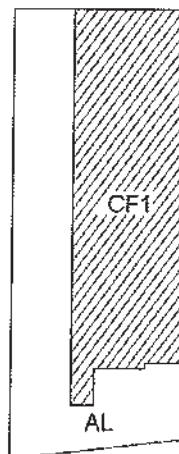
altra u.i.u.

altra u.i.u. Piano secondo



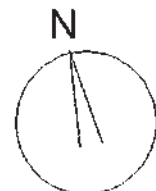
altra u.i.u.

altra u.i.u. Piano Terra



altra u.i.u.

Via E. Mandes



## ACCERTAMENTO DELLA PROPRIETÀ IMMOBILIARE URBANA ELENCO DEI SUBALTERNI ASSEGNATI

Comune SAN GIOVANNI ROTONDO	Sezione	Foglio 57	Particella 2660	Tipo mappale 154941	del: 16/08/2016
--------------------------------	---------	--------------	--------------------	------------------------	--------------------

Sub	UBICAZIONE via/piazza	n.civ	Piani	Scala	Int	DESCRIZIONE
1	via ernesto mandes	27	T-1			BCNC, ATRIO DI INGRESSO E SCALA DI COLLEGAMENTO CON IL PRIMO PIANO, COMUNE AI SUBB 3, 4, 5
2	via ernesto mandes	27	T			AREA URBANA DI MQ. 107
3	via ernesto mandes	27	T			LOCALE DI DEPOSITO
4	via ernesto mandes	27	1			ABITAZIONE DI TIPO ECONOMICO
5	via ernesto mandes	27	1-2			ABITAZIONE DI TIPO ECONOMICO CON SCALA DI ACCESSO ESCLUSIVA

Visura telematica