

**Agenzia del Territorio
CATASTO FABBRICATI
Ufficio Provinciale di
Padova**

Dichiarazione protocollo n. PD0112689 del 26/04/2010

Planimetria di u.i.u. in Comune di Rubano

Via Vernise Frasca'

civ. 33

Identificativi Catastali:

Sezione:
Foglio: 7
Particella: 550
Subalterno: 7

Compilata da:
Dalla Libera Tamara
Iscritto all'albo:
Geometri

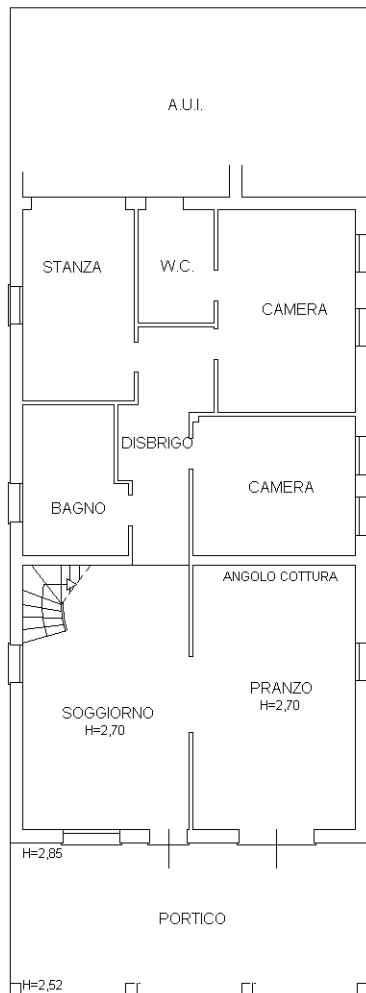
Prov. Padova

N. 3672

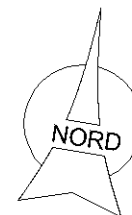
Scheda n. 1

Scala 1:200

PIANO TERRA H=3,10m



PIANO PRIMO



Ultima planimetria in atti

**Agenzia del Territorio
CATASTO FABBRICATI
Ufficio Provinciale di
Padova**

Dichiarazione protocollo n. PD0112689 del 26/04/2010

Planimetria di u.i.u. in Comune di Rubano

Via Vernise Frasca'

civ. 33

Identificativi Catastali:

Sezione:
Foglio: 7
Particella: 550
Subalterno: 8

Compilata da:
Dalla Libera Tamara
Iscritto all'albo:
Geometri

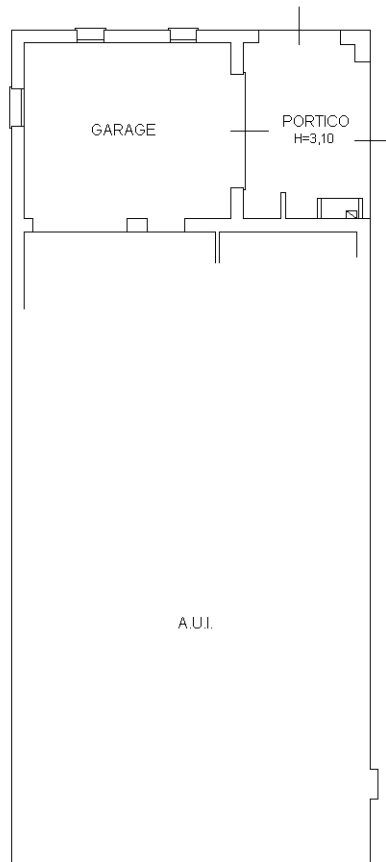
Prov. Padova

N. 3672

Scheda n. 1

Scala 1:200

PIANO TERRA H=3,10m



Ultima planimetria in atti