



MINISTERO DELLE FINANZE

Mod. B (Nuovo Catasto Edilizio Urbano)

DIREZIONE GENERALE DEL CATASTO E DEI SERVIZI TECNICI ERARIALI

# NUOVO CATASTO EDILIZIO URBANO

(R. DECRETO-LEGGE 11 APRILE 1979, N. 452)

482  
1

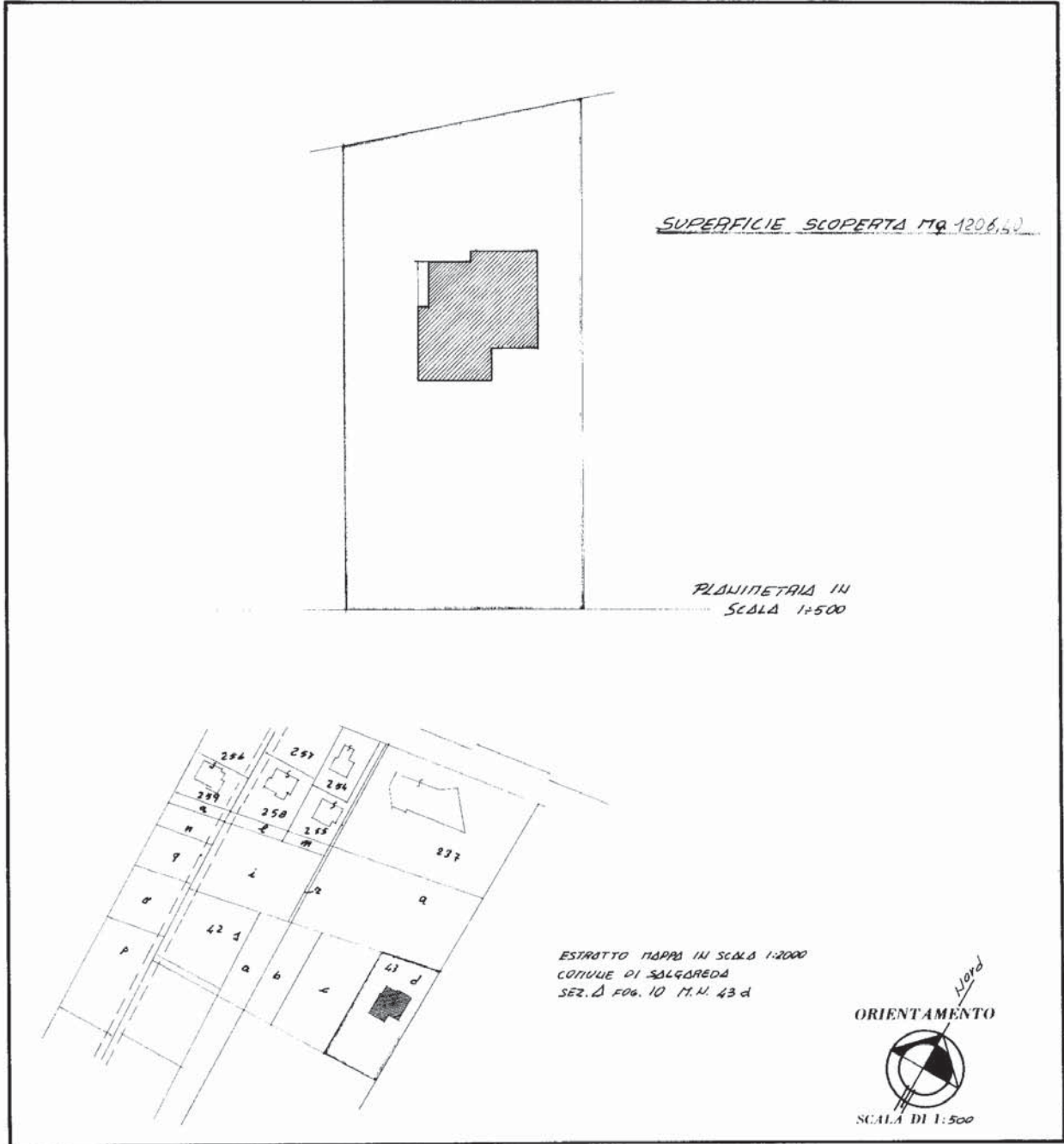
Planimetria dell'immobile situato nel Comune di SALGAREDA

Via ROMA

Ditta [REDACTED]

Allegata alla dichiarazione presentata all'Ufficio Tecnico Erariale di TREVISO

Scheda N.°



| SPAZIO RISERVATO PER LE ANNOTAZIONI D'UFFICIO |                          |
|---|--------------------------|
| DATA  |                          |
| PROT. N°                                      | 343                      |
|   | SEZ. A<br>10<br>482<br>1 |

Compilata dal GEOMETRA  
(Titolo, nome e cognome del tecnico)  
ALESSANDRO NORI  
Iscritto all'Albo de GEOMETRI  
della Provincia di TREVISO  
NATA 10.01.1983  
Firma: [Signature]

Eliografica 4S - Treviso




MINISTERO DELLE FINANZE  
DIREZIONE GENERALE DEL CATASTO E DEI SERVIZI TECNICI ERARIALI  
NUOVO CATASTO EDILIZIO URBANO  
(R. DECRETO-LEGGE 11 APRILE 1979, N. 452)

Mod. B (Nuovo Catasto Edilizio Urbano)

Planimetria dell'immobile situato nel Comune di SALGAREDA Via ROMA

Ditta [REDACTED]

Allegata alla dichiarazione presentata all'Ufficio Tecnico Erariale di TREVISO Scheda N.°



**SPAZIO RISERVATO PER LE ANNOTAZIONI D'UFFICIO**

|          |                        |
|----------|------------------------|
| DATA     | S. A<br>10<br>482<br>2 |
| PROT. N° |                        |

Compilata dal GEOMETRA  
 (Titolo, nome e cognome del tecnico)  
ALESSANDRO NORI  
 Iscritto all'Albo de GEOMETRI  
 della Provincia di TREVISO  
 DATA 10-01-1983  
 Firma: [Signature]

Eliografica 4S - Treviso



MINISTERO DELLE FINANZE

Mod. B (Nuovo Catasto Edilizio Urbano)

DIREZIONE GENERALE DEL CATASTO E DEI SERVIZI TECNICI ERARIALI

# NUOVO CATASTO EDILIZIO URBANO

(R. DECRETO-LEGGE 11 APRILE 1939, N. 652)

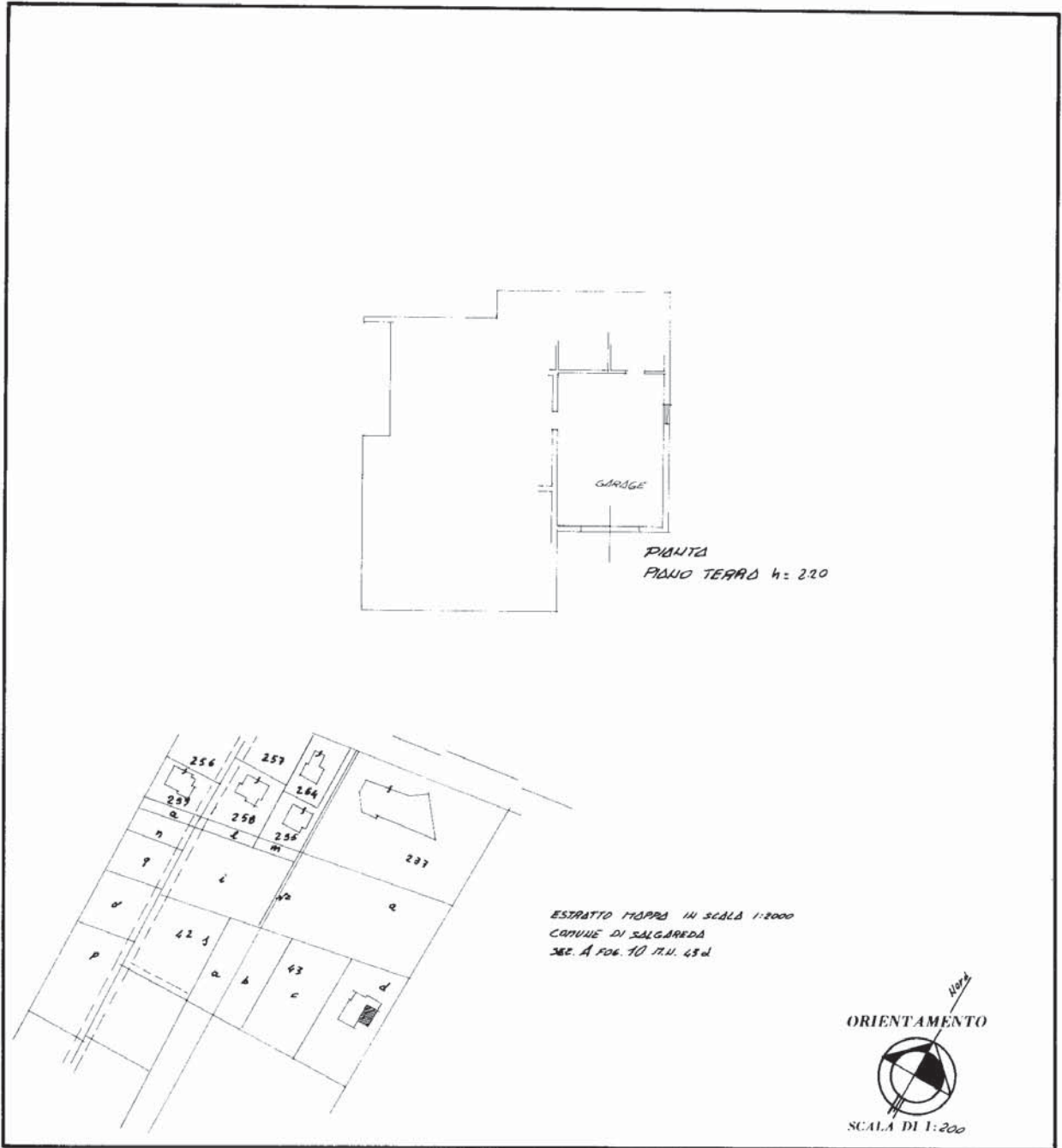
Planimetria dell'immobile situato nel Comune di SALGAREDA

Via FORTA

Ditta [REDACTED]

Allegata alla dichiarazione presentata all'Ufficio Tecnico Erariale di TREVISO

Scheda N.°



**SPAZIO RISERVATO PER LE ANNOTAZIONI D'UFFICIO**

|          |     |
|----------|-----|
| DATA     |     |
| PROT. N° | 303 |

SE + A  
10 10  
-----  
482  
3

Compilata dal GEOMETRA  
(Titolo, nome e cognome del tecnico)  
ALESSANDRO NORI  
Iscritto all'Albo de GEOMETRI  
della Provincia di TREVISO  
DATA 10-01-1983  
Firma:

Etiografica 4S - Treviso



N=6000

E=3200

1 Particella: 482

23-Apr-2024 17:56:38  
Protocollo pratica T381261/2024

Scala originale: 1:2000  
Dimensione cornice: 776.000 x 552.000 metri

Comune: (TV) SALGAREDA  
Foglio: 10