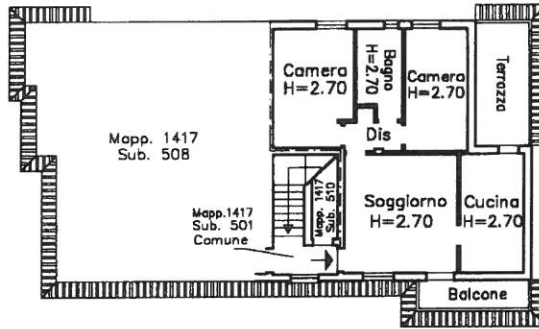


Agenzia del Territorio
CATASTO FABBRICATI
Ufficio Provinciale di
Cremona

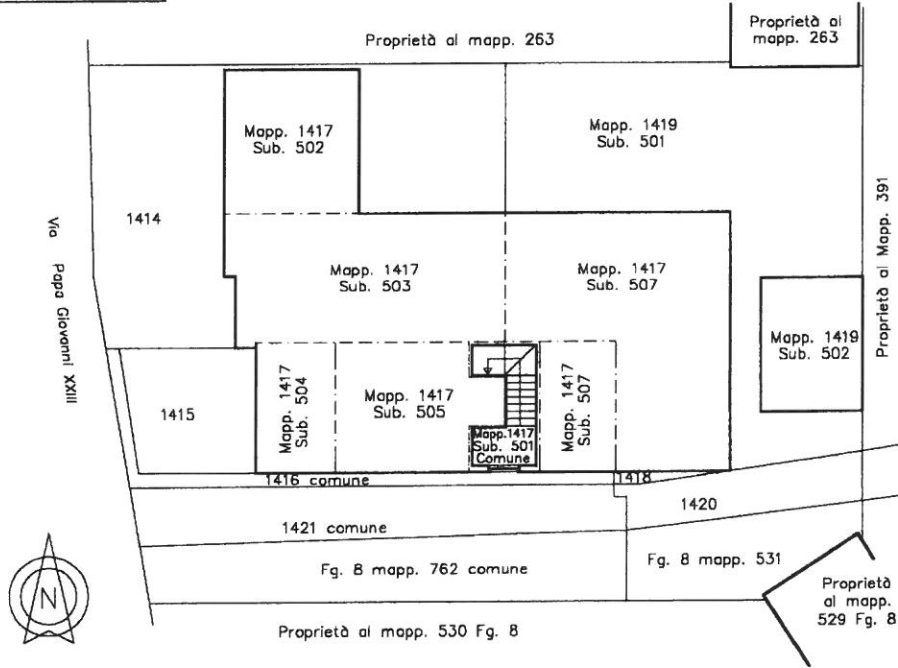
Dichiarazione protocollo n. CR0100337 del 18/12/2003	
Planimetria di u.i.u. in Comune di Bagnolo Cremasco	
Via Papa Giovanni Xxiii civ.	
Identificativi Catastali:	Compilata da:
Sezione:	1
Foglio: 5	isortato alla albo:
Particella: 1417	Geometri
Subalterno: 509	Prov. Bergamo N. 3369

Scheda n. 1 Scala 1:200

PIANO PRIMO



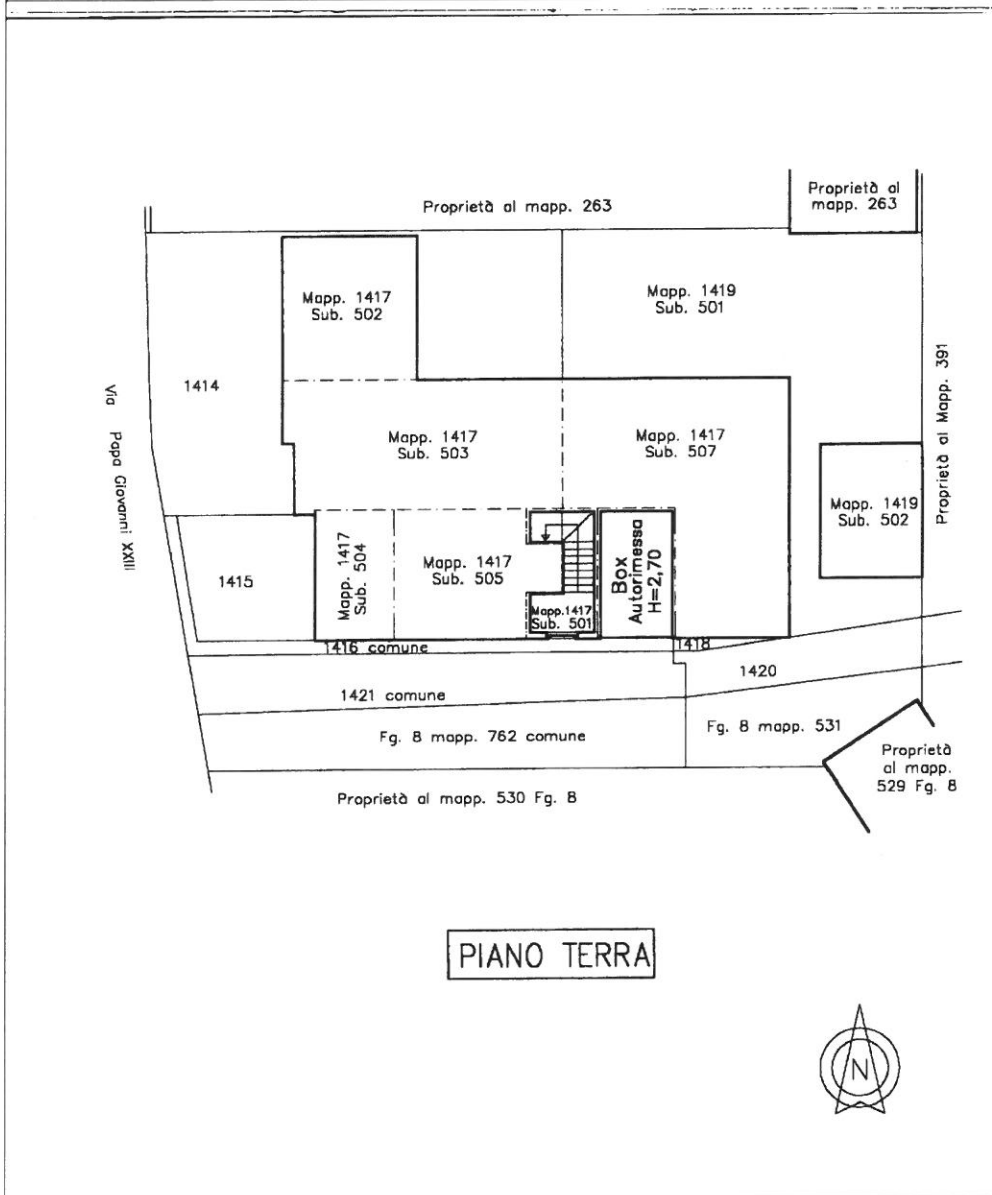
PIANO TERRA



**Agenzia del Territorio
CATASTO FABBRICATI
Ufficio Provinciale di
Cremona**

Dichiarazione protocollo n. CR0100337 del 18/12/2003	
Planimetria di u.i.u. in Comune di Bagnolo Cremasco	
Via Papa Giovanni XXIII civ.	
Identificativi Catastali:	Compilata da:
Sezione:	ISCRITTO ALLA CADUO:
Foglio: 5	Geometri
Particella: 1417	Prov. Bergamo
Subalterno: 506	N. 3369

Scheda n. 1 Scala 1:200



PIANO TERRA

Agenzia del Territorio
CATASTO FABBRICATI
Ufficio Provinciale di
Cremona

Dichiarazione protocollo n. CR0100337 del 18/12/2003
Planimetria di u.i.u. in Comune di Bagnolo Cremasco
Via Papa Giovanni Xxiii civ.

Identificativi Catastali:
Sezione:
Foglio: 5
Particella: 1415
Subalterno:

Compilata da:
Geometri
Prov. Bergamo N. 3369

Scheda n. 1 Scala 1:200

