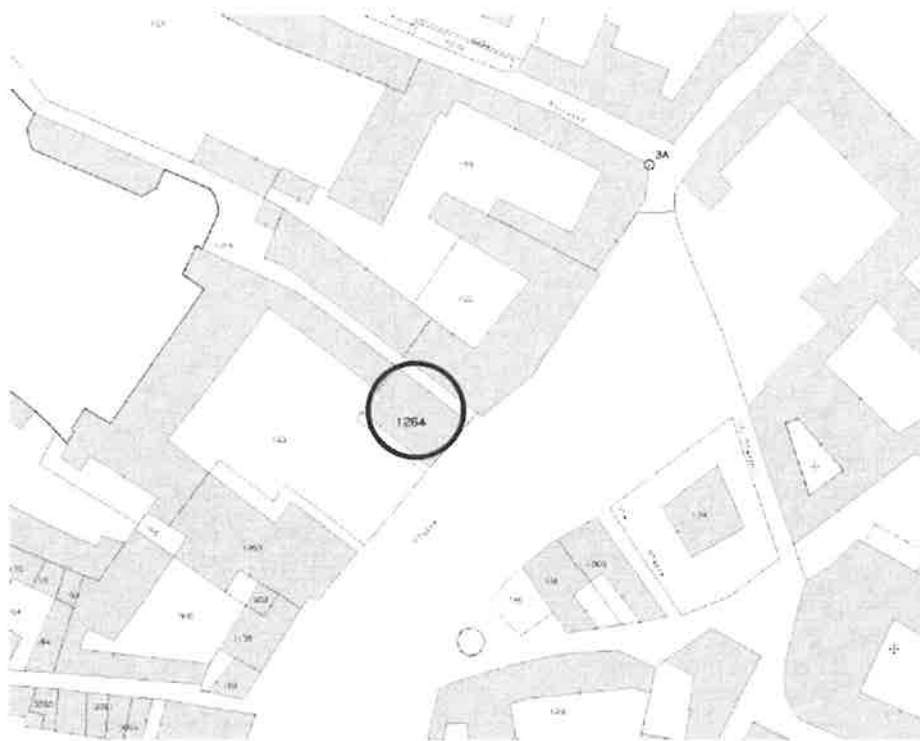
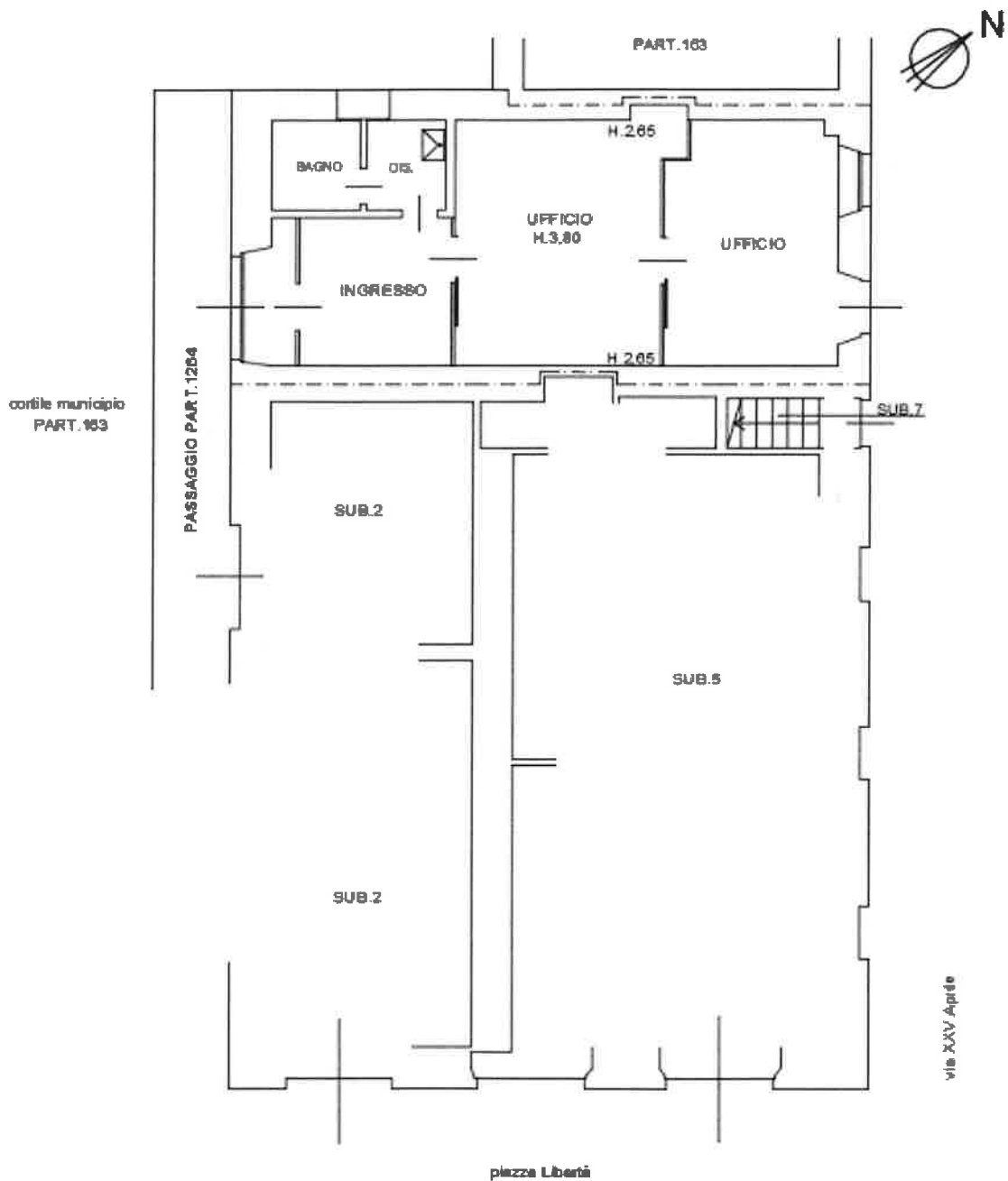


ESTRATTO P.G.T.



ESTRATTO MAPPA



**SUPERFICIE LORDA**  
**UFFICIO P. T. mq 68,20**

**PIANO TERRA**



**LOTTO 2**  
**PIANTA UFFICIO**

**ALLEGATO 2.2**



Direzione Provinciale di Bergamo  
Ufficio Provinciale - Territorio  
Servizi Catastali

Data: 27/09/2024 Ora: 15.45.48

Segue

Visura n.: T242684 Pag: 1

## Visura storica per immobile

### Situazione degli atti informatizzati al 27/09/2024

<b>Dati della richiesta</b>	<b>Comune di STEZZANO (Codice:1951)</b>
<b>Catasto Fabbricati</b>	<b>Provincia di BERGAMO</b>
	<b>Foglio: 17 Particella: 1264 Sub.: 701</b>

INTESTATO

1	TNE5RN41L12051Z*	(1) Proprieta' 1/1
---	------------------	--------------------

Unità immobiliare dal 25/09/2024

N.	DATI IDENTIFICATIVI				DATI DI CLASSAMENTO							DATI DERIVANTI DA		
	Sezione Urbana	Foglio	Particella	Sub	Zona Cens	Micro Zona	Categoria	Classe	Consistenza	Superficie Catastale	Rendita			
1		17	1264	701			A/10	2	3 vani	Totale: 68 m <sup>2</sup>	Euro 642,99	VARIAZIONE del 24/09/2024 Pratica n. BG0159893 in atti dal 25/09/2024 ESATTA RAPPRESENTAZIONE GRAFICA (n. 159893.1/2024)		
Indirizzo		PIAZZA LIBERTÀ' n. 27 Piano T												
Notifica							Partita						Mod.58	
Annotazioni		-classamento e rendita proposti (d.m. 701/94)												

Mappali Terreni Correlati  
Codice Comune 1951 - Foglio 9 - Particella 1264

ALLEGATO 2.3.1



Direzione Provinciale di Bergamo  
Ufficio Provinciale - Territorio  
Servizi Catastali

Data: 27/09/2024 Ora: 15.49.17

Fine

Visura n.: T244485

Pag: 1

## Visura storica per immobile

Situazione degli atti informatizzati al 27/09/2024

Dati della richiesta	Comune di STEZZANO (Codice:1951)
Catasto Terreni	Provincia di BERGAMO Foglio: 9 Particella: 1264

### Area di enti urbani e promiscui dall'impianto meccanografico

N.	DATI IDENTIFICATIVI				DATI CLASSAMENTO				DATI DERIVANTI DA	
	Foglio	Particella	Sub	Porz	Qualità Classe	Superficie(m <sup>2</sup> )	Deduz	Reddito		
						ha are ca		Dominicale		Agrario
1	9	1264			ENTE URBANO	01 40				Impianto meccanografico del 01/06/1988
Notifica						Partita	1			

Mappali Fabbricati Correlati  
Codice Comune 1951 - Foglio 17 - Particella 1264/

Visura telematica  
Tributi speciali: Euro 0,90

**Ricevuta di Avvenuta Denuncia di Variazione**

Catasto Fabbricati

Pratica numero: BG0159893	Comune di STEZZANO (Codice: C2LS)	Ditta n.: 1 di 1
Codice di Riscontro: 000ANP78X	Unita' a destinazione ordinaria n.: 1	Unita' in variazione n.: 1
Operatore: GNTSVT	Unita' a dest.speciale e particolare n.: -	Unita' in costituzione n.: -
Presenza allegati: Allegato.pdf (DLP)	Beni Comuni non Censibili n.: -	Unita' in soppressione n.: -
	Motivo della variazione: ESATTA RAPPRESENTAZIONE GRAFICA	

**UNITA' IMMOBILIARI**

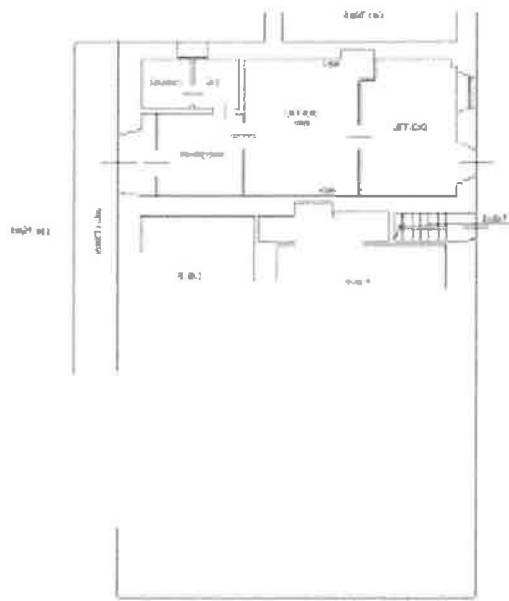
Identificativo catastale							Dati di classamento proposti						
Prog.	Op.	Sez.UR.	Foglio	Numero	Sub.	Ubicazione	ZC	Cat.	Cl.	Cons.	Sup.Cat.	Rendita	Rnr
1	V		17	1264	701	PIAZZA LIBERTA', 27, p. T	U	A/10	2	3	68	642,99	

ALLEGATO 2.3.2

**Agenzia delle Entrate**  
**CATASTO FABBRICATI**  
 Ufficio Provinciale di  
 Bergamo

Dichiarazione protocollo n. <b>461</b>	
Comune di <b>Stonico</b>	
Piazza <b>Liberta'</b> div. <b>27</b>	
Identificativi Catastrali:	Compilata da:
Sezione:	<b>Beta Giuseppe</b>
Foglio: <b>17</b>	Iscritto all'albo:
Particella: <b>1264</b>	<b>Architetti</b>
Subalterno: <b>701</b>	Prov. <b>Bergamo</b> n. <b>01063</b>

Planimetria
Subeda n. <b>1</b> Scala <b>1:200</b>



PIANO TERRA

