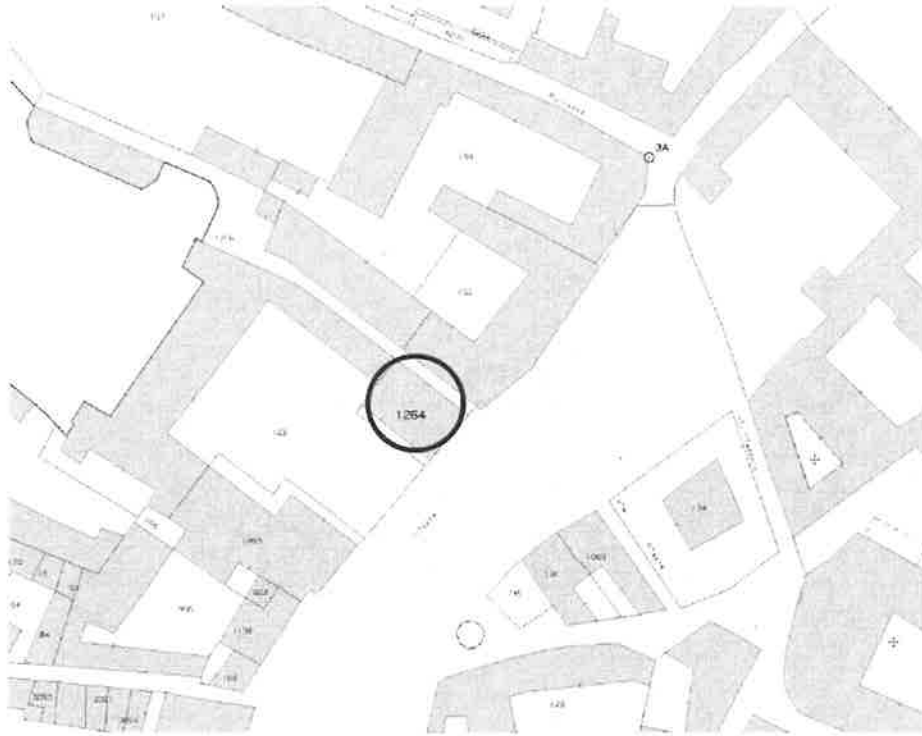
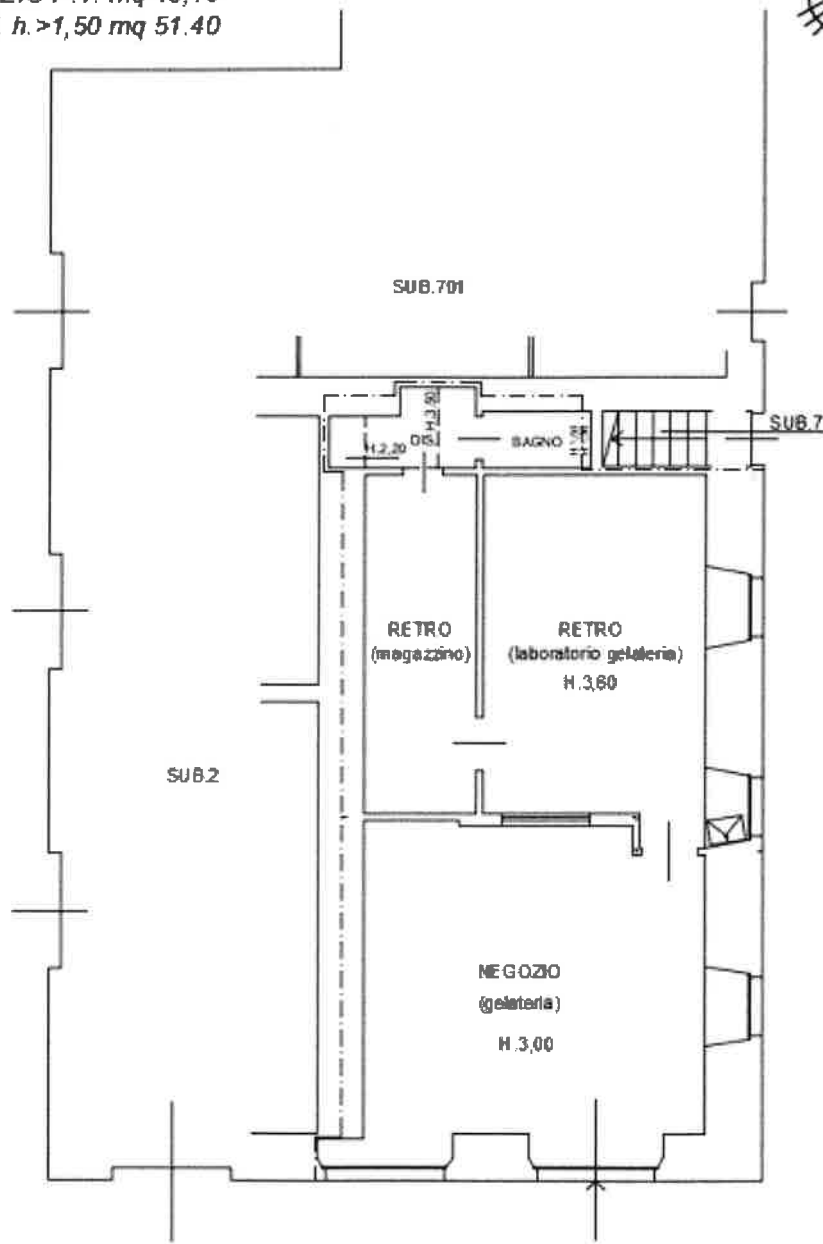


ESTRATTO P.G.T.



ESTRATTO MAPPA

SUPERFICIE LORDA
NEGOZIO P.T. mq 45,10
RETRO P.T. h.>1,50 mq 51.40



via XXV Aprile

piazza Libertà

PIANO TERRA

LOTTO 1
PIANTA NEGOZIO
(GELATERIA)



ALLEGATO 1.2

Visura storica per immobile

Situazione degli atti informatizzati al 27/09/2024

Comune di STEZZANO (Codice: I951)

Provincia di BERGAMO

Foglio: 17 Particella: 1264 Sub.: 5

(1) Proprieta' 1/1

TIVI		DATI DI CLASSAMENTO							DATI DERIVANTI DA
Ala	Sub	Zona Cens.	Micro Zona	Categoria	Classe	Consistenza	Superficie Catastale	Rendita	
	5			C/1	2	54 m ²	Totale: 71 m ²	Euro 1.391,64	DIVERSA DISTRIBUZIONE DEGLI SPAZI INTERNI del 19/09/2024 Pratica n. BG0155079 in atti dal 19/09/2024 DIVERSA DISTRIBUZIONE DEGLI SPAZI INTERNI (n. 155079.1/2024)
AZZA LIBERTA' n. 33 Pizzo T									
			Partita					Mod.58	
classamento e rendita proposti (d.m. 701/94)									

Visura storica per immobile

Situazione degli atti informatizzati al 27/09/2024

Comune di STEZZANO (Codice:1951)
 Provincia di BERGAMO
 Foglio: 9 Particella: 1264

impianto meccanografico

DATI CLASSAMENTO					DATI DERIVANTI DA	
Porz	Qualità Classe	Superficie(m ²)	Deduz	Reddito		
		ha are ca		Dominicale	Agrario	
-	ENTE URBANO	01 40				Impianto meccanografico del 01/06/1988
		Partita	1			

Ricevuta di Avvenuta Denuncia di Variazione

Comune di STEZZANO (Codice: C2LS)	Ditta n.: 1 di 1
Unita' a destinazione ordinaria n.: 1	Unita' in variazione n.: 1
Unita' a dest.speciale e particolare n.: -	Unita' in costituzione n.: -
Beni Comuni non Censibili n.: -	Unita' in soppressione n.: -
Motivo della variazione: DIVERSA DISTRIBUZIONE DEGLI SPAZI INTERNI	

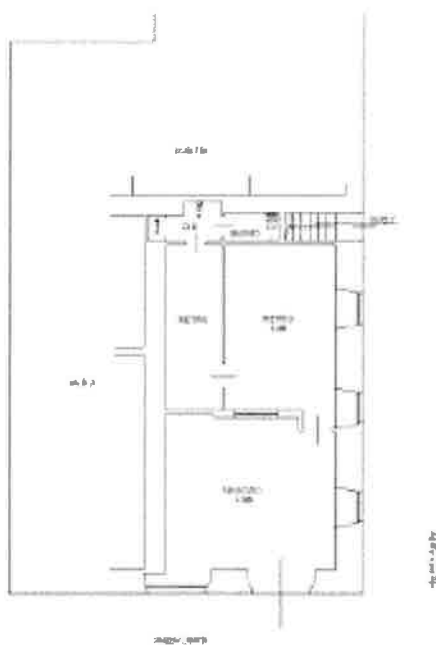
Dati di classamento proposti

Numero	Sub.	Ubicazione	ZC	Cat.	Cl.	Cons.	Sup.Cat.	Rendita	Ruc
264	5	PIAZZA LIBERTA', 33, p. T	U	C/1	2	54	71	1.391,64	

**Agenzia delle Entrate
CATASTO FABBRICATI
Ufficio Provinciale di
Bergamo**

Dichiarazione protocollo n. _____ del _____ Comune di Stezzano Piazza Libertà _____ div. 33	
Identificativa Catastale: Sezione: _____ Foglio: 17 Particella: 1264 Subalterno: 3	Compilata da: Rota Giosepe Iscritto all'albo: Architetti Prov. Bergamo F. 01963

Planimetria Scheda n. 1 Scala 1:200



PIANO TERRA

