

N-2800

Direzione Provinciale di Pavia Ufficio Provinciale - Territoriale - Direttore



0-30

1 Particella: 1824

Via. tel. (0.89 euro)

Cosime: LINGAVILLA
Foglio: 3

Scala originale: 1:1000
Dimensione cornice: 287.000 x 189.000 metri

14-011-2021 8:24:40
Prot. n. 720636/2021

N=2800

E=1900



**Agenzia del Territorio
CATASTO FABBRICATI
Ufficio Provinciale di
Pavia**

Dichiarazione protocolli n. PV0106739 del 10/06/2004

Planimetria di u.s.u. in Comune di Lungavilla

Via Primo Maggio

civ. 5

Identificativi Catastali:

Sezione:
Foglio: 3
Particella: 1732
Subalterno: 2

Compilata da:

... ..
... ..
... ..

N. 1295

Scheda n. 1 Scala 1:200

PIANO PRIMO

Hm = 300



Catasto dei Fabbricati - Situazione al 08/11/2021 - Comune di LUNGAVILLA (B387) - < Foglio: 3 - Particella: 1732 - Subalterno: 2 -
 VIA I MAGGIO n. 5 piano: 1;

Ultima planimetria in atti

Data: 08/11/2021 - n. T78255 - Richiedente: MRNPLA75E20M109L

Totale schede: 1 - Formato di acquisizione: A4(210x297) - Formato stampa richiesto: A4(210x297)

Agenzia del Territorio
CATASTO FABBRICATI
 Ufficio Provinciale di
 Pavia

Dichiarazione protocollo n. PV0106739 del 10/06/2004

Planimetria di u.i.u. in Comune di Lungavilla

Via Primo Maggio

civ. 5

Identificativi Catastali:

Sezione:
 Foglio: 3
 Particella: 1752
 Subalterno: 3

Completata da:

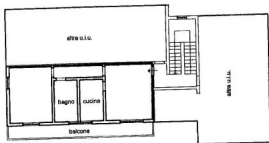
Terminata il:

1

Scheda n. 1 Scala 1:200

PIANO PRIMO

Hm = 300



Ultima planimetria in atti

Data: 08/11/2021 - n. T78256 - Richiedente: MRNPLA75E20M109L

Totale schede: 1 - Formato di acquisizione: A4(210x297) - Formato stampa richiesto: A4(210x297)

**Agenzia del Territorio
CATASTO FABBRICATI
Ufficio Provinciale di
Pavia**

Dichiarazione protocollo n. PV0106739 del 10/06/2004

Planimetria di u.i.u. in Comune di Lungavilla

Via Primo Maggio

civ. 5

Identificativi Catastali:

Sezione:
Foglio: 3
Particella: 1732
Subalterno: 4

Compilato da:

Iscritto all'albo:

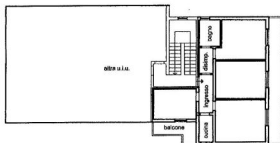
Prov. " "

Scheda n. 1

Scala 1:200

PIANO PRIMO

Hm = 300



Ultima planimetria in atti

Data: 08/11/2021 - n. T78257 - Richiedente: MRNPLA75E20M109L

Totale schede: 1 - Formato di acquisizione: A4(210x297) - Formato stampa richiesto: A4(210x297)

MODELLO
A. - 01. 9. 7. - 89



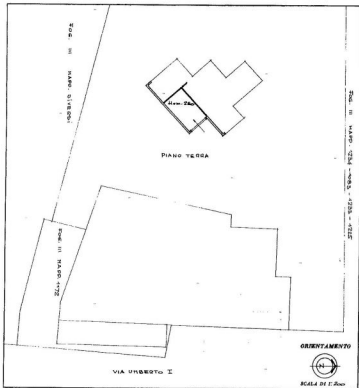
MIN. B. (D. 585/68) - DIREZIONE GENERALE DEL CATASTO E DEI SERVIZI TECNICI ERARIAI
NUOVO CATASTO EDILIZIO URBANO

Libro
15

Planimetria dell'immobile situato nel Comune di

Dato

Allegata alla dichiarazione presentata all'Ufficio Tecnico Erariale di PAVIA SCREDASARIE M. N. 075 2191



SPAZIO RISERVATO PER LE ANNOTAZIONI D'UFFICIO

DATA - 4 OTT. 1973
PROF. N. 37

Fig. 3 1155/1

Cong.

(Stato, uso e regime dell'immobile)

Inscritto all'Albo di

della

n.

F.

Catasto dei Fabbricati - Situazione al 08/11/2021 - Comune di LUNGVILLA (B387) - < Foglio: 3 - Particella: 1924 - Subalterno: 1 >
VIA UMBERTO I n. 1 piano: T.

Ultima planimetria in atti

MINISTERO
D. L. N. 2.7. 68



MINISTERO DELLE FINANZE
DIREZIONE GENERALE DEL CATASTO E DEI SERVIZI TECNICI ERARIALI

NUOVO CATASTO EDILIZIO URBANO

(D. DECRETO LEGGE 11 APRILE 1968, N. 40)

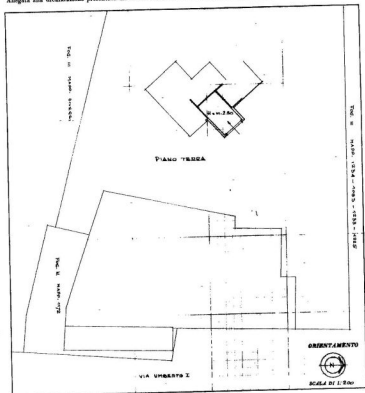
Mod. B (Nuovo Catasto Edilizio Urbano)

1/15

Planimetria dell'immobile situate nel Comune di PIAVOLI

Data 04/10/1973

Allegata alla dichiarazione presentata all'Ufficio Tecnico Erariale di PAVIA, SCHEMA 55016, D. N° 05456404



SPAZIO RISERVATO PER LE ANNOTAZIONI D'UFFICIO	
DATA - 4 OTT. 1973	fg. 3 1155/2
PROF. N° 39	

Completare
 (con nome, data e ragione del servizio)
 Inviato all'Atto _____
 della Provincia di _____
 Data _____
 Firma _____

Ultima planimetria in atti

Data presentazione: 04/10/1973 - Data: 08/11/2021 - n. T78260 - Richiedente: MRNPLA75E20M109L

Totale schede: 1 - Formato di acquisizione: A3(297x420) - Formato stampa richiesto: A4(210x297)

MODELLO
P. 01/1.1.1. - 04

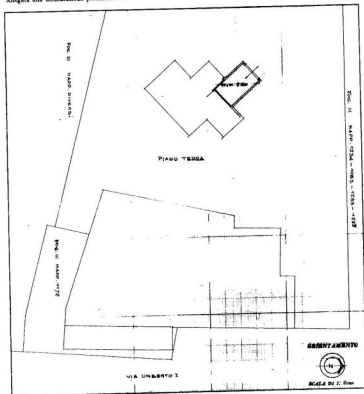


MINISTERO DELLE FINANZE
DIREZIONE GENERALE DEL CATASTO E DEI SERVIZI TECNICI ERARIALI
NUOVO CATASTO EDILIZIO URBANO

Linea
15

Planimetria dell'immobile situato nel Comune di LUNGAVILLA - VI-

Dist. ...
Allegata alla dichiarazione presentata all'Ufficio Tecnico Erariale di PAVIA SCRIBA SERIE D. N° 0546401



SPAZIO RISERVATO PER LE ANNOTAZIONI D'UFFICIO

DATA - 4 OTT. 1973
PROT. N° 58

Ag. 3 1155/3

Completato dal ING. FRANCESCO ROMA
(Firma, nome e cognome del tecnico)

del _____
Data _____

Ultima planimetria in atti