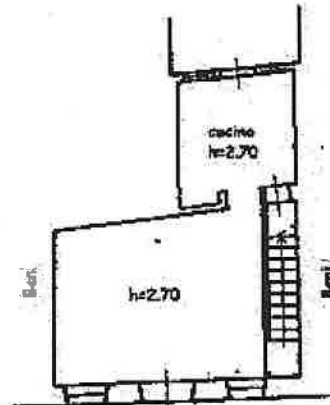


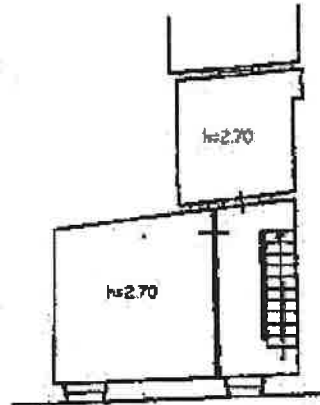


CATASTO EDILIZIO URBANO (RDL 13-4-1939, N. 652)

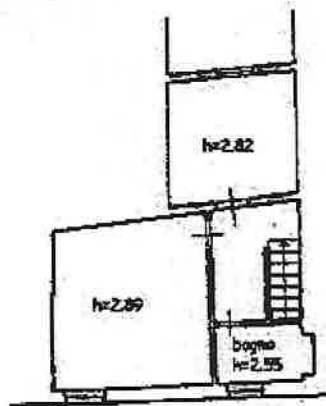
Planimetria di u.i.u. in Comune di LUCCA via DELLE VILLE - S. MARCO - LOC. AGGIACALDA civ.



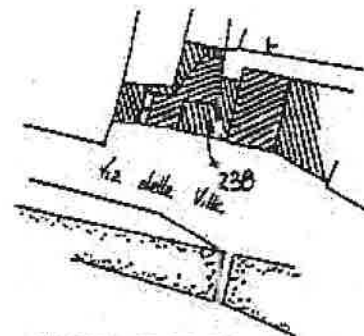
PIANO TERRA



PIANO PRIMO

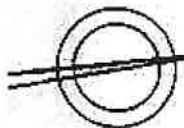


PIANO SECONDO



ESTRATTO DI MAPPA 1:1000

ORIENTAMENT



SCALA DI 1:2

Foglio 2000 - Ed. 1999 - c. Zucca del 30/01/2001

Dichiarazione di N.C.
Denuncia di variazione

Compilata dal
(Titolo, cognome e nome)

GEOM. BACCHELLI MARCO

Iscritto all'albo dei GEOMETRI

RISERVATO ALL'UFFICIO



Data di presentazione: 12/11/2001 - Data: 05/07/2024 - N. pratica: LU0062404/2024 - Richiedente: BRANCAGLIONE ANNA FRANCA
Catasto di P. Lucca - Situazione al 05/07/2024 - Foglio 2000 - c. Zucca del 30/01/2001 - Ed. 1999 - c. Zucca del 30/01/2001