

**Agenzia del Territorio  
CATASTO FABBRICATI  
Ufficio Provinciale di  
Torino**

Dichiarazione protocollo n. TO0152099 del 17/03/2004

Planimetria di u.i.u. in Comune di Torino

Via Brandizzo

civ. 23

Identificativi Catastali:

Sezione:  
Foglio: 49  
Particella: 137  
Subalterno: 6

Compilata da:

Iscritto all'albo:  
Geometri

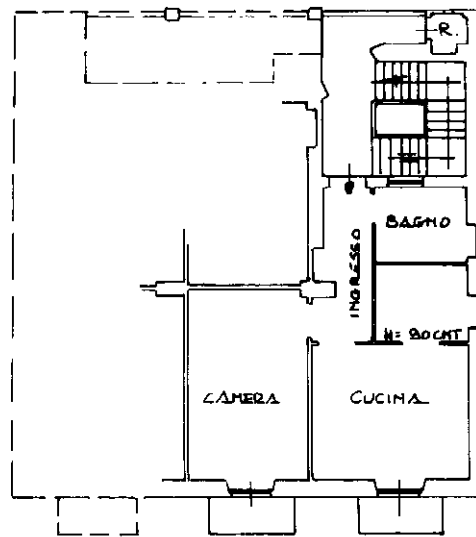
Prov. Torino

N. 2720

Scheda n. 1

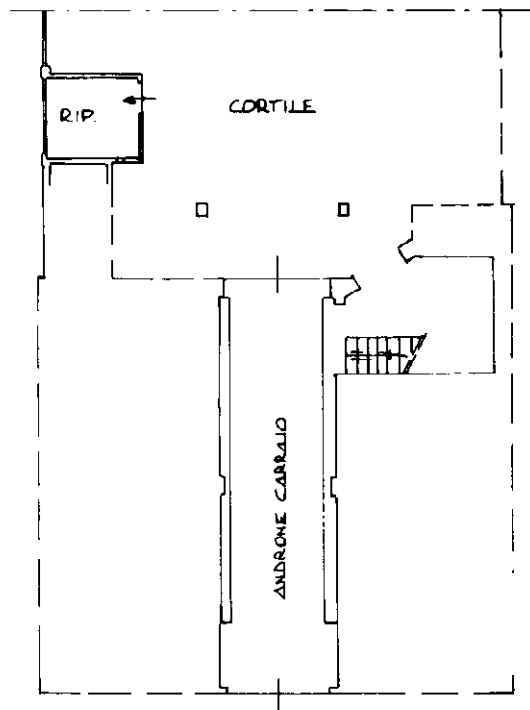
Scala 1:200

CORTILE



PIANTA PIANO PRIMO (2° F.T.)  
H=2.80 MT.

VIA BRANDIZZO



PIANTA PIANO TERRENO (1° F.T.)  
H=2.14 MT.

VIA BRANDIZZO

Ultima planimetria in atti



**Agenzia del Territorio  
CATASTO FABBRICATI  
Ufficio Provinciale di  
Torino**

Dichiarazione protocollo n. TO0152099 del 17/03/2004

Planimetria di u.i.u. in Comune di Torino

Via Brandizzo

civ. 23

Identificativi Catastali:

Sezione:

Foglio: 49

Particella: 137

Subalterno: 6

Compilata da:

✓

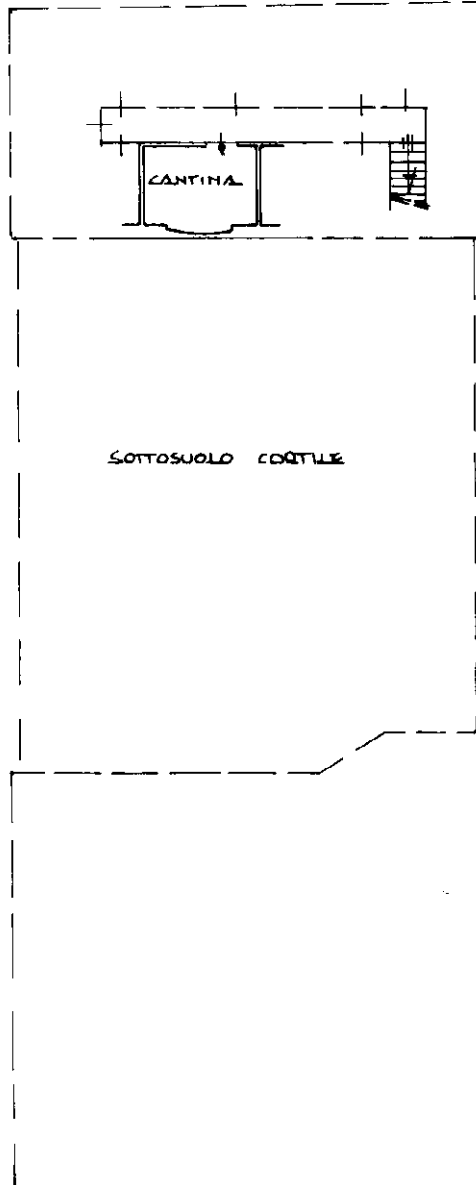
Iscritto all'albo:  
Geometri

Prov. Torino

N. 2720

Scheda n. 2

Scala 1:200



PIANTA PIANO CANTINE

H= 2.00 MT.

VIA BRANDIZZO

Ultima planimetria in atti

