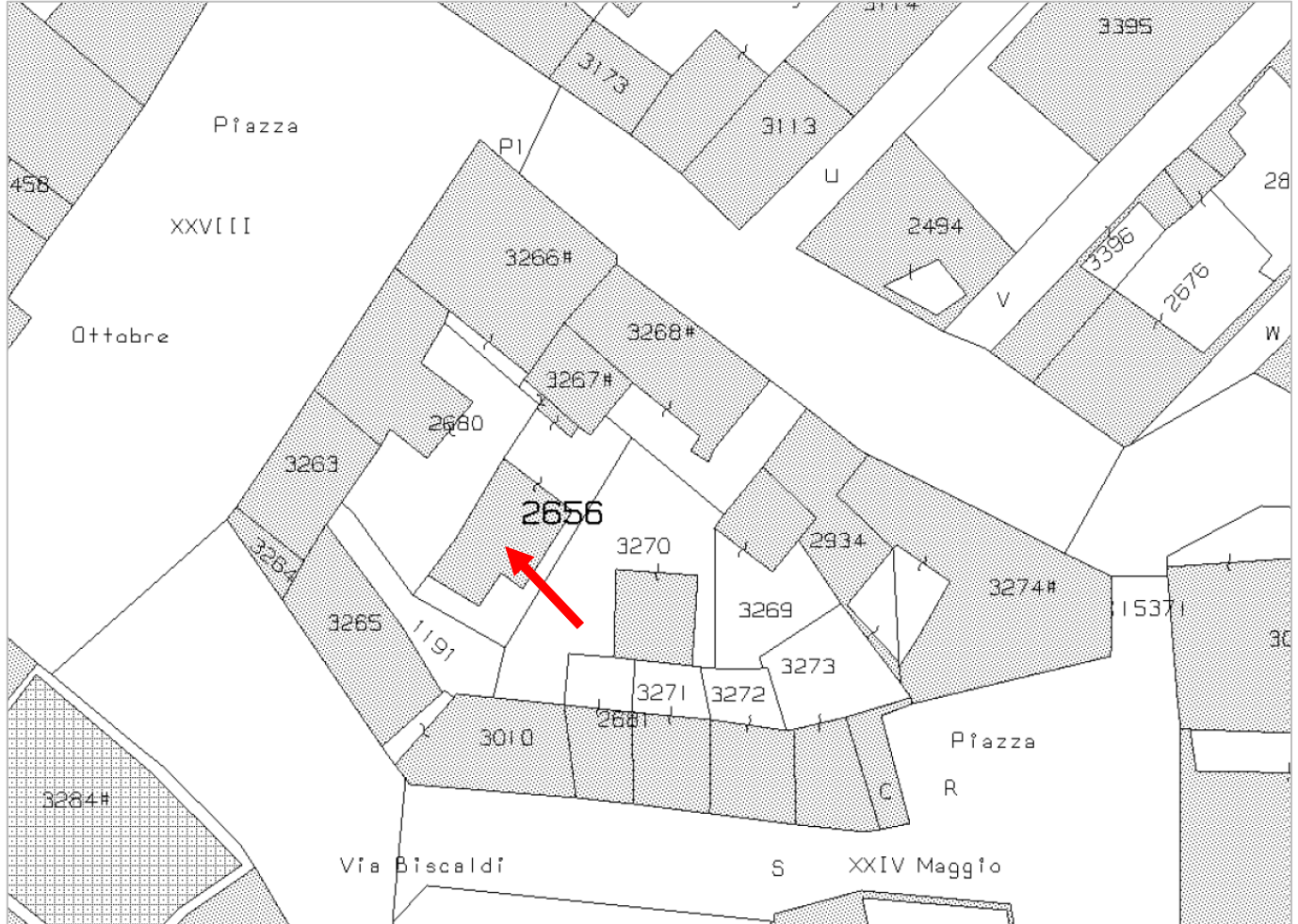


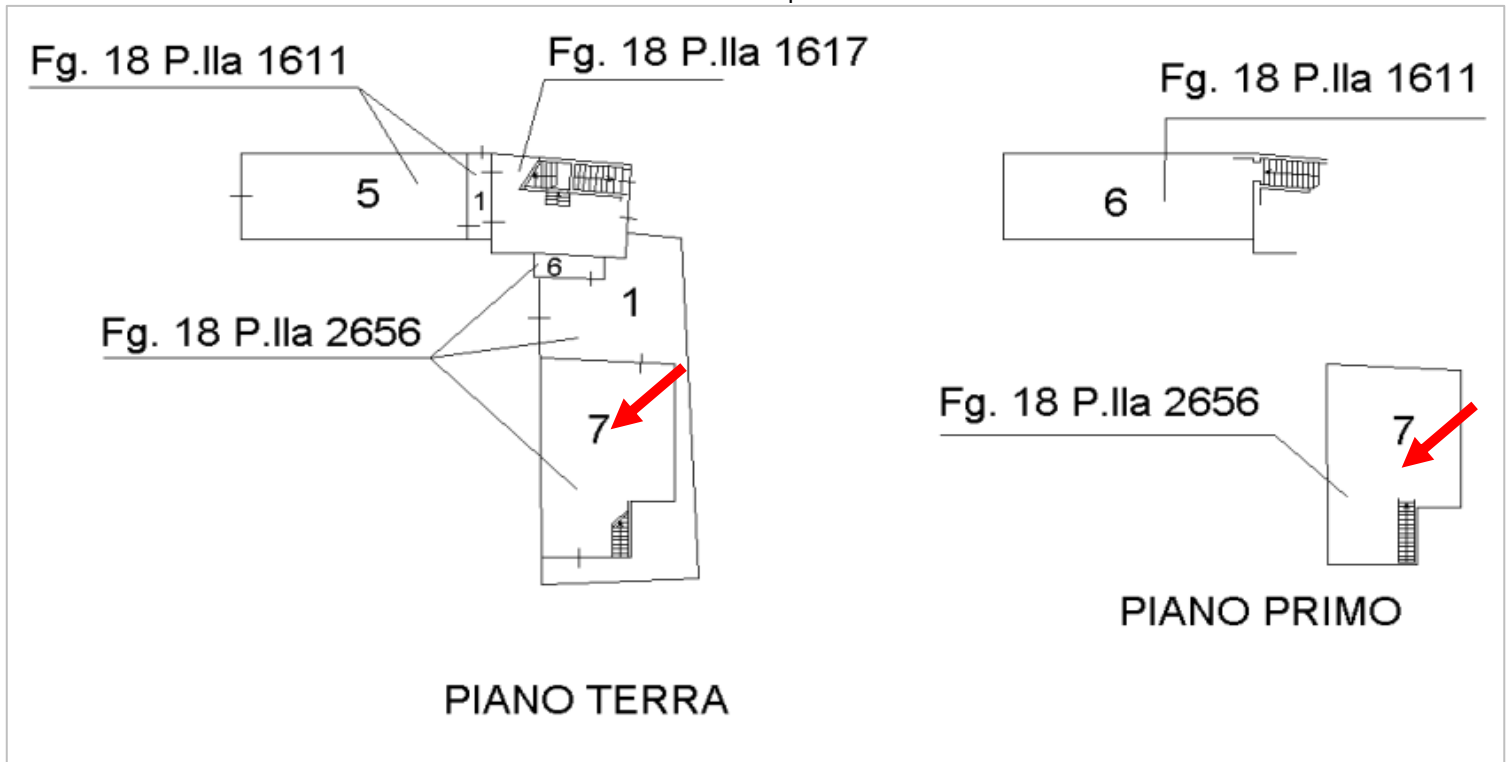
Individuazione del bene pignorato

Stralcio Google Earth Pro

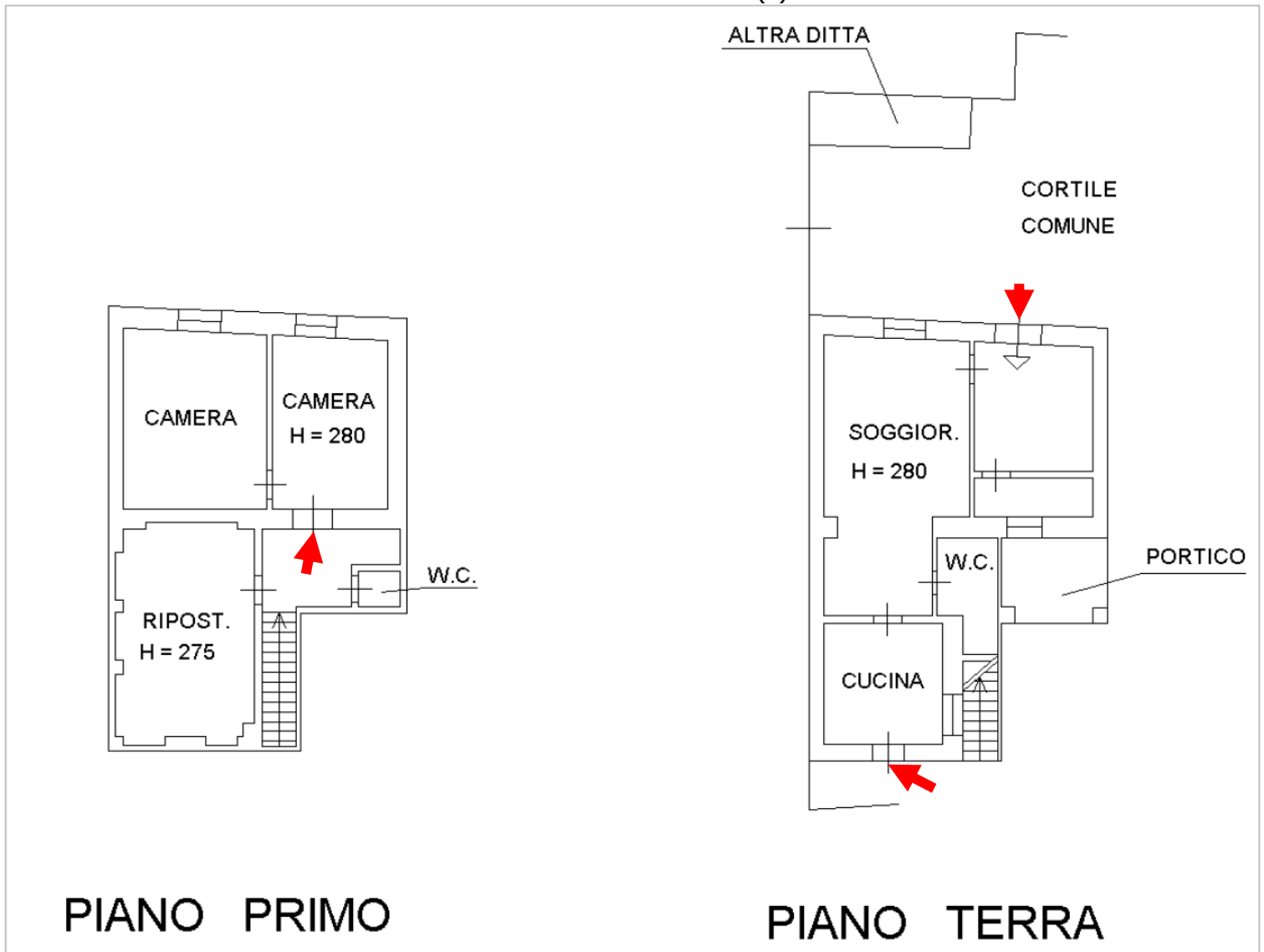


Stralcio estratto mappa





Stralcio scheda catastale sub 5 (*)



(*) Si evidenzia che la scheda catastale del 02/07/2007 n. PV0295127 di prot. identifica erroneamente il sub 7 come sub 5; il bene pignorato sub 7 del mapp. 2656 Fg 18 è indicato correttamente nello stralcio dell'elaborato planimetrico.

Documentazione fotografica



f.1 vista ingresso su via Carso



f.2 cancello carroia ingresso cortile comune




f.3 vista cancello carroia dal cortile comune



f.4 cortile comune mapp. 2656 sub 1 con accesso al mapp. 2680



f.5 vista portico con ingresso all'abitazione pignorata (sub 7)



f.6 vista scala di accesso al piano primo



f.7 vista accesso ai locali del piano terra



f.8 vista locali del piano terra



f.9 vista locali del piano terra



f. 10 vista locali del piano terra



f.11 vista bagno piano terra

f. 12 idem



f. 13 vista locali del piano terra

f. 14 vista locali del piano terra



f.15 vista porta accesso bagno (esterno) al piano primo

f.16 vista bagno



f.17 vista cucina soggiorno piano primo

f.18 idem



f.19 vista muri camera da letto

f. 20 idem