

**Agenzia del Territorio  
CATASTO FABBRICATI  
Ufficio Provinciale di  
Reggio Emilia**

Dichiarazione protocollo n. RE0047535 del 06/03/2008  
Planimetria di u.i.u. in Comune di Correggio

Via Del Dinazzano

civ. 10/A

Identificativi Catastali:

Sezione:  
Foglio: 82  
Particella: 624  
Subalterno: 1

Compilata da:  
Turci Dino

Iscritto all'albo:  
Geometri

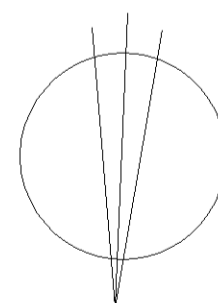
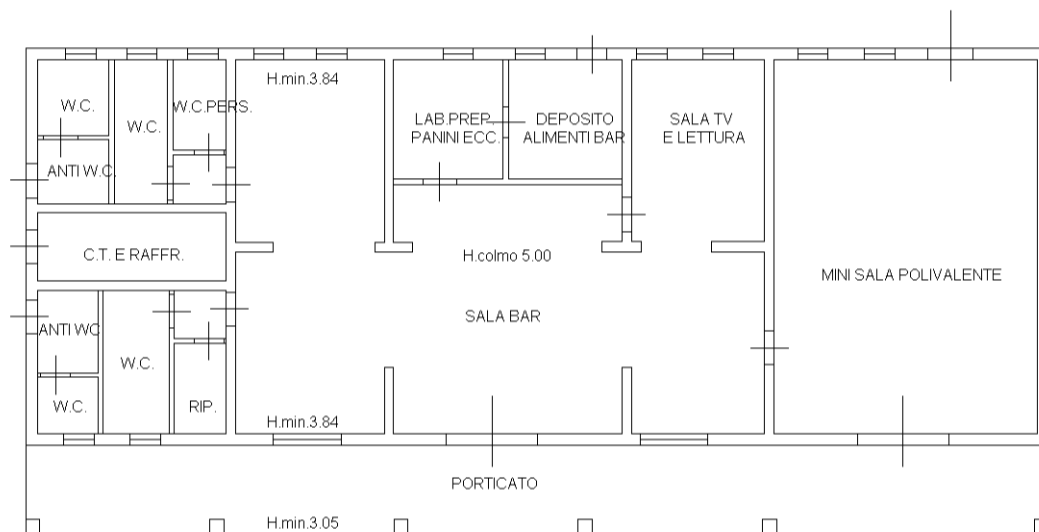
Prov. Reggio Emilia

N. 1465

Scheda n. 1

Scala 1:200

### PIANTA PIANO TERRA



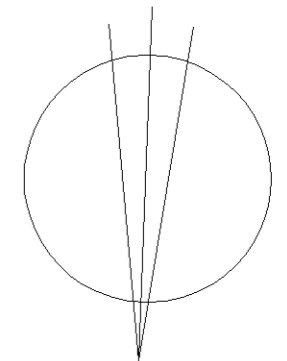
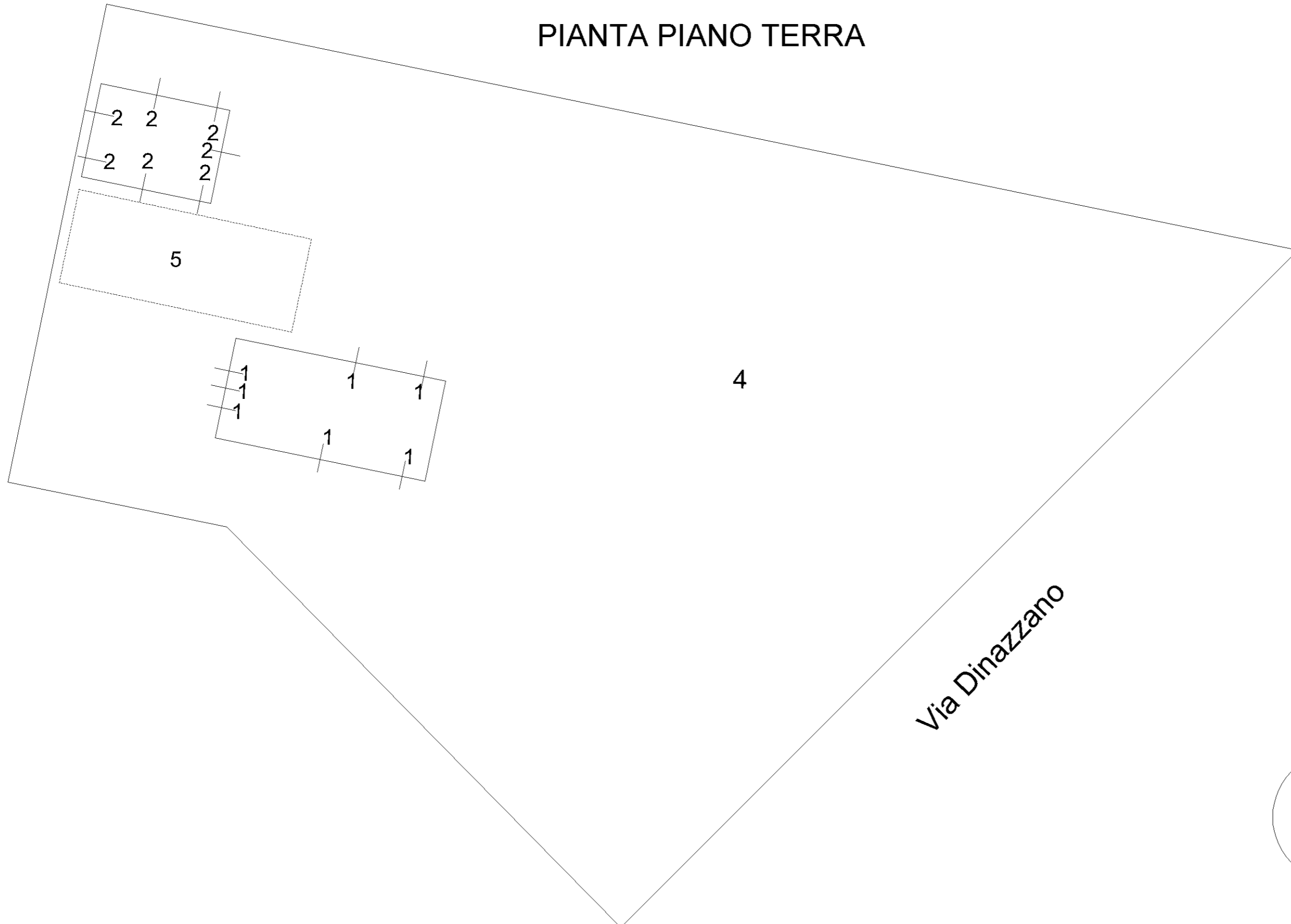
manu 01

Catasto dei Fabbricati - Situazione al 08/03/2024 - Comune di CORREGGIO(D037) - < Foglio 82 - Particella 624 - Subalterno 1 >  
VIA DINAZZANO n. 10/A Piano T

Data: 08/03/2024 - n. T233791 - Richiedente: Telematico  
Totale schede: 1 - Formato di acquisizione: A3(297x420) - Formato stampa richiesto: A3(297x420) - Fattore di scala non utilizzabile  
Ultima planimetria in atti

<b>ELABORATO PLANIMETRICO</b>	Compilato da: Turci Dino	Iscritto all'albo: Geometri	Prov. Reggio Emilia	N. 1465
Comune di Correggio	Sezione:	Foglio: 82	Particella: 624	Protocollo n. RE0055027 del 27/03/2009
Dimostrazione grafica dei subalterni			Tipo Mappale n. del	Scala 1 : 500

# PIANTA PIANO TERRA



Data: 08/03/2024 - n. T233791 - Richiedente: Telematico