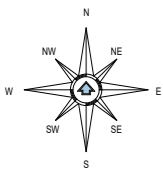


LOCALITÀ		AGGIORNAMENTI
COMUNE DI NOVI DI MODENA via Grandi n.28 - via Gramsci n.11-13		
COMMITTENZA		
DENOMINAZIONE PROGETTO		a. 12 gennaio 2016
OPERE DI RISTRUTTURAZIONE E MIGLIORAMENTO SISMICO A SEGUITO DEI DANNI CAUSATI DAI SISM VERIFICATISI A PARTIRE DAL MAGGIO 2012		b. 07 marzo 2016
TAV.		c. 15 settembre 2017
DENOMINAZIONE TAVOLA		d. 16 febbraio 2018
A00 Elenco Elaborati		e. 27 marzo 2018
		f.
		g.
		h.
		i.

nome file: 2018 02 16 STR_B.pln - data stampa: 27/03/18



Planimetria Catastale - Scala 1:1.000
Fg. n° 1 - Map. n°462-521 - Sub.1,2,17,18,19,20,21,22 (map.462) - 15,16,3,5 (map.462)

Elenco Elaborati Architettonici	
Tav.	Titolo
A00	Elenco Elaborati
A01	SDF/SDP/GR-Planimetria Generale
A02	SDF - Pianta Piano Terra
A03	SDF - Pianta Piano Primo
A04	SDF - Pianta Sottotetto
A05	SDF-Prospetti
A06	SDF - Sezioni
A07	SDP - Pianta Piano Terra
A08	SDP - Pianta Piano Primo
A09	SDP - Pianta Sottotetto
A10	SDP - Prospetti
A11	SDP - Sezioni
A12	SDP - Dettagli
A13	Abaco Infissi
A14	Progetto di adattabilità L13/89
A15	Progetto di adattabilità L13/89
A16	GR - Piante, Sezioni e Prospetti

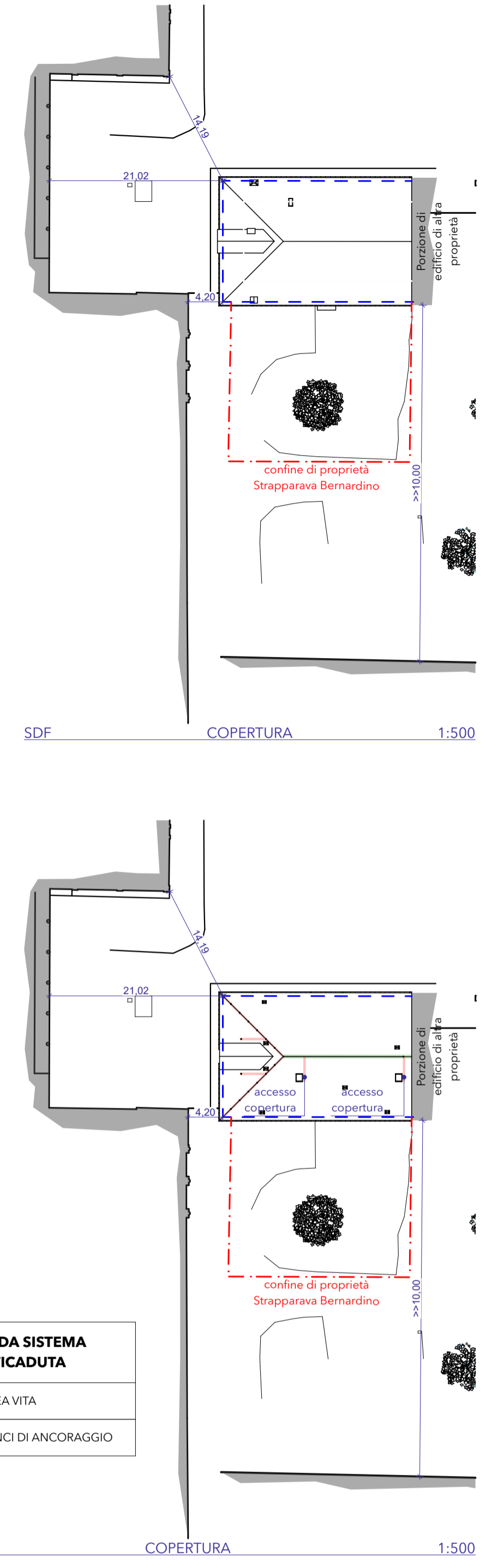
LOCALITÀ
COMUNE DI NOVI DI MODENA
 via Grandi n.28 - via Gramsci n.11-13

AGGIORNAMENTI
 a. 12 gennaio 2016
 b. 07 marzo 2016
 c. 15 settembre 2017
 d. 16 febbraio 2018
 e. 27 marzo 2018

DENOMINAZIONE PROGETTO
 OPERE DI RISTRUTTURAZIONE E MIGLIORAMENTO SISMICO A SEGUITO DEI DANNI CAUSATI DAI SISMI VERIFICATISI A PARTIRE DAL MAGGIO 2012

TAV. DENOMINAZIONE TAVOLA
A01 SDF/SDP/GR-Planimetria Generale
 SCALA 1:500

June Mo 2018 02 18 21:00_01 - 0000 Stampo 22/03/17



LEGENDA SISTEMA ANTICADUTA

—	LINEA VITA
—	GANCI DI ANCORAGGIO

LEGENDA RETE FOGNARIA

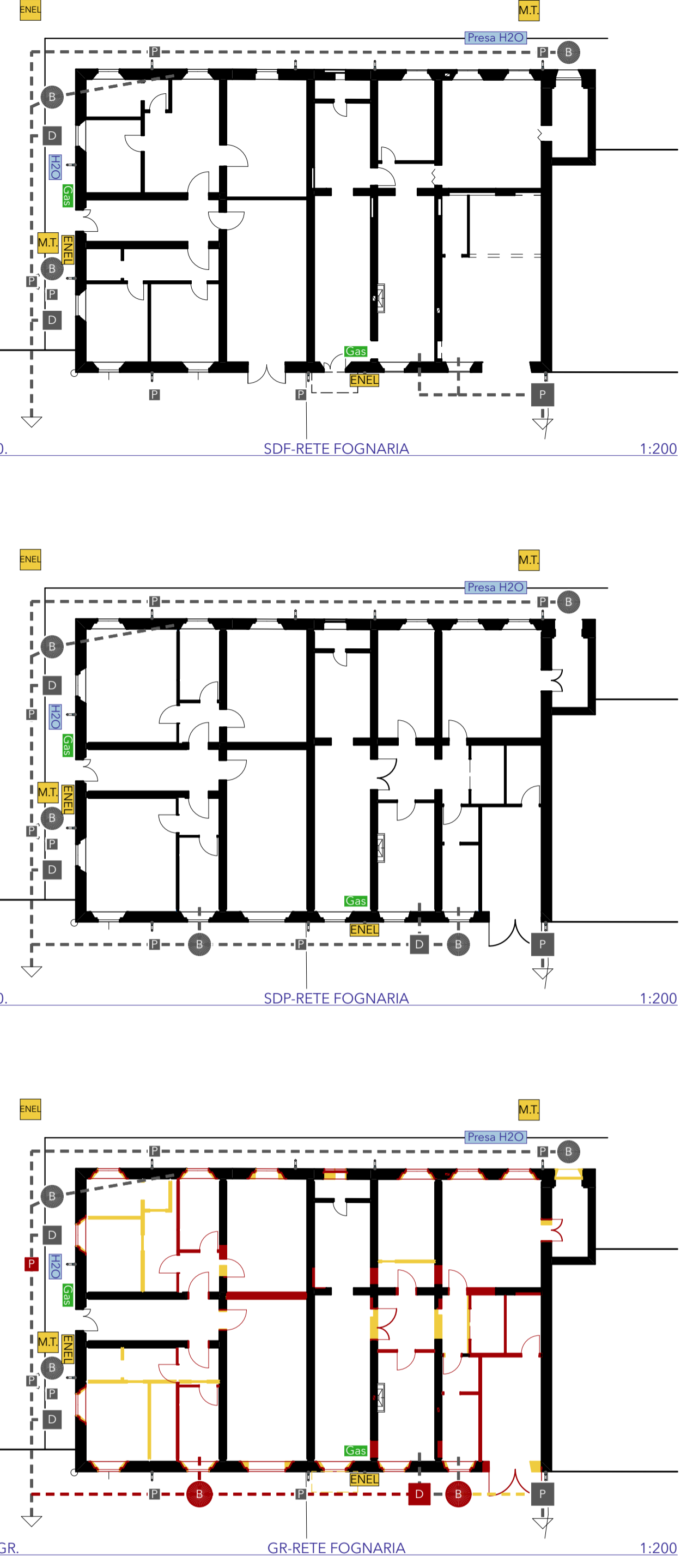
---	RETE FOGNARIA
B	FOSSA BIOLOGICA
D	POZZETTO DEGRASSATORE
M	POZZETTO PLUVIALE

LEGENDA RETE ACQUA E GAS

CGS	CONTATORE GAS
H2O	CONTATORE ACQUA
Pres H2O	PUNTO PRESA ACQUA

LEGENDA RETE ELETTRICA

ENEL	POZZETTO ENEL
M.T.	MESSA A TERRA
ENEL	CONTATORE ENEL



Superfici - SDF computate a livello amministrativo (SCIA)

UI	Categoria	Piano ospite	Destinazione	Sup. (mq)
U1	UI1 SA	PIANO TERRA	Autorimessa	35,2800
	UI1 SA	PIANO TERRA	Rimessa	3,6300
	UI1 SA	PIANO TERRA	Sottoscala	0,0000
	UI1 SA	PIANO PRIMO	Scala	10,1400
	UI1 SA	PIANO SECONDO	Sottotetto	70,4700
				119,5200
	UI1 SU	PIANO TERRA	Bagno	6,6600
	UI1 SU	PIANO TERRA	Cantina	22,6800
	UI1 SU	PIANO TERRA	Dis.	3,4700
	UI1 SU	PIANO TERRA	Disimpugno	7,7600
	UI1 SU	PIANO TERRA	Ingresso	22,2600
	UI1 SU	PIANO TERRA	Ripostiglio	11,0300
	UI1 SU	PIANO TERRA	Ripostiglio	25,6100
	UI1 SU	PIANO PRIMO	Bagno	7,1700
	UI1 SU	PIANO PRIMO	Balcone interno	2,5400
UI1 SU	PIANO PRIMO	Cucina	16,9300	
UI1 SU	PIANO PRIMO	Dis.	3,1100	
UI1 SU	PIANO PRIMO	Dis.	10,8300	
UI1 SU	PIANO PRIMO	Letto	15,2300	
UI1 SU	PIANO PRIMO	Letto	15,5200	
UI1 SU	PIANO PRIMO	Letto	27,2500	
UI1 SU	PIANO PRIMO	Soggiorno Pranzo	29,5800	
			227,6300	
U2	UI2 SU	PIANO TERRA	Laboratorio	30,9800
			30,9800	
U3	UI3 SU	PIANO TERRA	Antib.	1,8300
	UI3 SU	PIANO TERRA	Bagno	4,9900
	UI3 SU	PIANO TERRA	Camera	11,6200
	UI3 SU	PIANO TERRA	Camera	12,8100
	UI3 SU	PIANO TERRA	Camera	22,4400
	UI3 SU	PIANO TERRA	Cucina	9,6400
	UI3 SU	PIANO TERRA	Dis.	7,4100
	UI3 SU	PIANO TERRA	Soggiorno	18,1800
	UI3 SU	PIANO TERRA	W.c.	2,7600
				91,6800
U4	UI4 SA	PIANO SECONDO	Sottotetto	15,0700
				15,0700
	UI4 SU	PIANO PRIMO	Antib.	2,4100
	UI4 SU	PIANO PRIMO	Bagno	4,9800
	UI4 SU	PIANO PRIMO	Camera	22,9600
UI4 SU	PIANO PRIMO	Cucina	12,4200	
UI4 SU	PIANO PRIMO	Soggiorno	16,6100	
			59,3800	
U5	UI5 SA	PIANO SECONDO	Sottotetto	14,9400
				14,9400
	UI5 SU	PIANO PRIMO	Antib.	1,8200
	UI5 SU	PIANO PRIMO	Bagno	4,9800
	UI5 SU	PIANO PRIMO	Camera	22,7200
UI5 SU	PIANO PRIMO	Cucina	8,4700	
UI5 SU	PIANO PRIMO	Soggiorno	20,5600	
			58,5500	
UI comuni alle UI2-UI3-UI4-UI5				
SA	PIANO SECONDO	Dis.	4,7800	
SA	PIANO SECONDO	Sottotetto	13,4900	
			18,2700	
SU	PIANO PRIMO	Disimpugno	15,3600	
			15,3600	
			651,3800	

Superfici SDF comuni alle UI2-UI3-UI4-UI5 computate solo a livello RCR

UI	Categoria	Piano ospite	Destinazione	Sup. (mq)
Uicomuni	Sup	PIANO TERRA	Androne	9,7800
	Sup	PIANO PRIMO	Scala	7,1500
				16,9300

Superfici - SDP computate a livello amministrativo (SCIA)

UI	Categoria	Piano ospite	Destinazione	Sup. (mq)
U1	UI1 SA	PIANO TERRA	Cantina	0,0000
	UI1 SA	PIANO TERRA	Garage	13,7000
	UI1 SA	PIANO TERRA	Rimessa	4,8800
	UI1 SA	PIANO PRIMO	Scala	10,1400
	UI1 SA	PIANO SECONDO	Sottotetto	2,9200
	UI1 SA	PIANO SECONDO	Sottotetto	2,9800
	UI1 SA	PIANO SECONDO	Sottotetto	4,9400
	UI1 SA	PIANO SECONDO	Sottotetto	10,6900
	UI1 SA	PIANO SECONDO	Sottotetto	10,9400
	UI1 SA	PIANO SECONDO	Sottotetto	18,2400
				79,4300
	UI1 SU	PIANO TERRA	Antibagno	3,0600
	UI1 SU	PIANO TERRA	Bagno	5,5900
	UI1 SU	PIANO TERRA	Cantina	14,4300
	UI1 SU	PIANO TERRA	Disimpugno	7,7600
	UI1 SU	PIANO TERRA	Disimpugno	11,7000
	UI1 SU	PIANO TERRA	Ingresso	7,2900
	UI1 SU	PIANO TERRA	Ingresso	21,8900
	UI1 SU	PIANO TERRA	Ripostiglio	4,5900
	UI1 SU	PIANO TERRA	Ripostiglio	14,4100
UI1 SU	PIANO TERRA	Ripostiglio	24,9500	
UI1 SU	PIANO PRIMO	Bagno	8,3800	
UI1 SU	PIANO PRIMO	Balcone interno	2,1500	
UI1 SU	PIANO PRIMO	Cabina Armadio	4,1800	
UI1 SU	PIANO PRIMO	Camera	14,8500	
UI1 SU	PIANO PRIMO	Camera	17,8400	
UI1 SU	PIANO PRIMO	Cucina	16,5100	
UI1 SU	PIANO PRIMO	Dis.	2,5000	
UI1 SU	PIANO PRIMO	Disimpugno	18,8200	
UI1 SU	PIANO PRIMO	Ripostiglio	3,6000	
UI1 SU	PIANO PRIMO	Soggiorno	26,5800	
UI1 SU	PIANO PRIMO	Studio	15,1500	
			246,2300	
U2	UI2 SU	PIANO TERRA	Laboratorio	30,4100
			30,4100	
U3	UI3 SU	PIANO TERRA	Bagno	6,3600
	UI3 SU	PIANO TERRA	Bagno	6,6700
	UI3 SU	PIANO TERRA	Camera	21,0900
	UI3 SU	PIANO TERRA	Camera	22,9000
	UI3 SU	PIANO TERRA	Disimpugno	3,2700
	UI3 SU	PIANO TERRA	Ingresso	3,6200
	UI3 SU	PIANO TERRA	Soggiorno/Cucina	23,0300
			86,9400	
U4	UI4 SA	PIANO SECONDO	Sottotetto	2,9100
	UI4 SA	PIANO SECONDO	Sottotetto	14,2700
				17,1800
UI4 SU	PIANO PRIMO	Bagno	6,4300	
UI4 SU	PIANO PRIMO	Camera	22,4300	
UI4 SU	PIANO PRIMO	Ingresso	3,1200	
UI4 SU	PIANO PRIMO	Soggiorno/Cucina	25,2000	
			57,1800	
U5	UI5 SA	PIANO SECONDO	Sottotetto	2,8700
	UI5 SA	PIANO SECONDO	Sottotetto	4,9800
				7,8500
	UI5 SU	PIANO PRIMO	Bagno	6,8200
	UI5 SU	PIANO PRIMO	Camera	21,7000
UI5 SU	PIANO PRIMO	Ingresso	3,4800	
UI5 SU	PIANO PRIMO	Soggiorno/Cucina	23,8400	
			55,8400	
UI comuni alle UI2-UI3-UI4-UI5				
SA	PIANO SECONDO	Dis.	9,0200	
			9,0200	
SU	PIANO PRIMO	Dis.	6,1600	
SU	PIANO PRIMO	Ripostiglio comune	8,3100	
			14,4700	
			604,5500	

Superfici SDP comuni alle UI2-UI3-UI4-UI5 computate solo a livello di RCR

UI	Categoria	Piano ospite	Destinazione	Sup. (mq)
Uicomuni	Sup	PIANO TERRA	Androne	9,5000
	Sup	PIANO PRIMO	Scala	6,8700
				16,3700

TOTALE SUPERFICI SDF

U1
 - SA=119,52 m²
 - SU=227,63 m²
 TOT= 347,15 m²

U2
 - SA=0,00 m²
 - SU=30,98 m²
 TOT= 30,98 m²

U3
 - SA=0,00 m²
 - SU=91,68 m²
 TOT= 91,68 m²

U4
 - SA=15,07 m²
 - SU=59,38 m²
 TOT= 74,45 m²

U5
 - SA=14,94 m²
 - SU=58,55 m²
 TOT= 73,49 m²

TOTALE SUPERFICI SDP

U1
 - SA=79,43 m²
 - SU=246,23 m²
 TOT= 325,66 m²

U2
 - SA=0,00 m²
 - SU=30,41 m²
 TOT= 30,41 m²

U3
 - SA=0,00 m²
 - SU=86,94 m²
 TOT= 86,94 m²

U4
 - SA=17,18 m²
 - SU=57,18 m²
 TOT= 74,36 m²

U5
 - SA=7,85 m²
 - SU=55,84 m²
 TOT= 63,69 m²

DATI URBANISTICI STATO DI FATTO

SUPERFICIE FONDIARIA	782,00	mq
NUMERO UNITA' IMMOBILIARI	5	unità
PIANI FUORI TERRA	2 + S.T.	piani
Hmax SOTTO GRONDA	7,42	m
SUPERFICIE UTILE	483,58	mq
SUPERFICIE ACCESSORIA	167,80	mq
SUPERFICIE PERMEABILE	437,00	mq
SUPERFICIE COPERTA	345,09	mq
VOLUME TOTALE	3.134,56	mc

DATI URBANISTICI STATO DI PROGETTO

SUPERFICIE FONDIARIA	782,00	mq
NUMERO UNITA' IMMOBILIARI	5	unità
PIANI FUORI TERRA	2 + S.T.	piani
Hmax SOTTO GRONDA	7,42	m
SUPERFICIE UTILE	491,07	mq
SUPERFICIE ACCESSORIA	113,48	mq
SUPERFICIE PERMEABILE	437,00	mq
SUPERFICIE COPERTA	345,09	mq
VOLUME TOTALE	3.155,98	mc

DATI URBANISTICI - DIFF. SDF-PRG

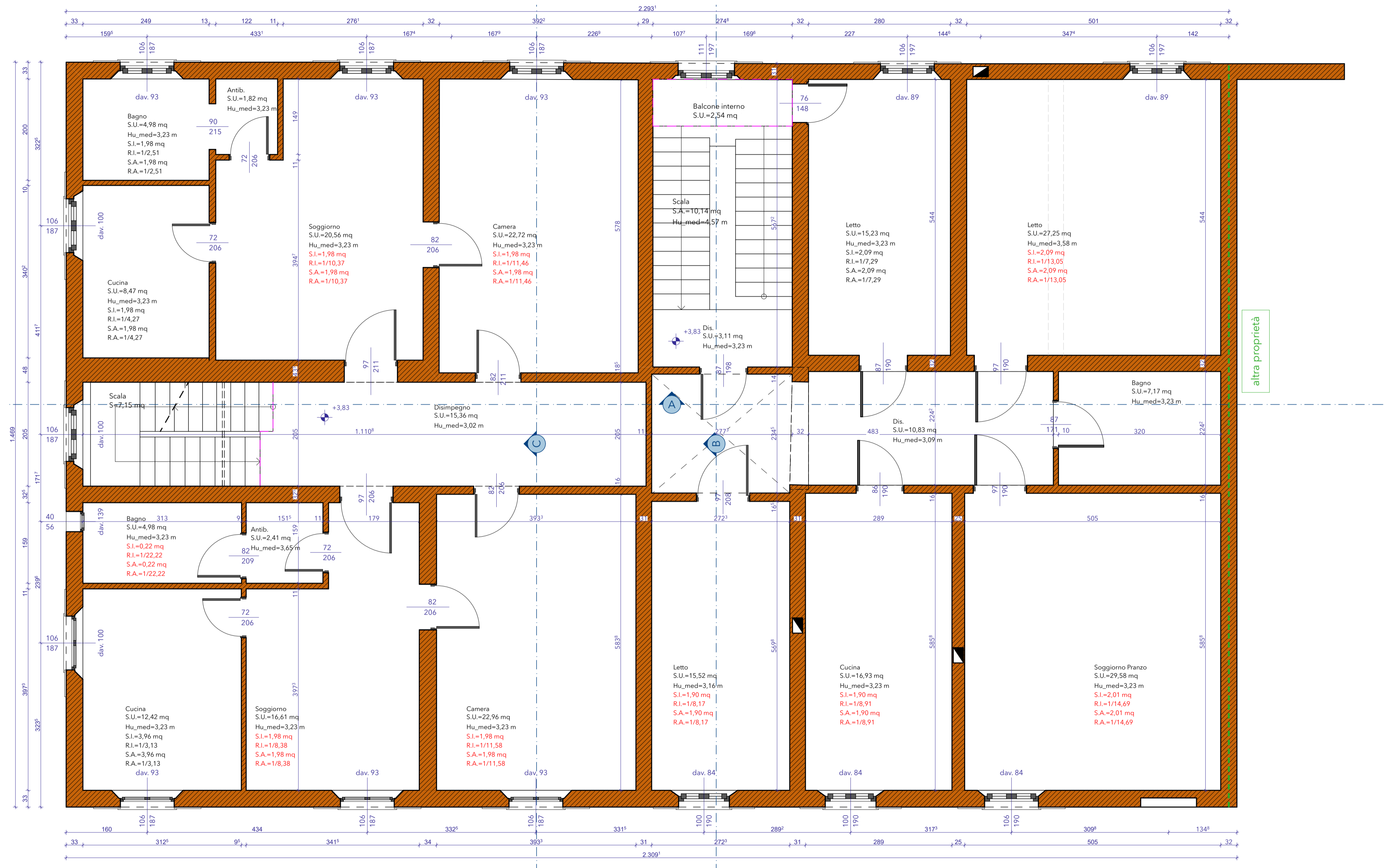
SUPERFICIE FONDIARIA	0,00	mq
NUMERO UNITA' IMMOBILIARI	0	unità
PIANI FUORI TERRA	inv.	piani
Hmax SOTTO GRONDA	0,00	m
SUPERFICIE UTILE	7,49	mq
SUPERFICIE ACCESSORIA	-54,32	mq
SUPERFICIE PERMEABILE	0,00	mq
SUPERFICIE COPERTA	0,00	mq
VOLUME TOTALE	21,42	mc

Ing. [REDACTED]	LOCALITÀ	AGGIORNAMENTI
Pa. [REDACTED]	COMUNE DI NOVI DI MODENA	a. 12 gennaio 2016
Cod. Fis. [REDACTED]	via Grandi n.28 - via Gramsci n.11-13	b. 07 marzo 2016
Tel. [REDACTED]	COMMITTENZA	c. 15 settembre 2017
Cellulare [REDACTED]		d. 16 febbraio 2018
e-mail [REDACTED]		e. 27 marzo 2018
		f.
		g.
		h.
		i.
DENOMINAZIONE PROGETTO		
OPERE DI RISTRUTTURAZIONE E MIGLIORAMENTO SISMICO A SEGUITO DEI DANNI CAUSATI DAI SISMI VERIFICATISI A PARTIRE DAL MAGGIO 2012		
TAV. DENOMINAZIONE TAVOLA		
A03 SDF - Pianta Piano Primo		
SCALA 1:50		

nome file: 2018.02.16 SDF_B.pln - data stampa: 27/03/18

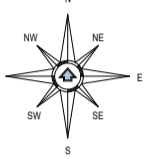


Planimetria Catastale - Scala 1:1.000
 Fg. n° 1 - Map. n°462-521 - Sub.1,2,17,18,19,20,21,22 (map.462) - 15,16,3,5 (map.462)

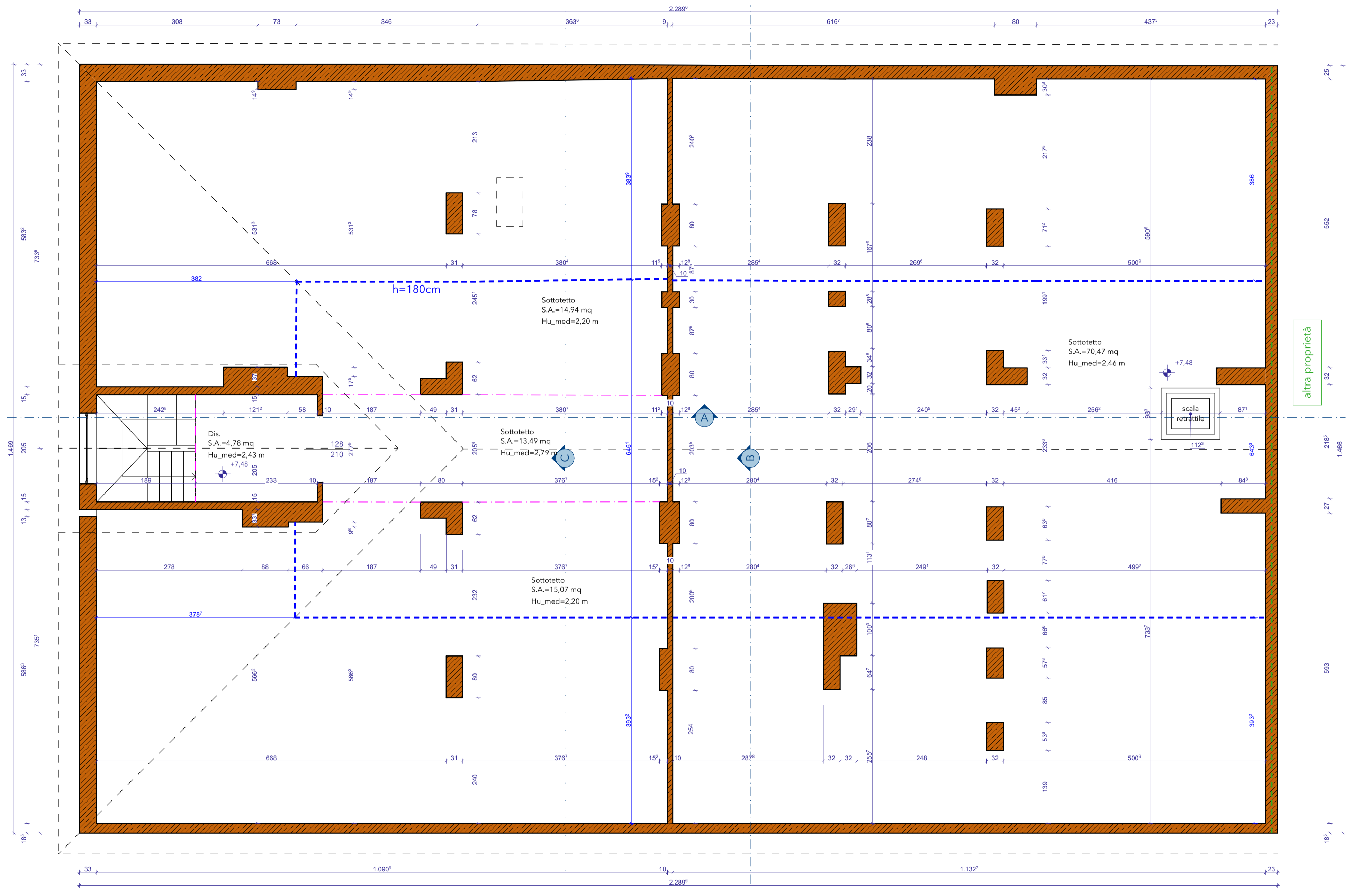


altra proprietà

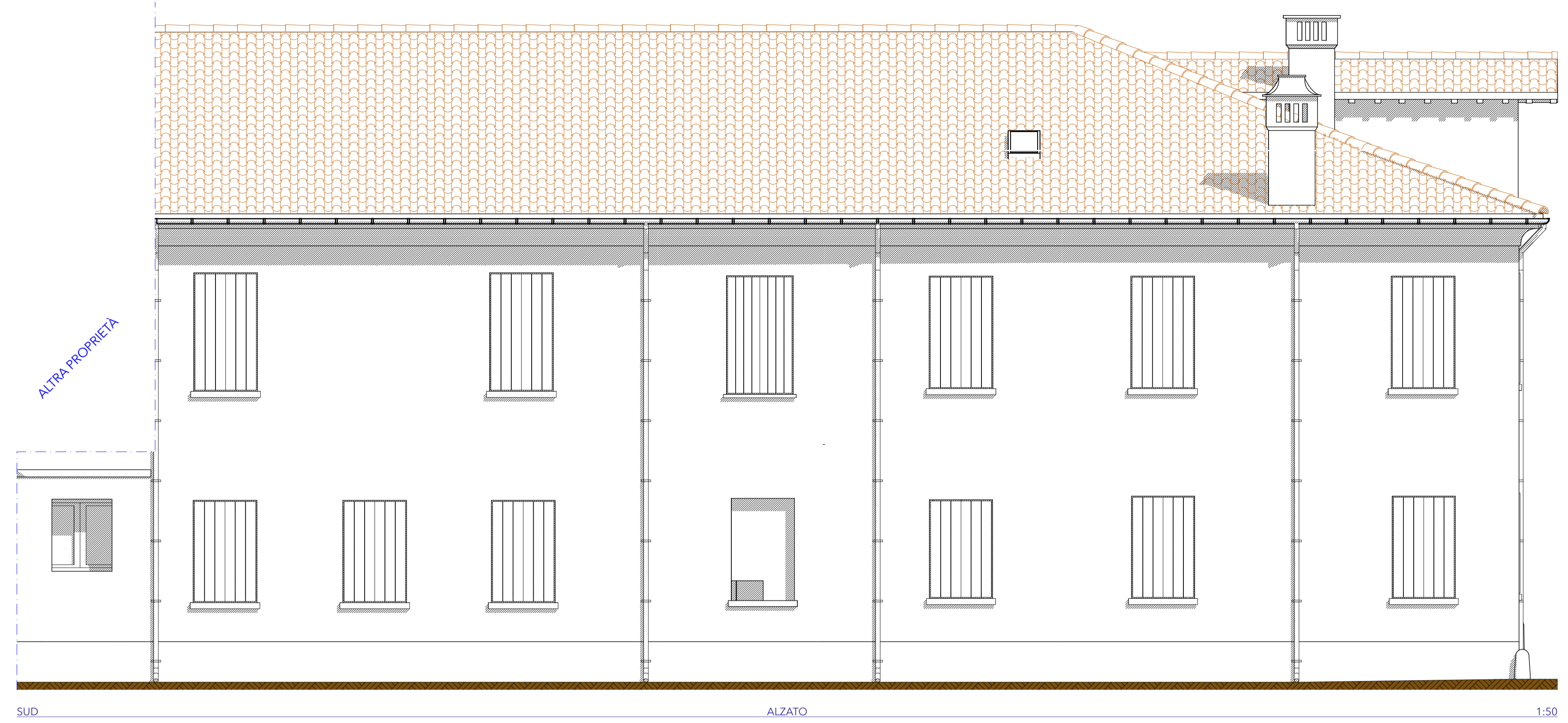
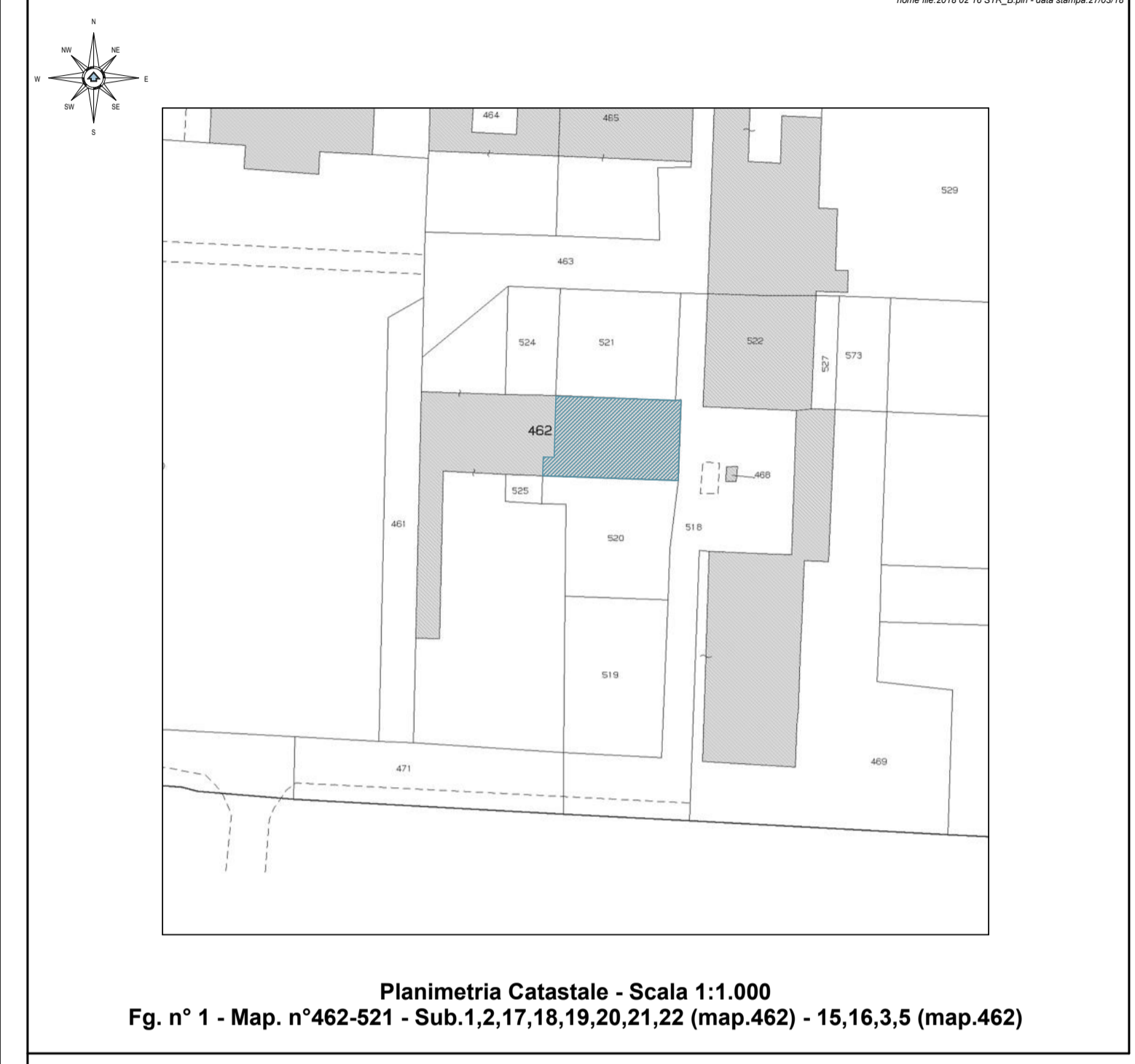
Ing. [REDACTED]	LOCALITÀ	AGGIORNAMENTI
[REDACTED]	COMUNE DI NOVI DI MODENA via Grandi n.28 - via Gramsci n.11-13	a. 12 gennaio 2016
[REDACTED]	COMMITTENZA	b. 07 marzo 2016
[REDACTED]		c. 15 settembre 2017
[REDACTED]		d. 16 febbraio 2018
[REDACTED]		e. 27 marzo 2018
[REDACTED]		f.
[REDACTED]		g.
[REDACTED]		h.
[REDACTED]		i.
DENOMINAZIONE PROGETTO		
OPERE DI RISTRUTTURAZIONE E MIGLIORAMENTO SISMICO A SEGUITO DEI DANNI CAUSATI DAI SISMI VERIFICATISI A PARTIRE DAL MAGGIO 2012		
TAV. DENOMINAZIONE TAVOLA		
A04 SDF - Pianta Sottotetto SCALA 1:50		



Planimetria Catastale - Scala 1:1.000
Fg. n° 1 - Map. n°462-521 - Sub.1,2,17,18,19,20,21,22 (map.462) - 15,16,3,5 (map.462)



LOCALITÀ		AGGIORNAMENTI
COMUNE DI NOVI DI MODENA via Grandi n.28 - via Gramsci n.11-13		a. 12 gennaio 2016
COMMITTENZA		b. 07 marzo 2016
[REDACTED]		c. 15 settembre 2017
DENOMINAZIONE PROGETTO		d. 16 febbraio 2018
OPERE DI RISTRUTTURAZIONE E MIGLIORAMENTO SISMICO A SEGUITO DEI DANNI CAUSATI DAI SISMI VERIFICATISI A PARTIRE DAL MAGGIO 2012		e. 27 marzo 2018
TAV. DENOMINAZIONE TAVOLA		f.
A05	SDF-Prospetti SCALA 1:50	g.
		h.
		i.



SUD ALZATO 1:50

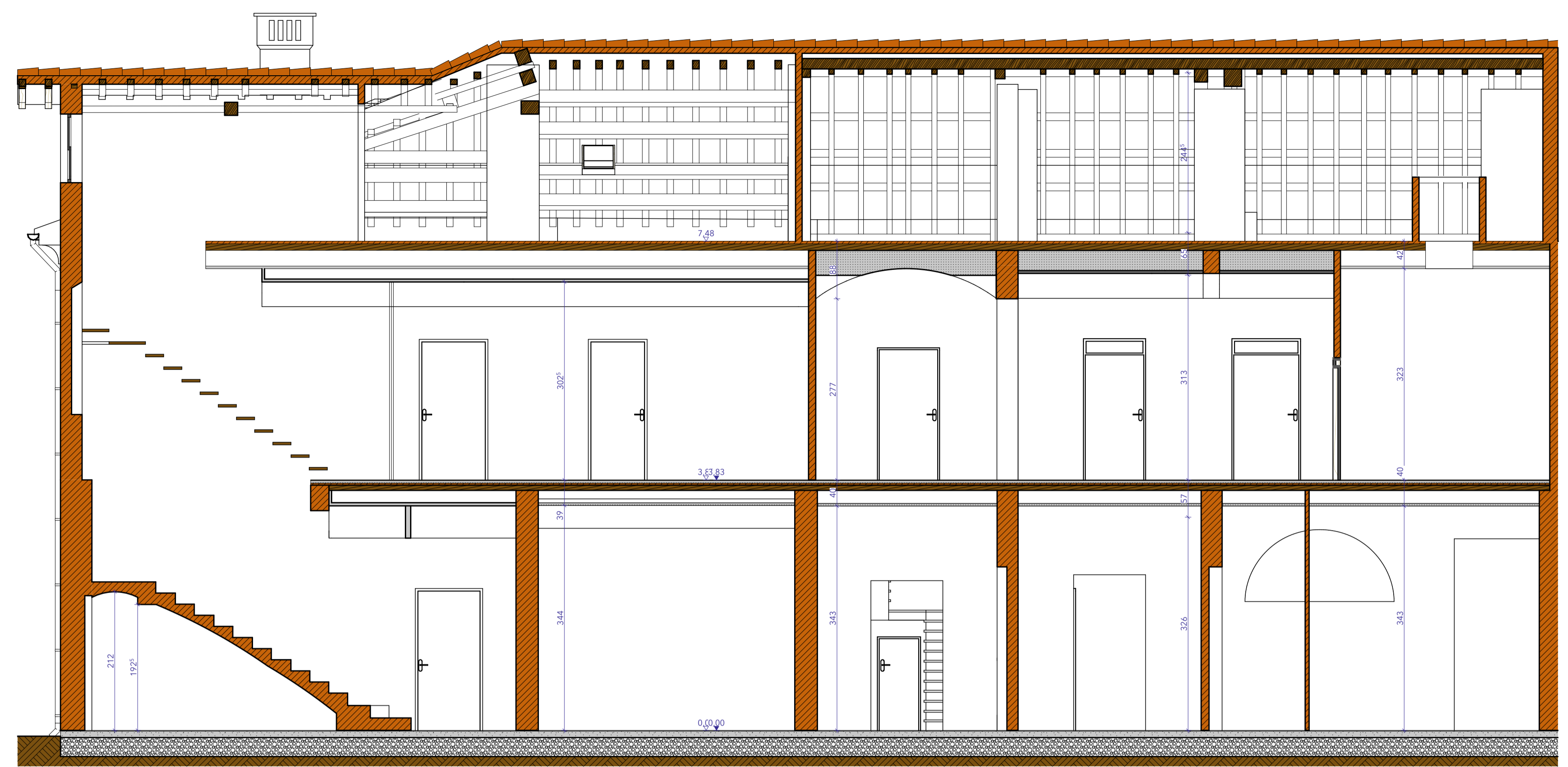


EST ALZATO 1:50

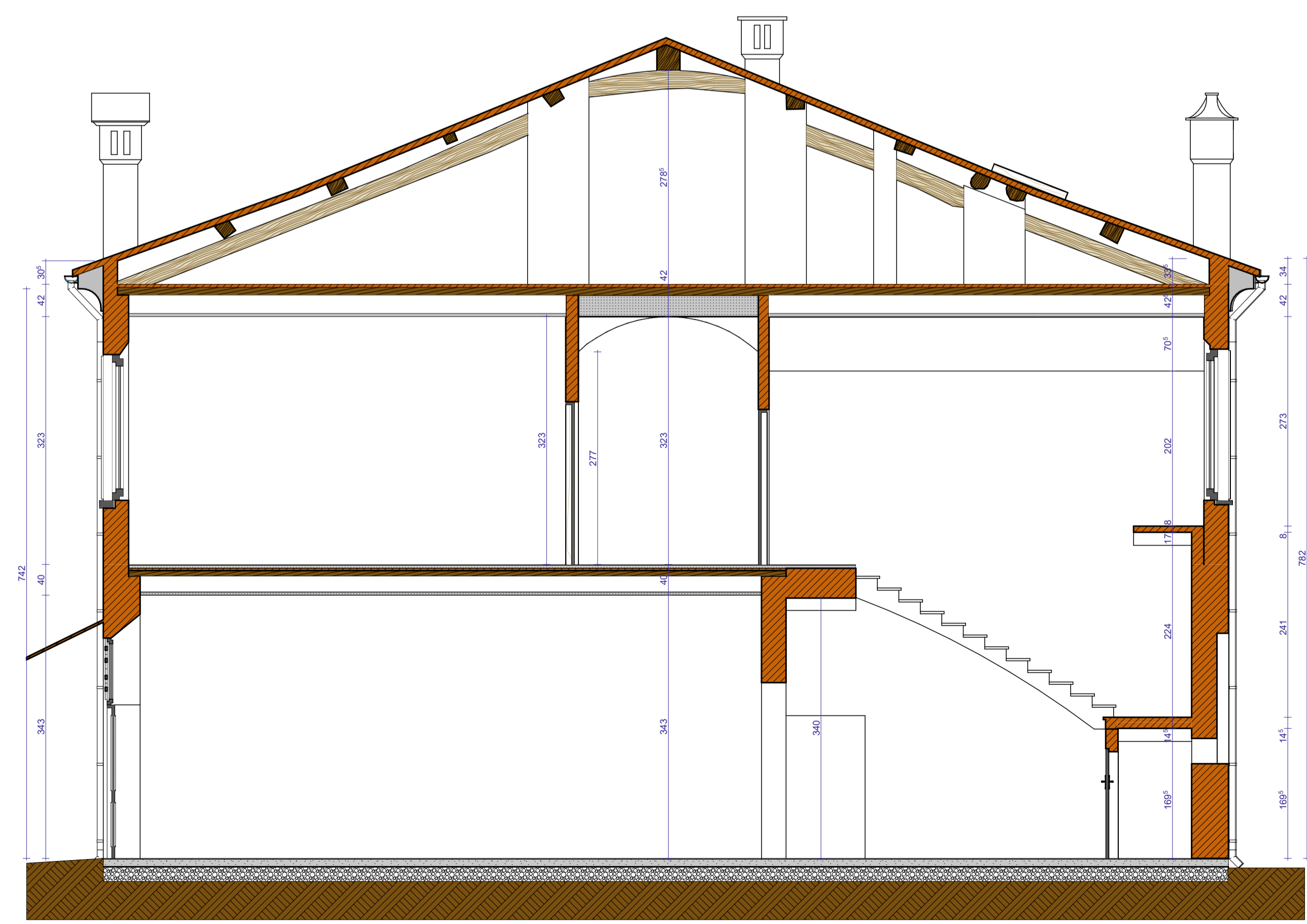


NORD ALZATO 1:50

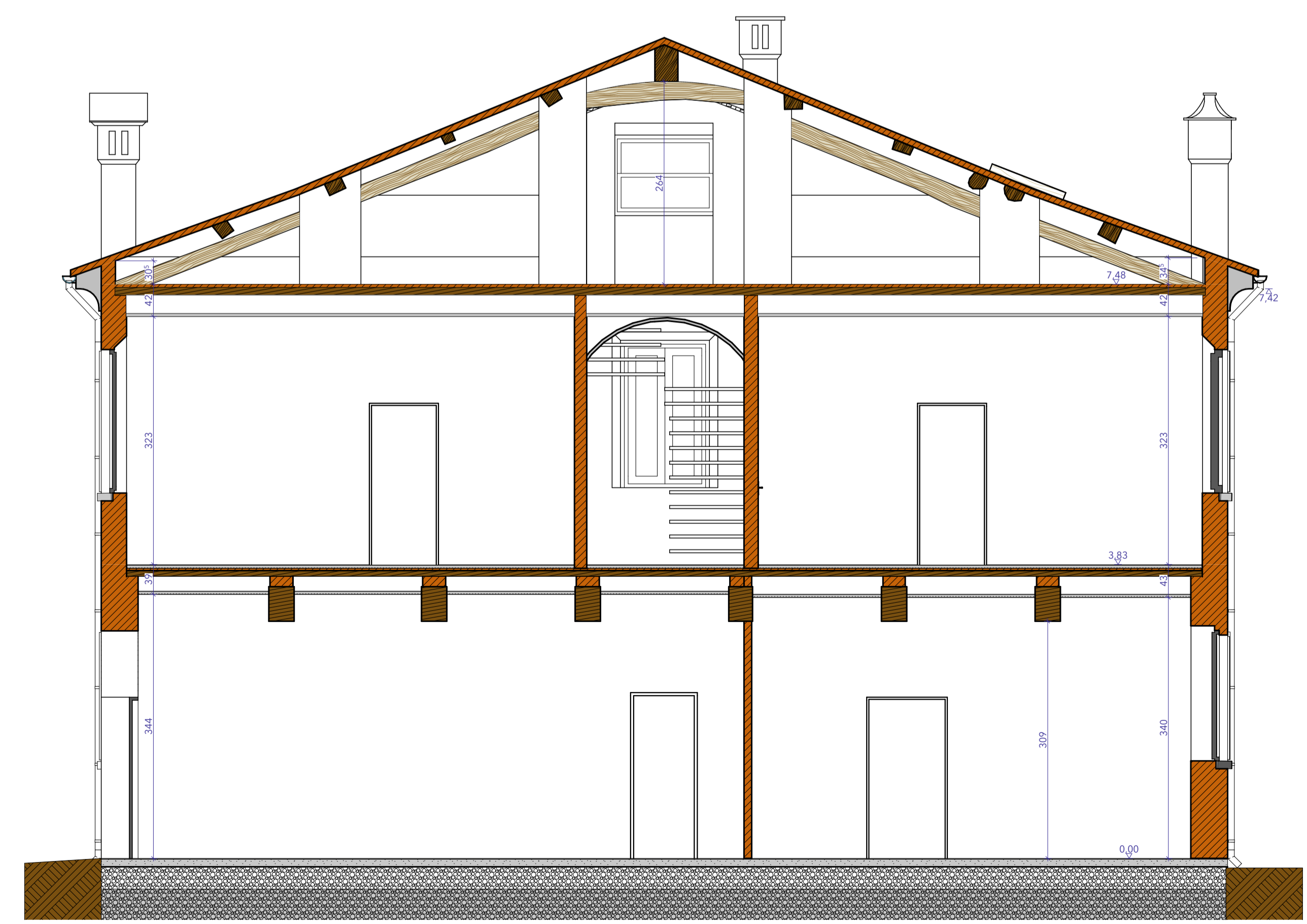
LOCALITÀ		AGGIORNAMENTI
COMUNE DI NOVI DI MODENA via Grandi n.28 - via Gramsci n.11-13		a. 12 gennaio 2016
COMMITTENZA		b. 07 marzo 2016
DENOMINAZIONE PROGETTO		c. 15 settembre 2017
OPERE DI RISTRUTTURAZIONE E MIGLIORAMENTO SISMICO A SEGUITO DEI DANNI CAUSATI DAI SISMI VERIFICATISI A PARTIRE DAL MAGGIO 2012		d. 16 febbraio 2018
TAV.		e. 27 marzo 2018
DENOMINAZIONE TAVOLA		f.
A06 SDF - Sezioni SCALA 1:50		g.
		h.
		i.






A SDF-SEZIONE 1:50



B SDF-SEZIONE 1:50



C SDF-SEZIONE 1:50

Ing. 	LOCALITÀ	AGGIORNAMENTI
Cod. F. 	COMUNE DI NOVI DI MODENA	a. 12 gennaio 2016
Tel. 	via Grandi n.28 - via Gramsci n.11-13	b. 07 marzo 2016
Cellulari 	COMMITTENZA	c. 15 settembre 2017
e-mail: 		d. 16 febbraio 2018
		e. 27 marzo 2018
		f.
		g.
		h.
		i.

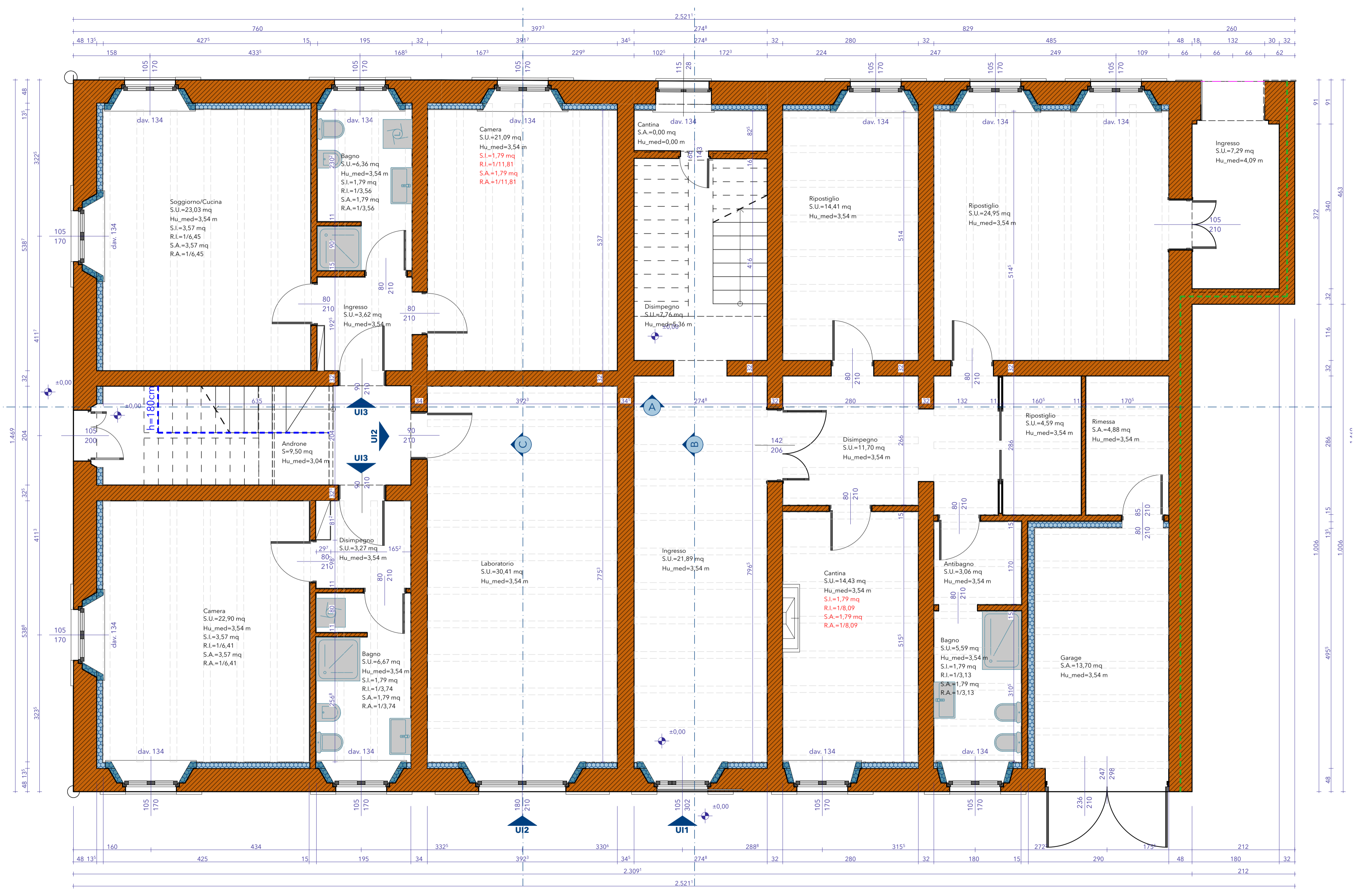
DENOMINAZIONE PROGETTO

OPERE DI RISTRUTTURAZIONE E MIGLIORAMENTO SISMICO A SEGUITO DEI DANNI CAUSATI DAI SISMI VERIFICATISI A PARTIRE DAL MAGGIO 2012

TAV.	DENOMINAZIONE TAVOLA
A07	SDP - Pianta Piano Terra
	SCALA 1:50



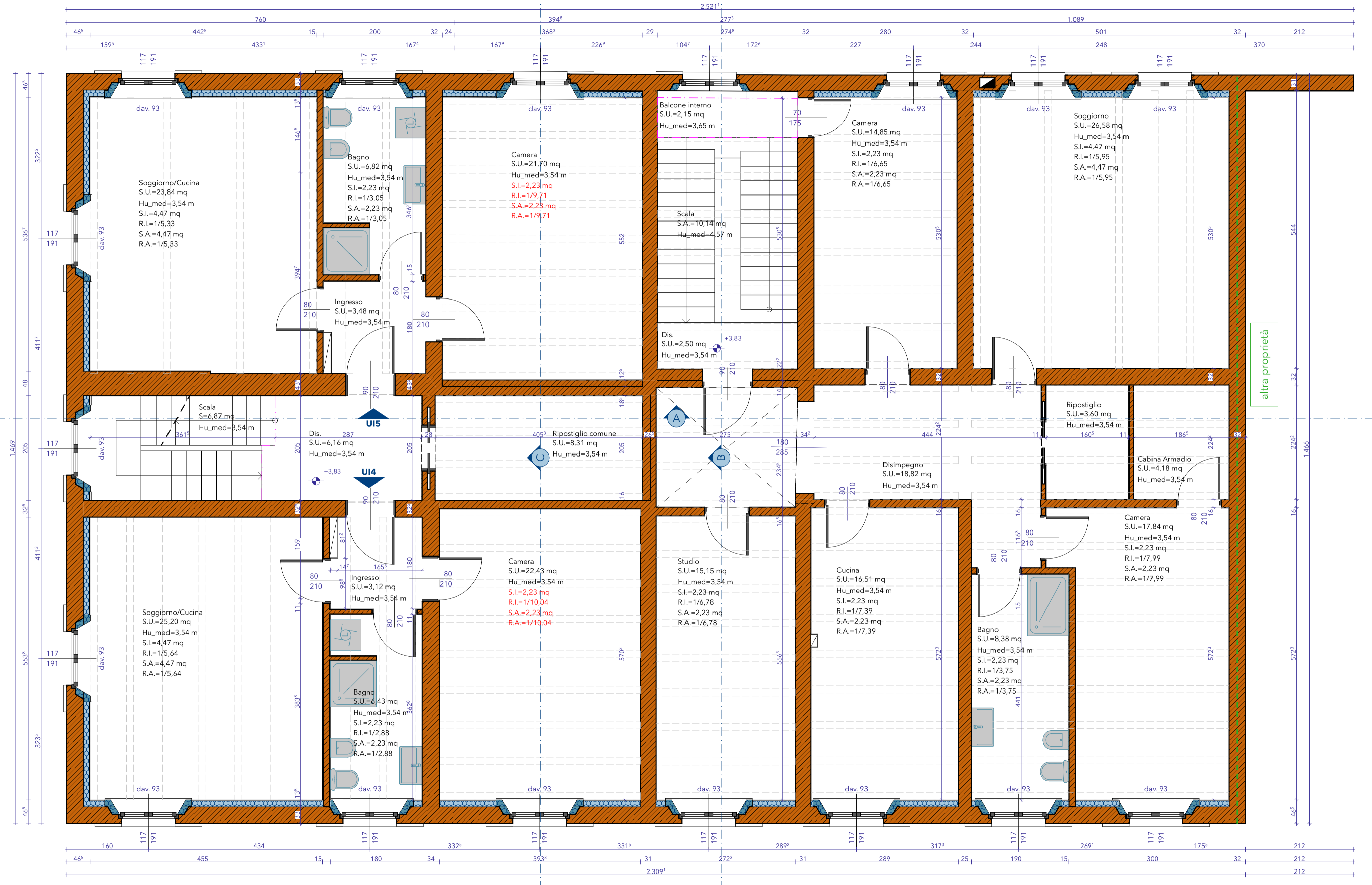
Planimetria Catastale - Scala 1:1.000
 Fg. n° 1 - Map. n°462-521 - Sub.1,2,17,18,19,20,21,22 (map.462) - 15,16,3,5 (map.462)



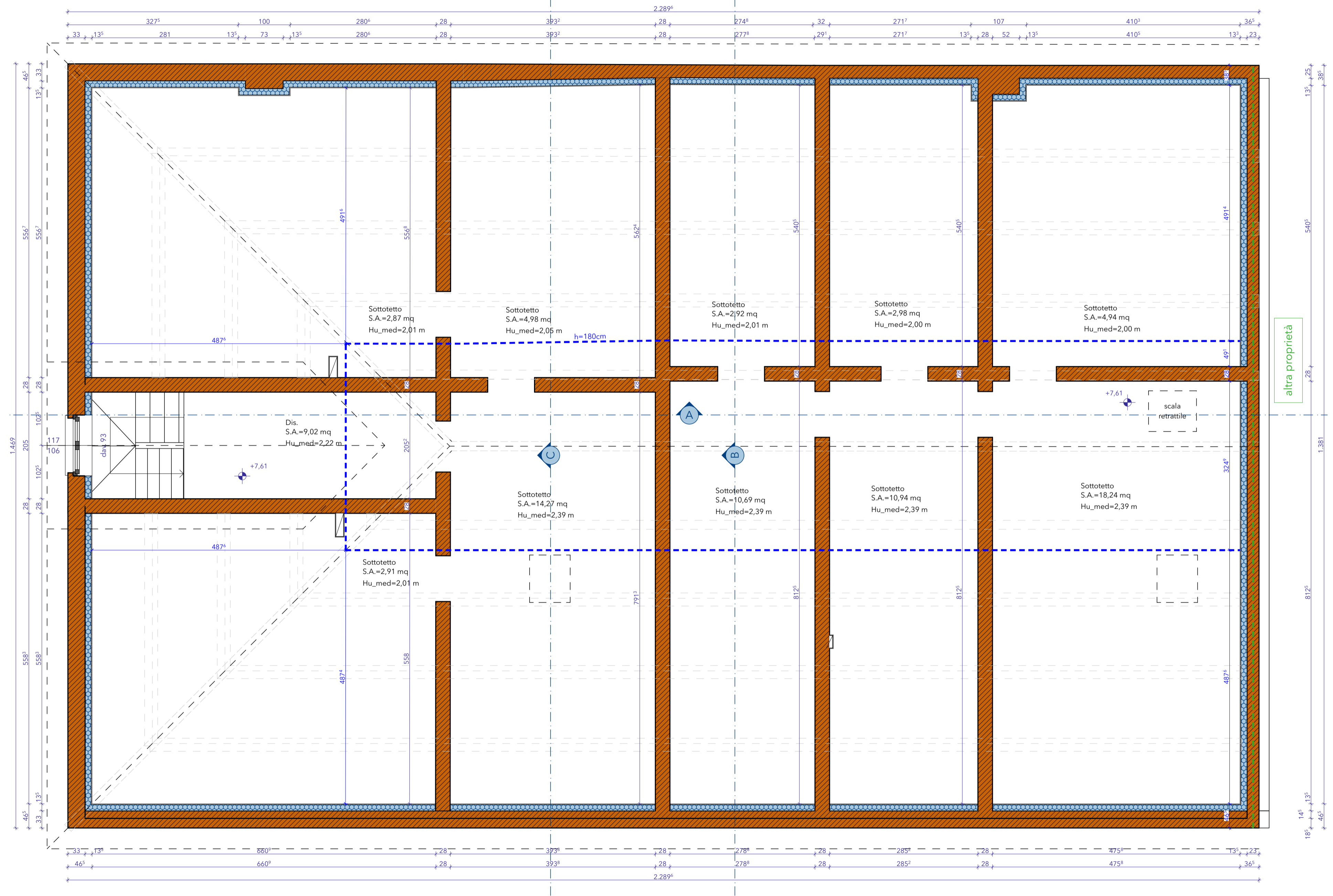
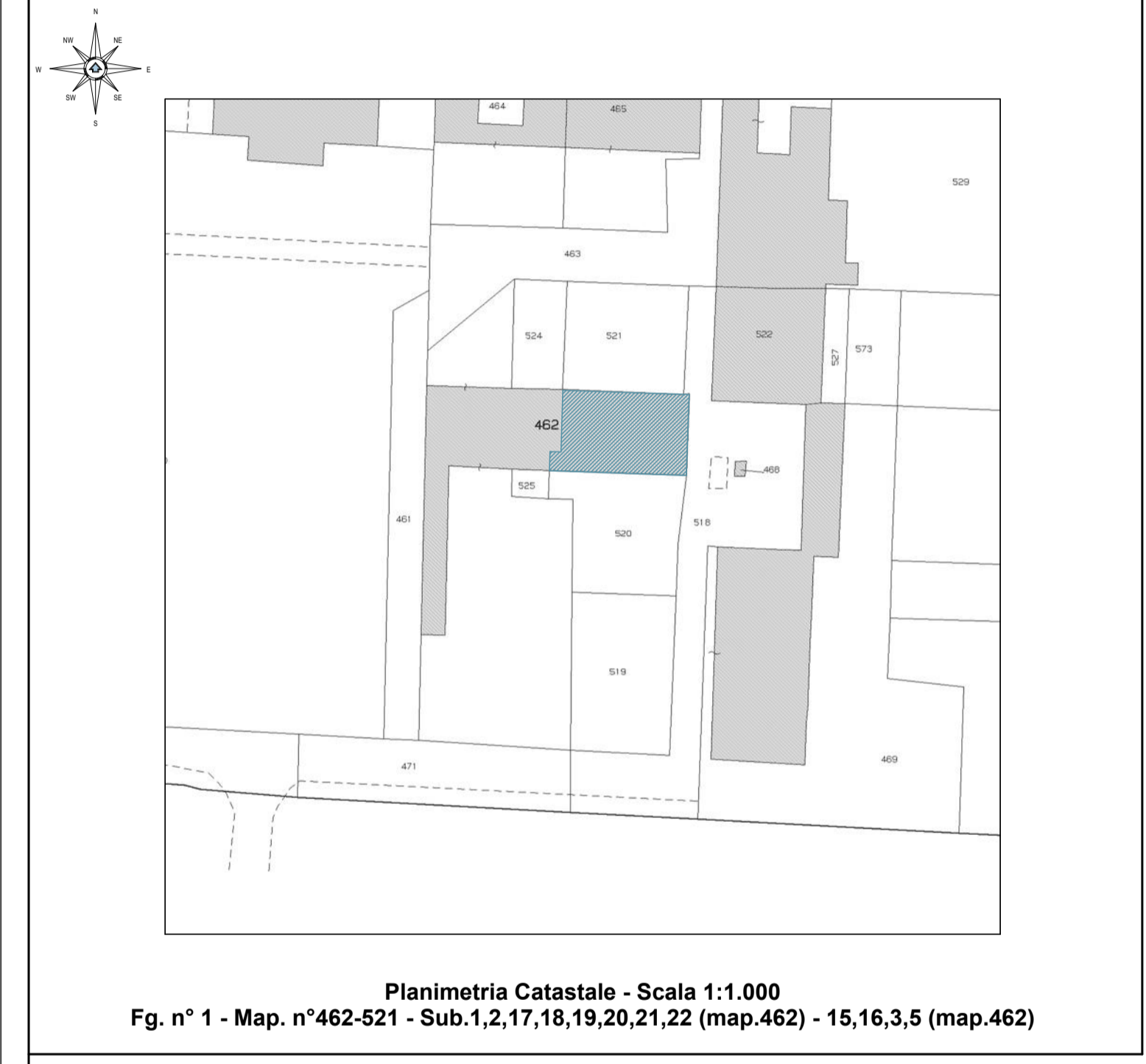
LOCALITÀ		AGGIORNAMENTI
COMUNE DI NOVI DI MODENA via Grandi n.28 - via Gramsci n.11-13		a. 12 gennaio 2016
COMMITTENZA		b. 07 marzo 2016
		c. 15 settembre 2017
DENOMINAZIONE PROGETTO		d. 16 febbraio 2018
OPERE DI RISTRUTTURAZIONE E MIGLIORAMENTO SISMICO A SEGUITO DEI DANNI CAUSATI DAI SISMI VERIFICATISI A PARTIRE DAL MAGGIO 2012		e. 27 marzo 2018
TAV.		f.
DENOMINAZIONE TAVOLA		g.
A08 SDP - Pianta Piano Primo SCALA 1:50		h.
		i.



Planimetria Catastale - Scala 1:1.000
Fg. n° 1 - Map. n°462-521 - Sub.1,2,17,18,19,20,21,22 (map.462) - 15,16,3,5 (map.462)



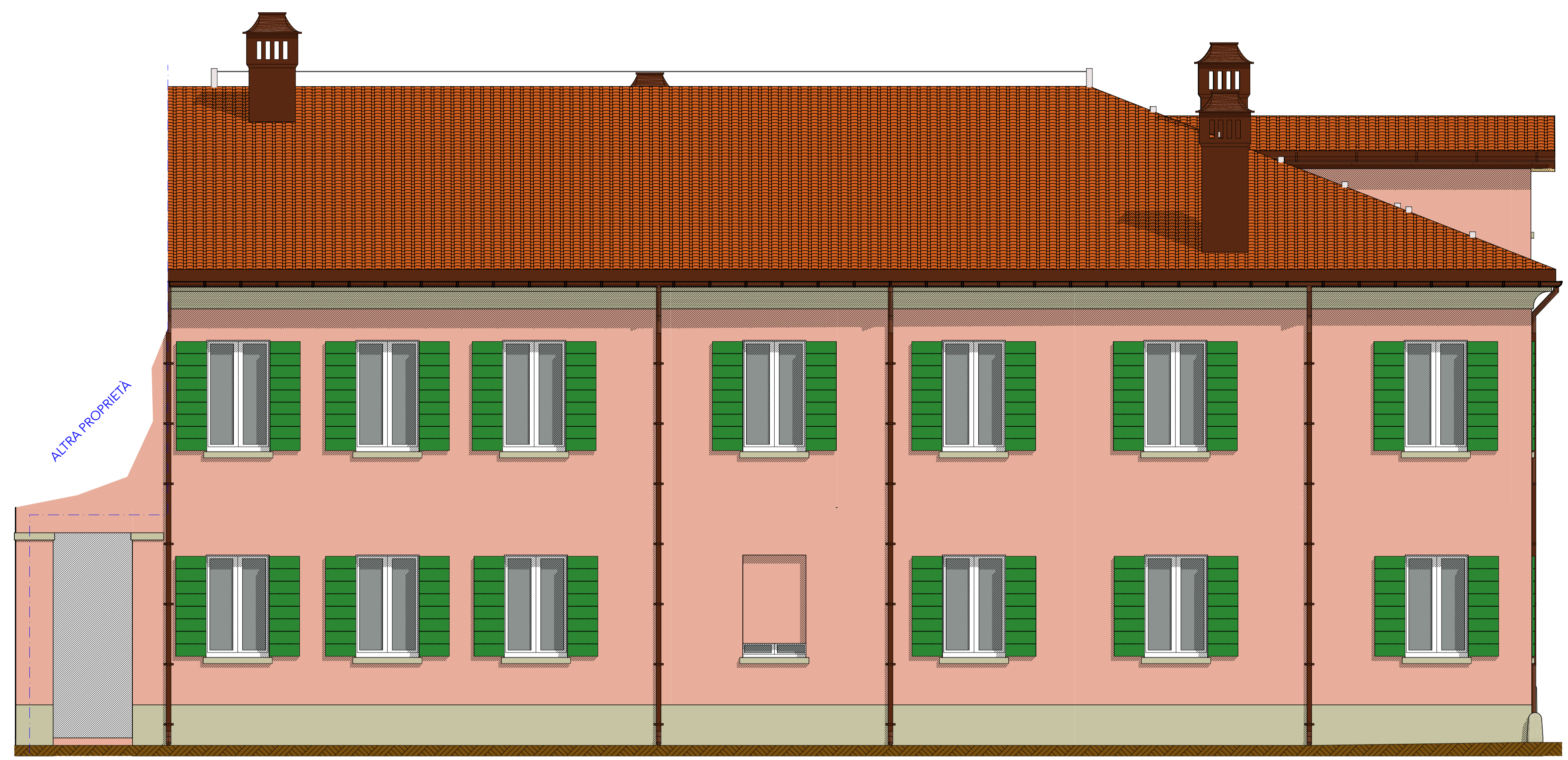
Ing. [Redacted] Cod. Fis. [Redacted] Tel. [Redacted] Cellulare: [Redacted] e-mail: [Redacted]	LOCALITÀ COMUNE DI NOVI DI MODENA via Grandi n.28 - via Gramsci n.11-13	AGGIORNAMENTI
	COMMITTENZA STRAPPARAVA BERNARDINO MUNAWAR HUSSAIN	a. 12 gennaio 2016
		b. 07 marzo 2016
		c. 15 settembre 2017
		d. 16 febbraio 2018
		e. 27 marzo 2018
		f.
		g.
		h.
		i.




LOCALITÀ	COMUNE DI NOVI DI MODENA via Grandi n.28 - via Gramsci n.11-13
AGGIORNAMENTI	a. 12 gennaio 2016 b. 07 marzo 2016 c. 15 settembre 2017 d. 16 febbraio 2018 e. 27 marzo 2018 f. g. h. i.
COMMITTENZA	
DENOMINAZIONE PROGETTO	OPERE DI RISTRUTTURAZIONE E MIGLIORAMENTO SISMICO A SEGUITO DEI DANNI CAUSATI DAI SISMI VERIFICATISI A PARTIRE DAL MAGGIO 2012
TAV.	DENOMINAZIONE TAVOLA
A10	SDP - Prospetti SCALA 1:50




Planimetria Catastale - Scala 1:1.000
Fg. n° 1 - Map. n°462-521 - Sub.1,2,17,18,19,20,21,22 (map.462) - 15,16,3,5 (map.462)



SUD SDP-ALZATO 1:50

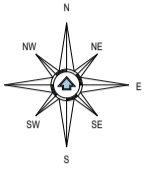


EST SDP-ALZATO 1:50

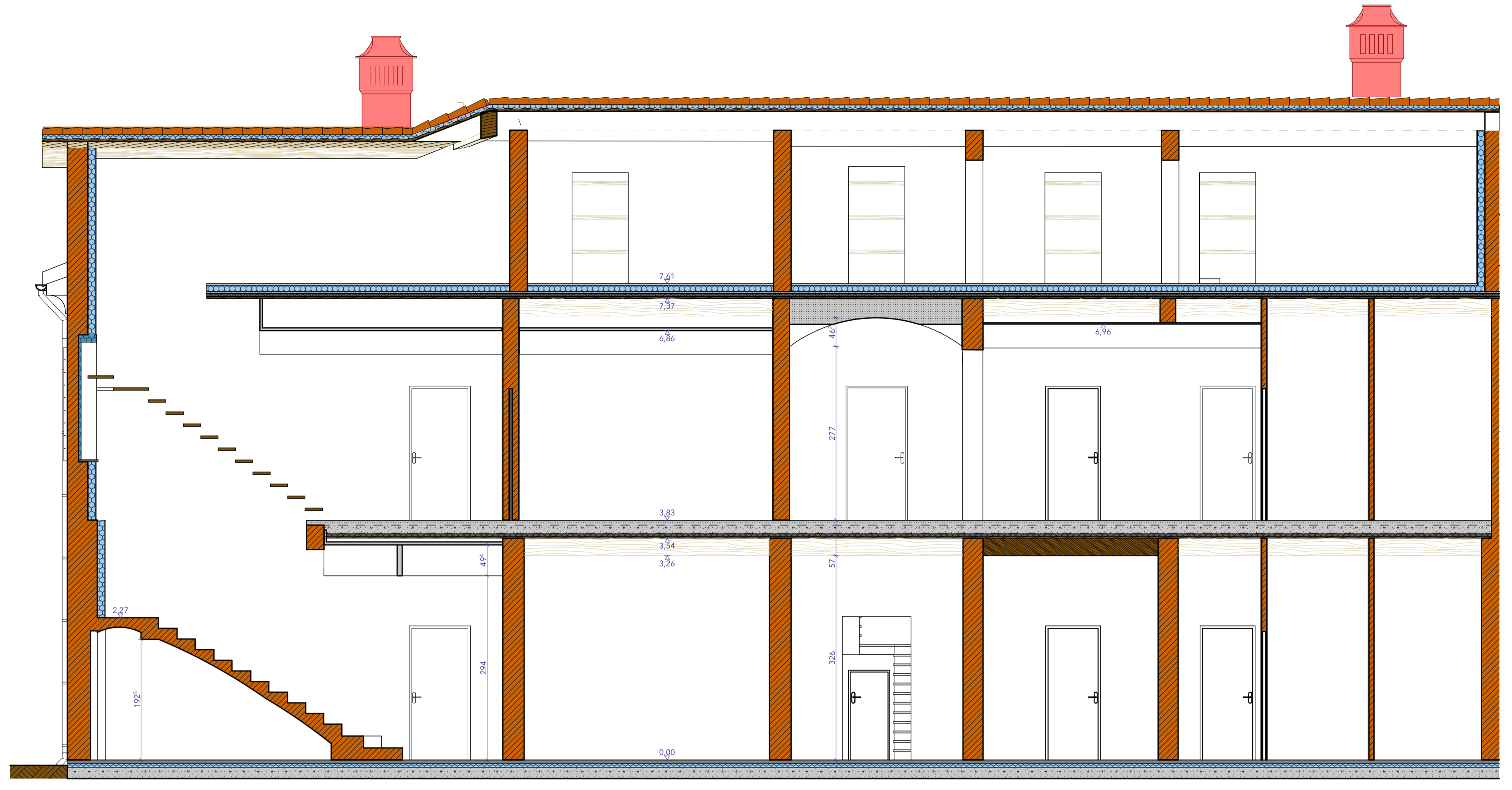


NORD SDP-ALZATO 1:50

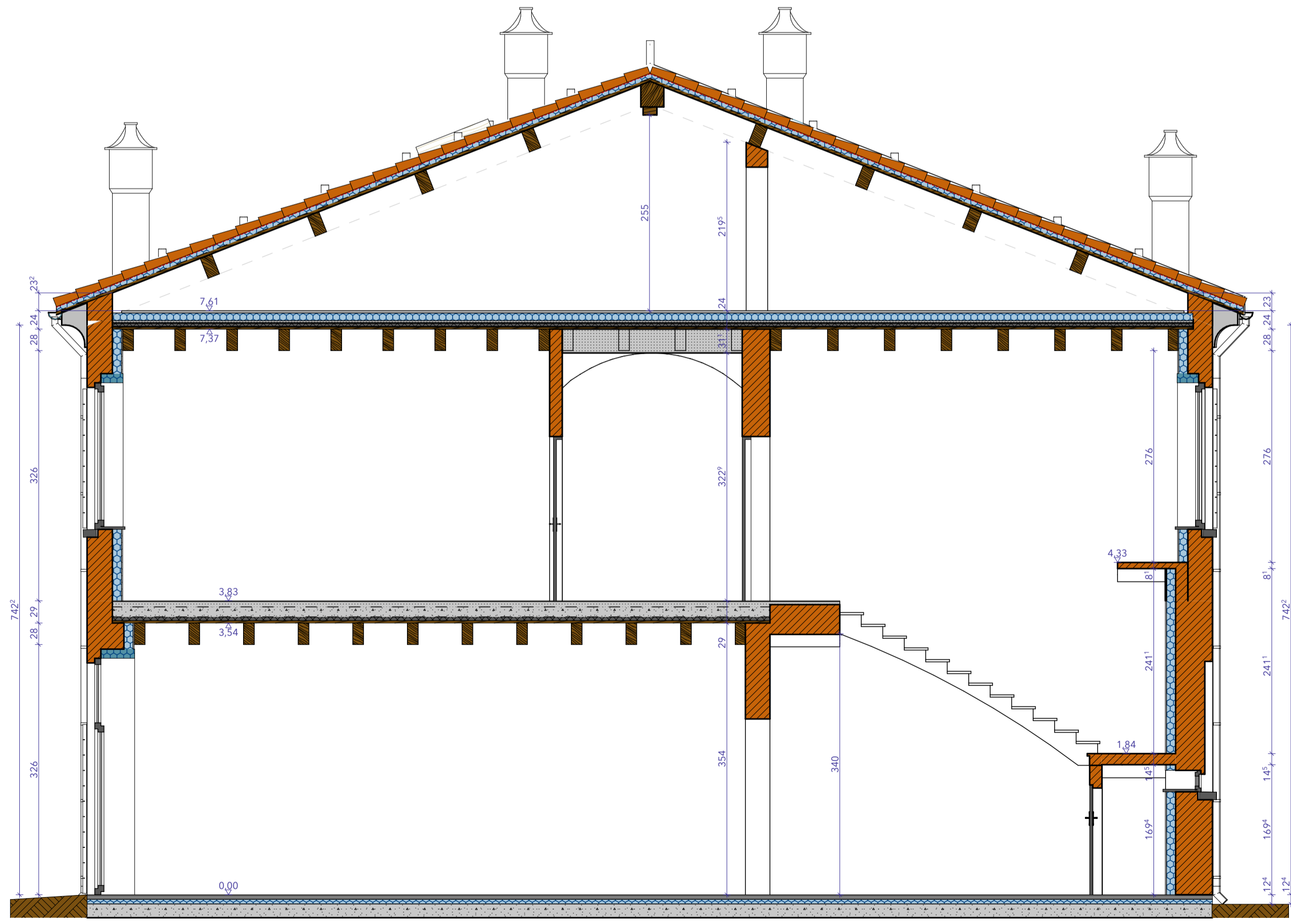
LOCALITÀ		AGGIORNAMENTI
COMUNE DI NOVI DI MODENA via Grandi n.28 - via Gramsci n.11-13		a. 12 gennaio 2016
COMMITTENZA		b. 07 marzo 2016
Part. IV Cod. F. n. Tel. Cellulare e-mail		c. 15 settembre 2017
DENOMINAZIONE PROGETTO		d. 16 febbraio 2018
OPERE DI RISTRUTTURAZIONE E MIGLIORAMENTO SISMICO A SEGUITO DEI DANNI CAUSATI DAI SISMI VERIFICATISI A PARTIRE DAL MAGGIO 2012		e. 27 marzo 2018
TAV.		f.
DENOMINAZIONE TAVOLA		g.
A11 SDP - Sezioni SCALA 1:50		h.
		i.



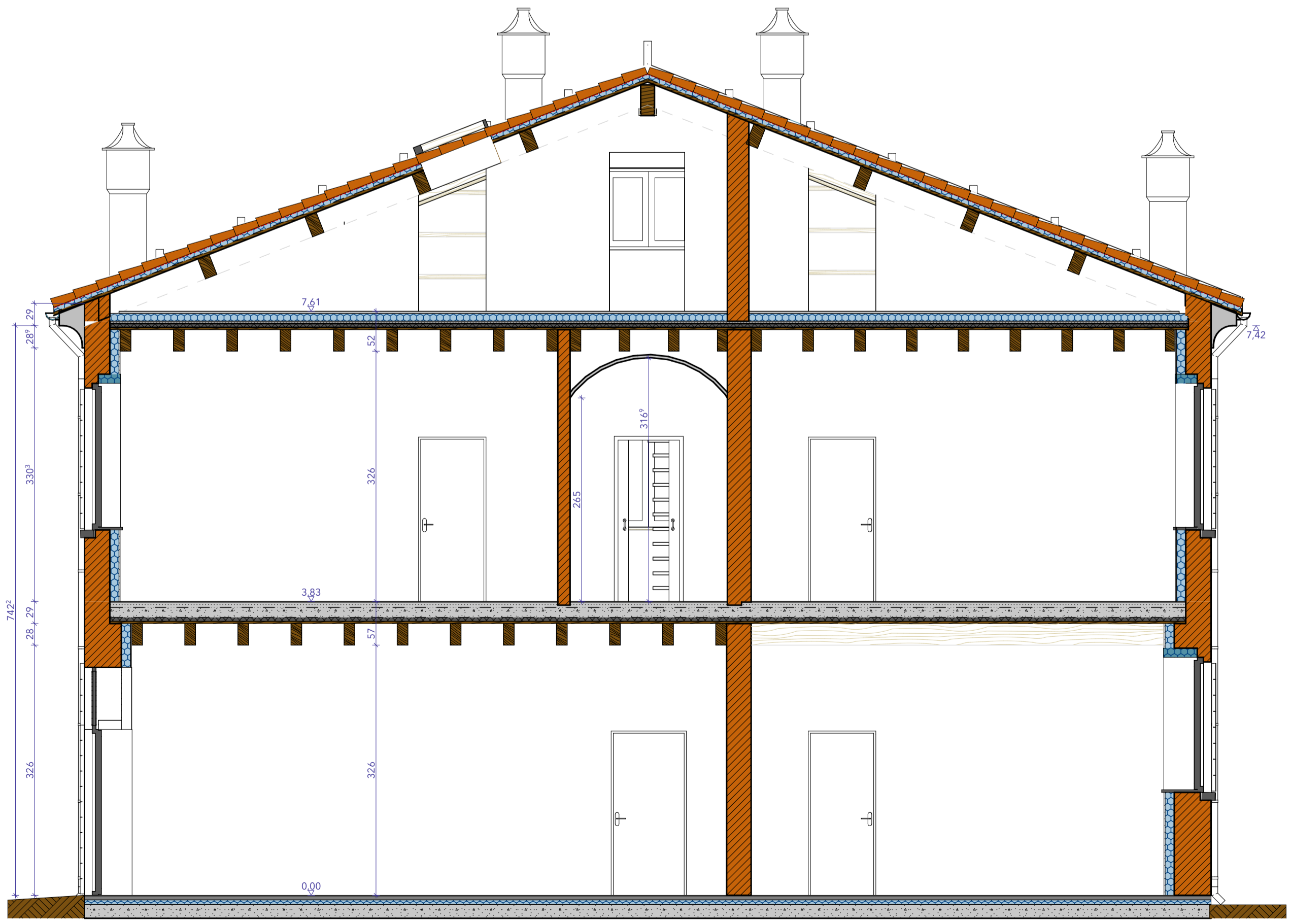
Planimetria Catastale - Scala 1:1.000
Fg. n° 1 - Map. n°462-521 - Sub.1,2,17,18,19,20,21,22 (map.462) - 15,16,3,5 (map.462)



A SDP-SEZIONE 1:50



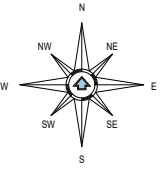
B SDP-SEZIONE 1:50



C SDP-SEZIONE 1:50

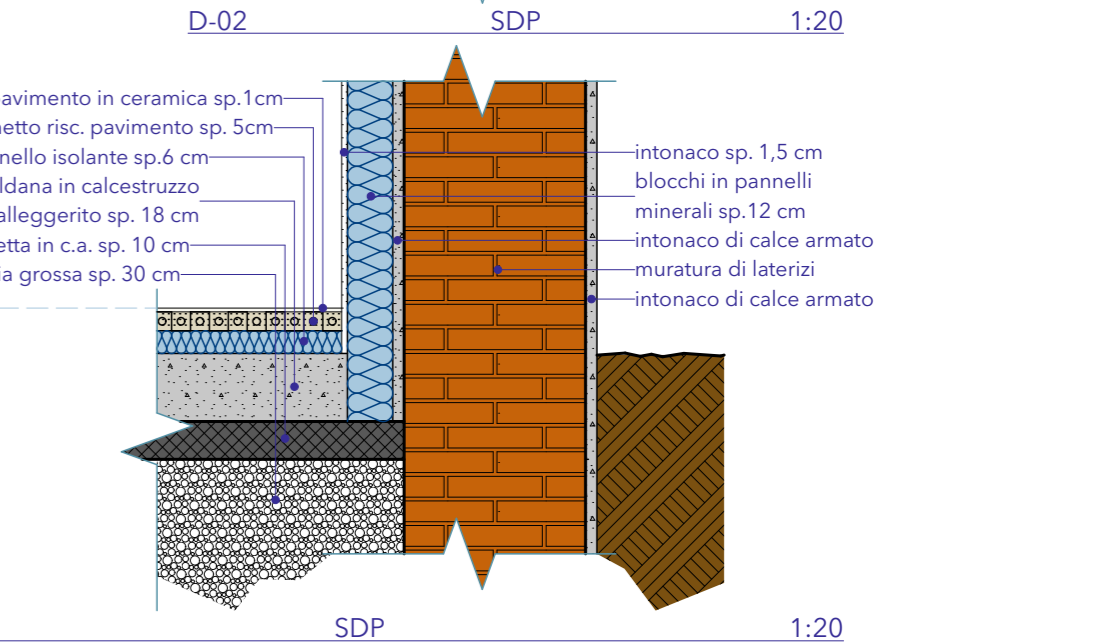
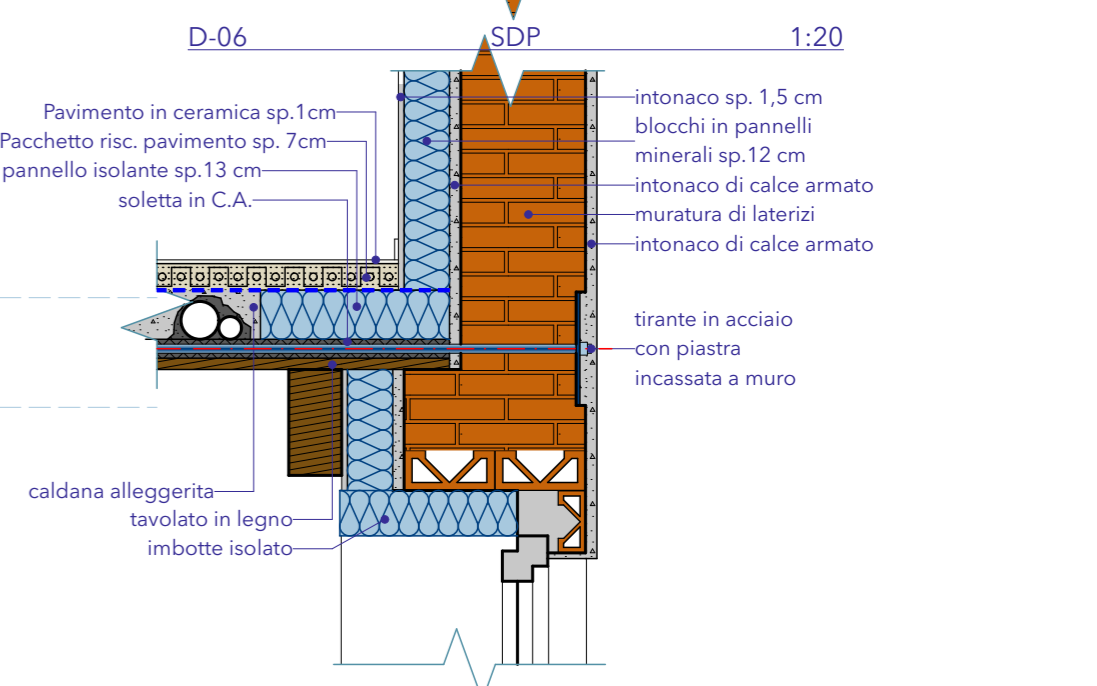
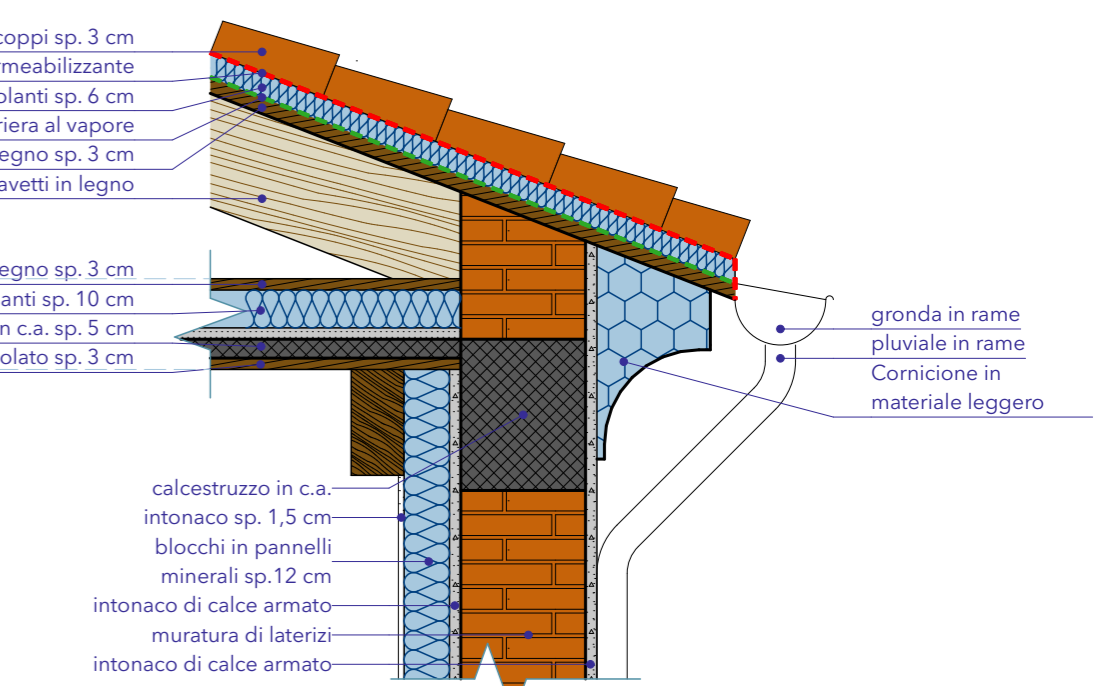
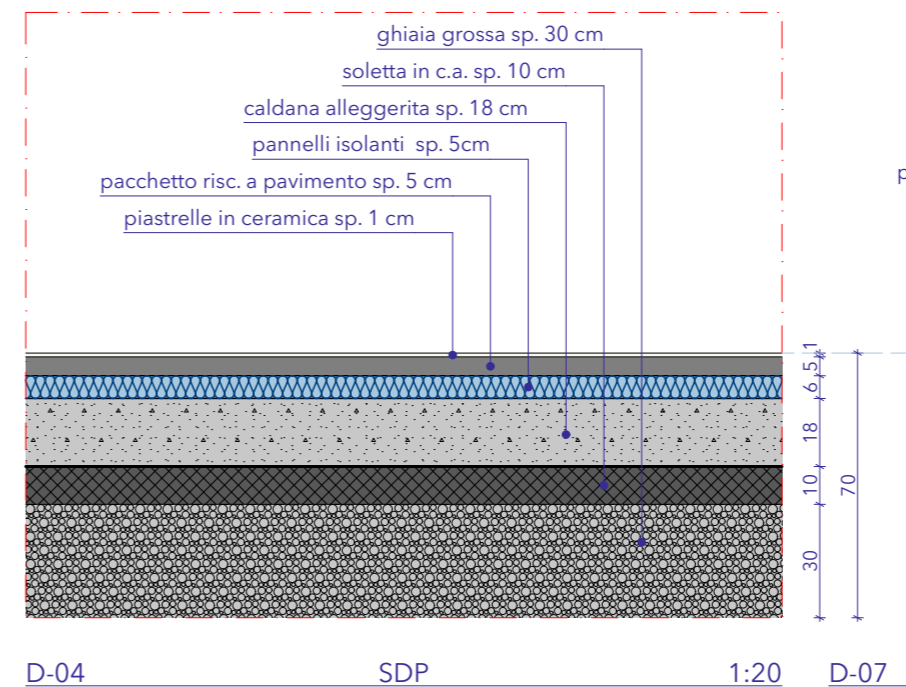
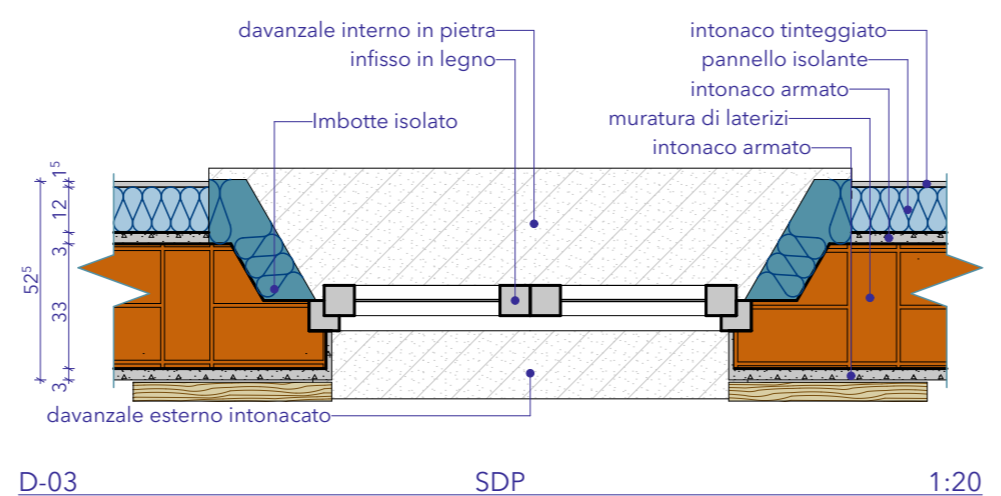
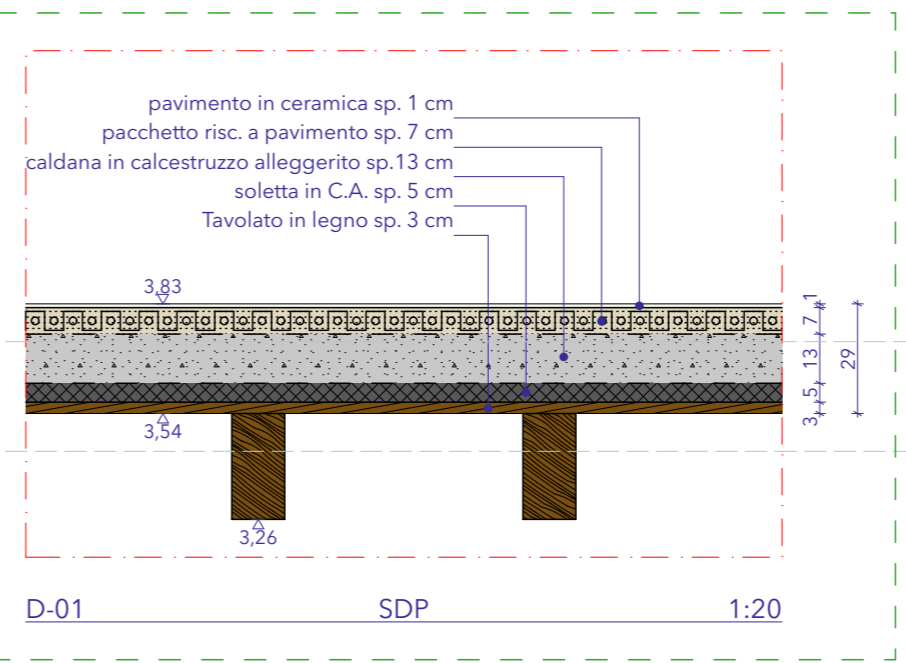
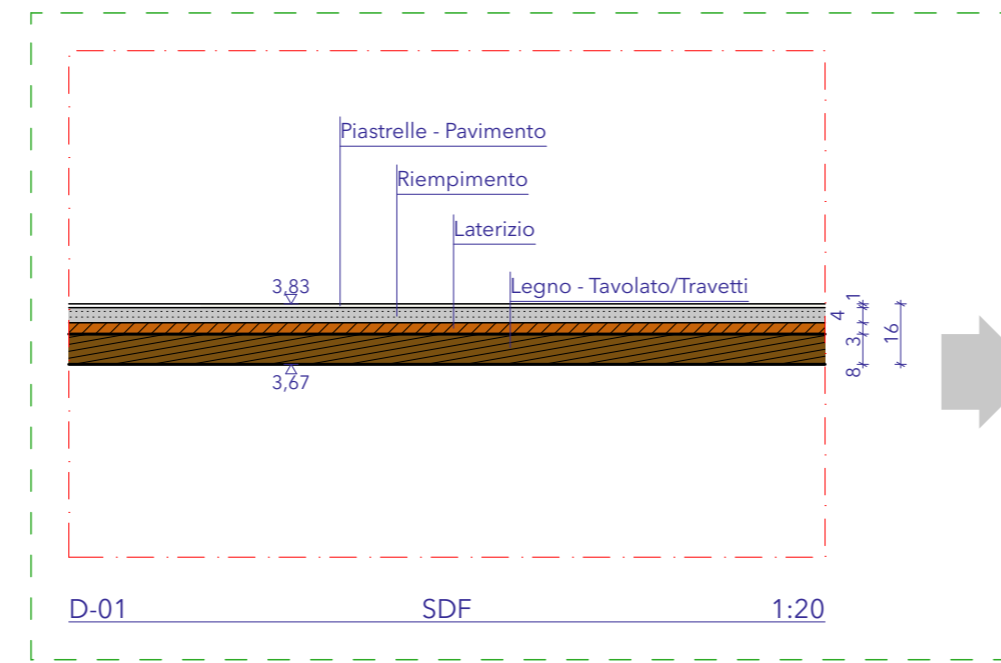
LOCALITÀ COMUNE DI NOVI DI MODENA via Grandi n.28 - via Gramsci n.11-13		AGGIORNAMENTI a. 12 gennaio 2016 b. 07 marzo 2016 c. 15 settembre 2017 d. 16 febbraio 2018 e. 27 marzo 2018 f. g. h. i.
COMMITTENZA [Redacted]		
DENOMINAZIONE PROGETTO OPERE DI RISTRUTTURAZIONE E MIGLIORAMENTO SISMICO A SEGUITO DEI DANNI CAUSATI DAI Sismi VERIFICATISI A PARTIRE DAL MAGGIO 2012		
TAV. A12	DENOMINAZIONE TAVOLA SDP - Dettagli SCALA 1:20	

nome file: 2018_02_16 STR_B.pln - data stampa: 27/03/18

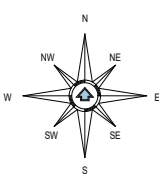


Planimetria Catastale - Scala 1:1.000

Fig. n° 1 - Map. n°462-521 - Sub.1,2,17,18,19,20,21,22 (map.462) - 15,16,3,5 (map.462)



LOCALITÀ COMUNE DI NOVI DI MODENA via Grandi n.28 - via Gramsci n.11-13		AGGIORNAMENTI a. 12 gennaio 2016 b. 07 marzo 2016 c. 15 settembre 2017 d. 16 febbraio 2018 e. 27 marzo 2018 f. g. h. i.
COMMITTENZA STRAPPARAVA BERNARDINO MUNAWAR HUSSAIN		
DENOMINAZIONE PROGETTO OPERE DI RISTRUTTURAZIONE E MIGLIORAMENTO SISMICO A SEGUITO DEI DANNI CAUSATI DAI SISMI VERIFICATISI A PARTIRE DAL MAGGIO 2012		
TAV.	DENOMINAZIONE TAVOLA	
A13	Abaco Infissi SCALA 1:1	



Planimetria Catastale - Scala 1:1.000
 Foglio n°#### - Mappale n°####, sub.####

Abaco Porte e Portoni								
ID	P01	P02	P03	P04	P05	P06	P07	P08
Nome Porta	Porta P01 0,70x1,75	Porta P02 0,80x2,10	Porta P03 0,90x2,10	Porta P04 1,05x2,10	Porta P05 1,50x2,10	Porta P06 0,80x2,10	Porta P07 1,50x2,10	Porta P08 2,55x3,02
Dim. L x H	70x175	80x210	90x210	105x210	150x210	80x210	150x210	255x302
Vista								
Apertura								
Quantità	1	23	6	1	1	2	1	1

Lista Finestre				
ID	F01	F02	F03	F04
Nome Finestra	Finestra F01 1,05x1,85	Finestra F02 1,05x1,70	Finestra F03 1,80x2,10	Finestra F04 1,05x1,00
Dim. L x H	105x185	105x170	180x210	105x100
Vista				
Quantità	17	12	1	1

Lista Finestre				
ID	F05	F06	F07	F08
Nome Finestra	Finestra F05 1,05x0,23	Finestra F06 1,20x0,65	Finestra F07 1,80x0,81	Finestra F08 1,05x3,02
Dim. L x H	105x23	120x65	180x81	105x302
Vista				
Quantità	1	1	1	1

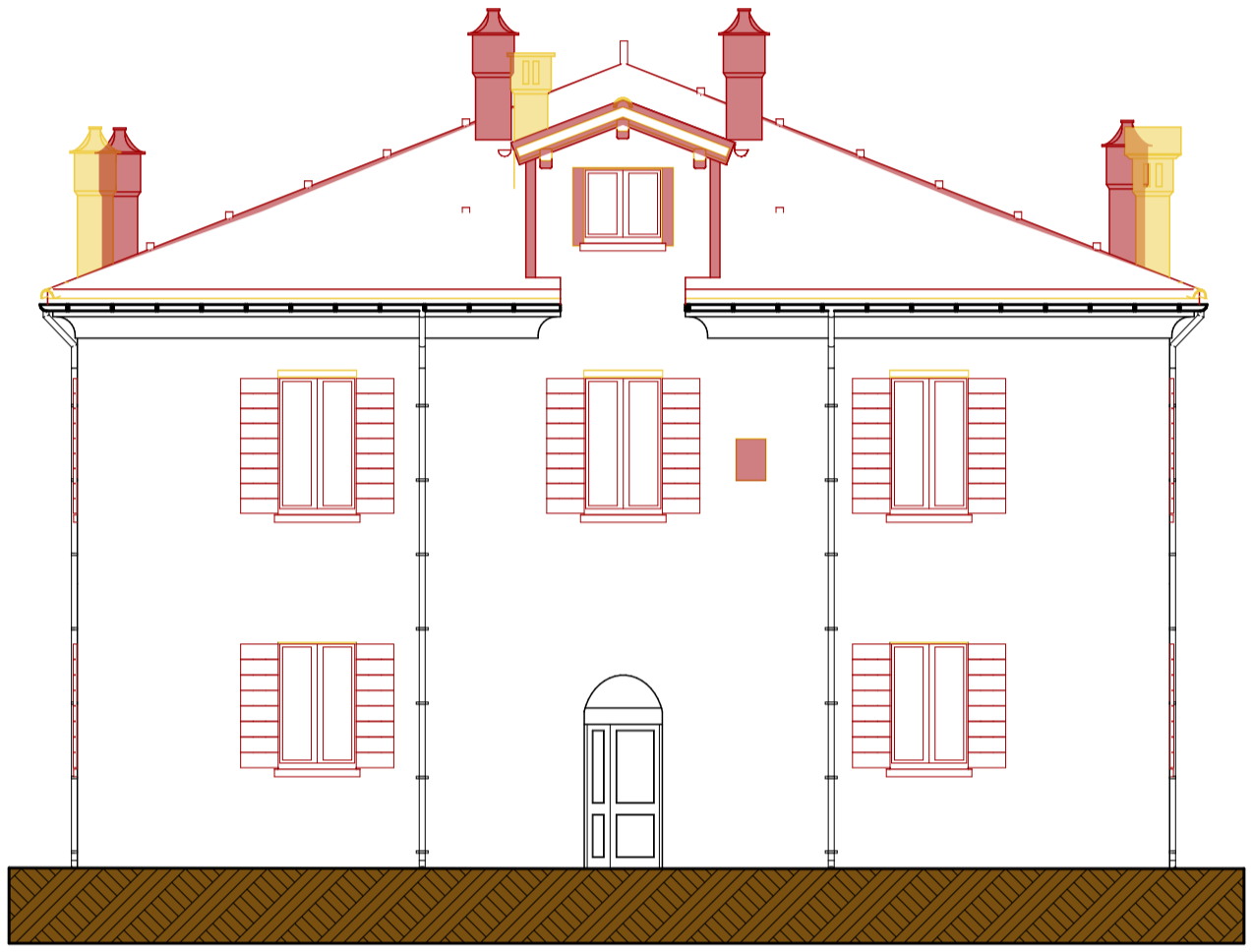
LOCALITÀ	COMUNE DI NOVI DI MODENA via Grandi n.28 - via Gramsci n.11-13	AGGIORNAMENTI
COMMITTENZA		a. 12 gennaio 2016
		b. 07 marzo 2016
		c. 15 settembre 2017
		d. 16 febbraio 2018
		e. 27 marzo 2018
DENOMINAZIONE PROGETTO	OPERE DI RISTRUTTURAZIONE E MIGLIORAMENTO SISMICO A SEGUITO DEI DANNI CAUSATI DAI Sismi VERIFICATISI A PARTIRE DAL MAGGIO 2012	f.
TAV.	DENOMINAZIONE TAVOLA	g.
A16	GR - Piante, Sezioni e Prospetti	h.
	SCALA 1:100	i.



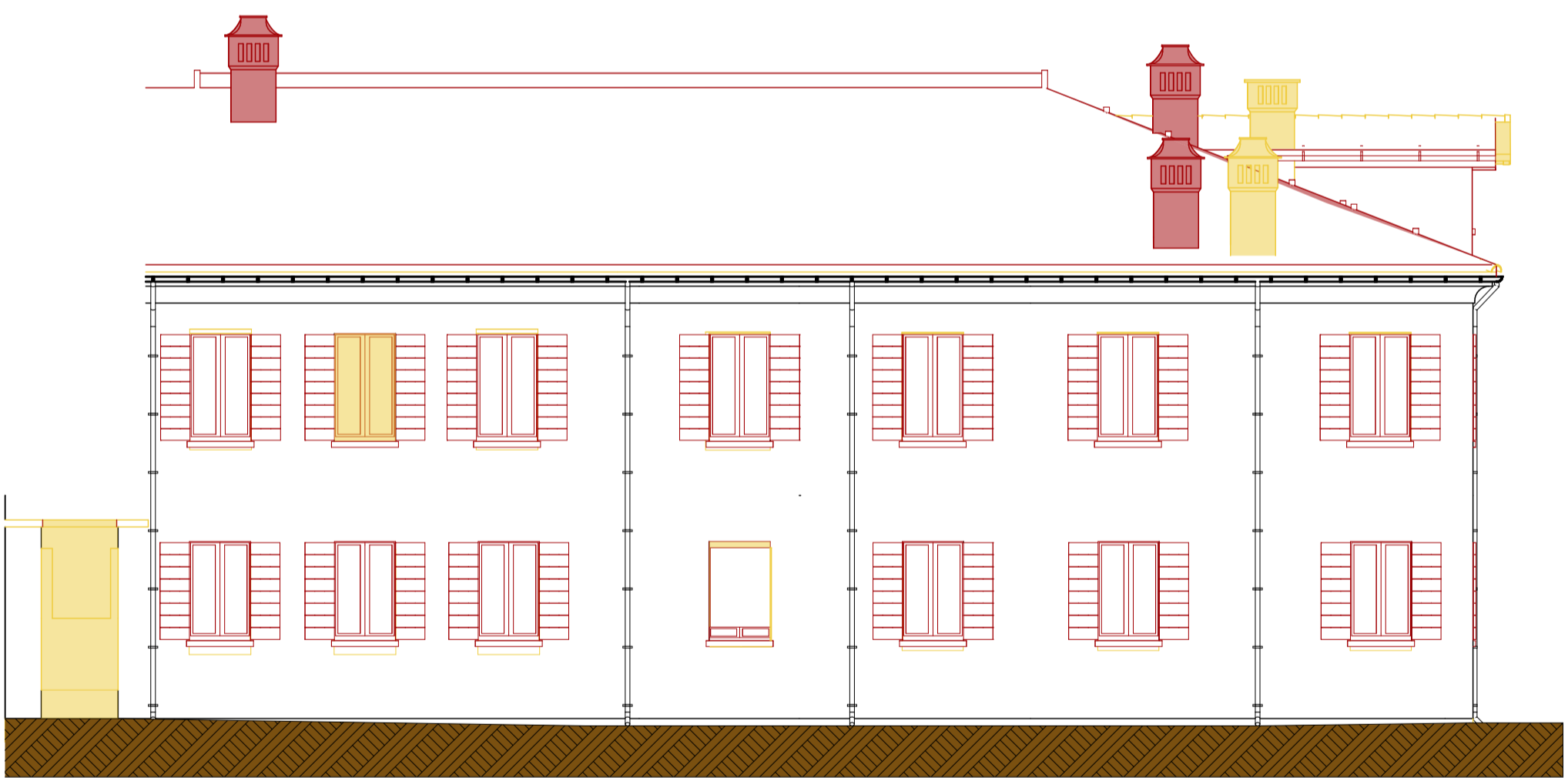
Planimetria Catastale - Scala 1:1.000
Fg. n° 1 - Map. n°462-521 - Sub.1,2,17,18,19,20,21,22 (map.462) - 15,16,3,5 (map.462)



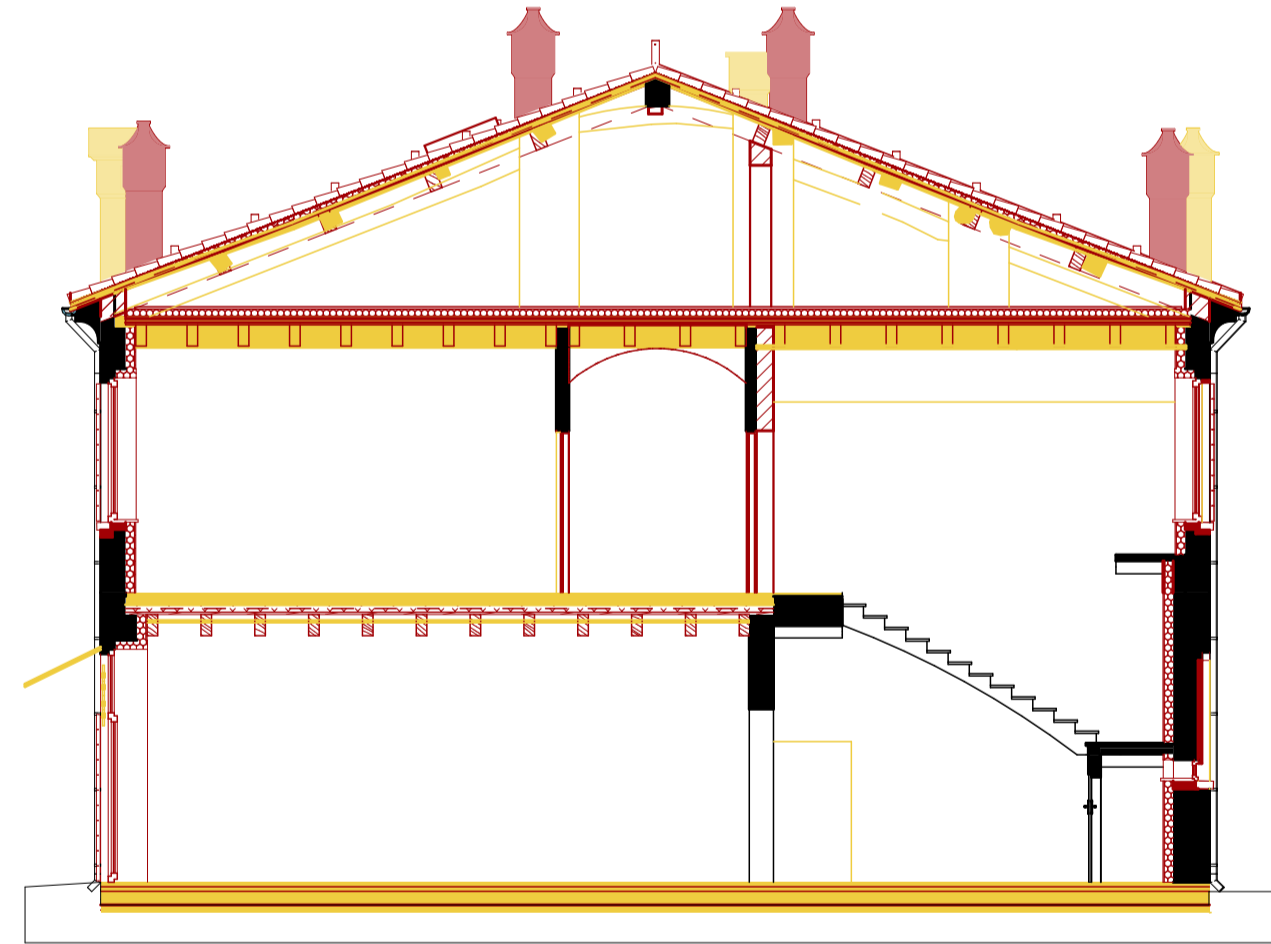
A SEZIONE 1:100



EST GR ALZATO 1:100



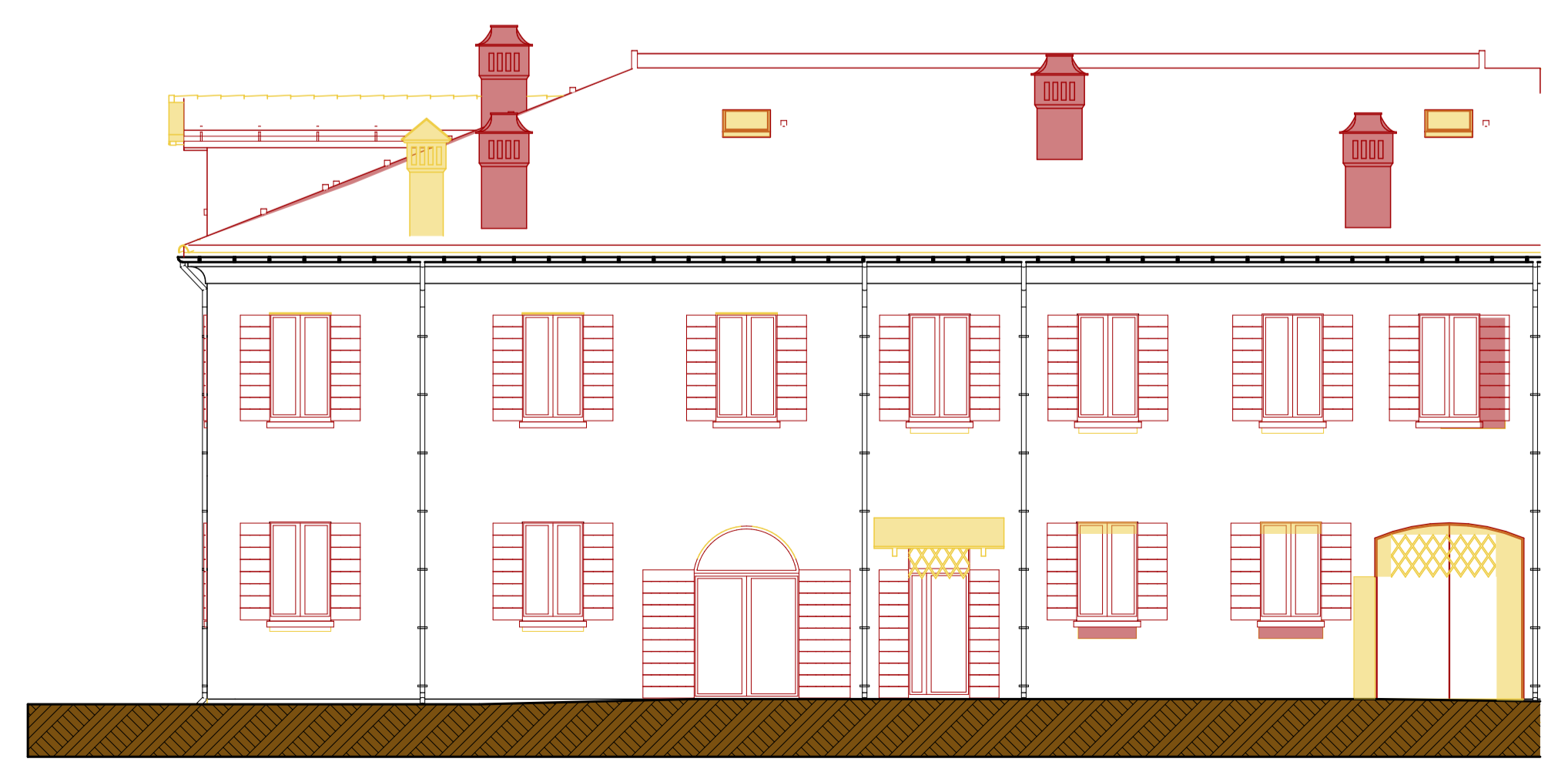
SUD GR ALZATO 1:100



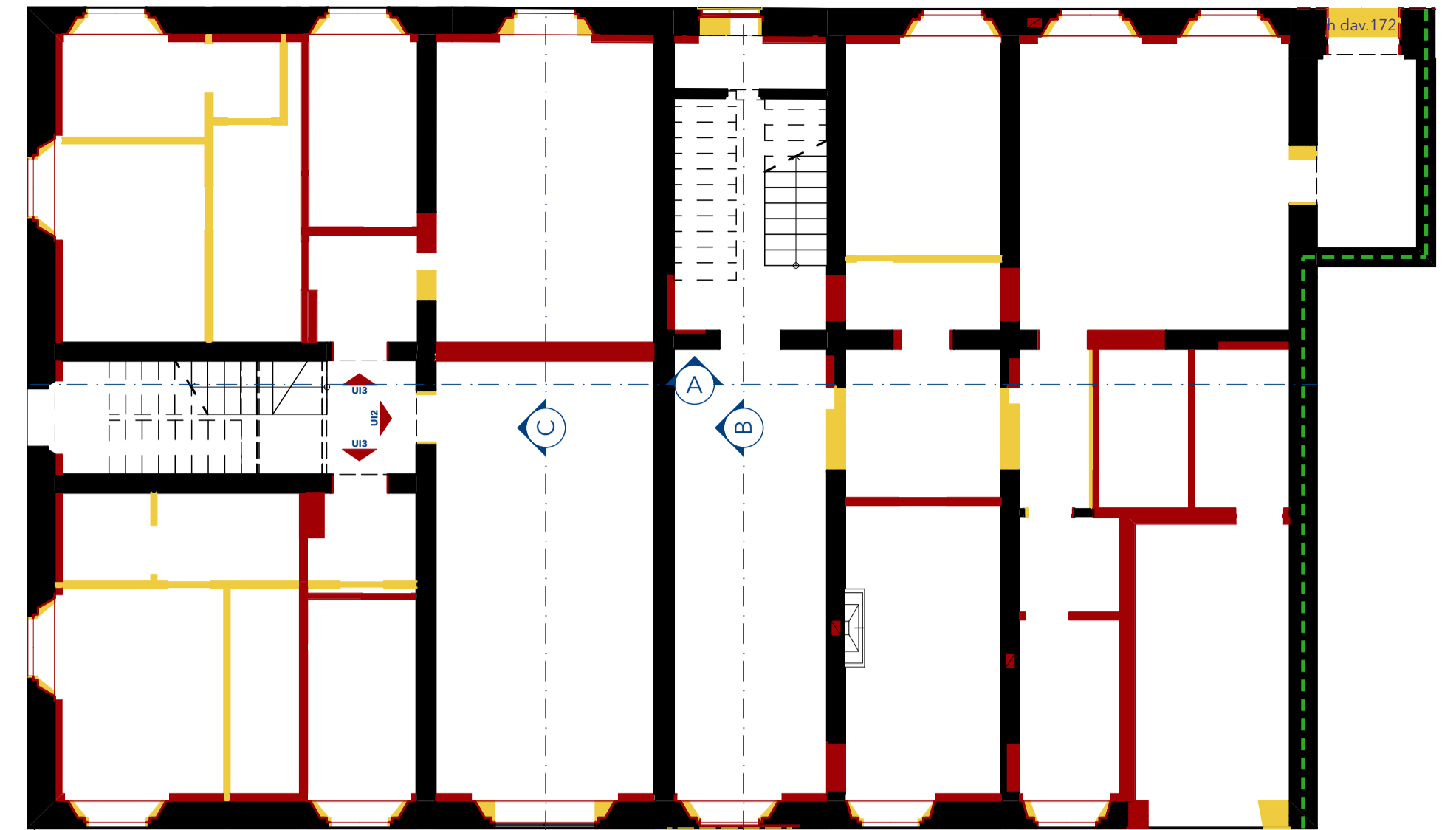
B SEZIONE 1:100



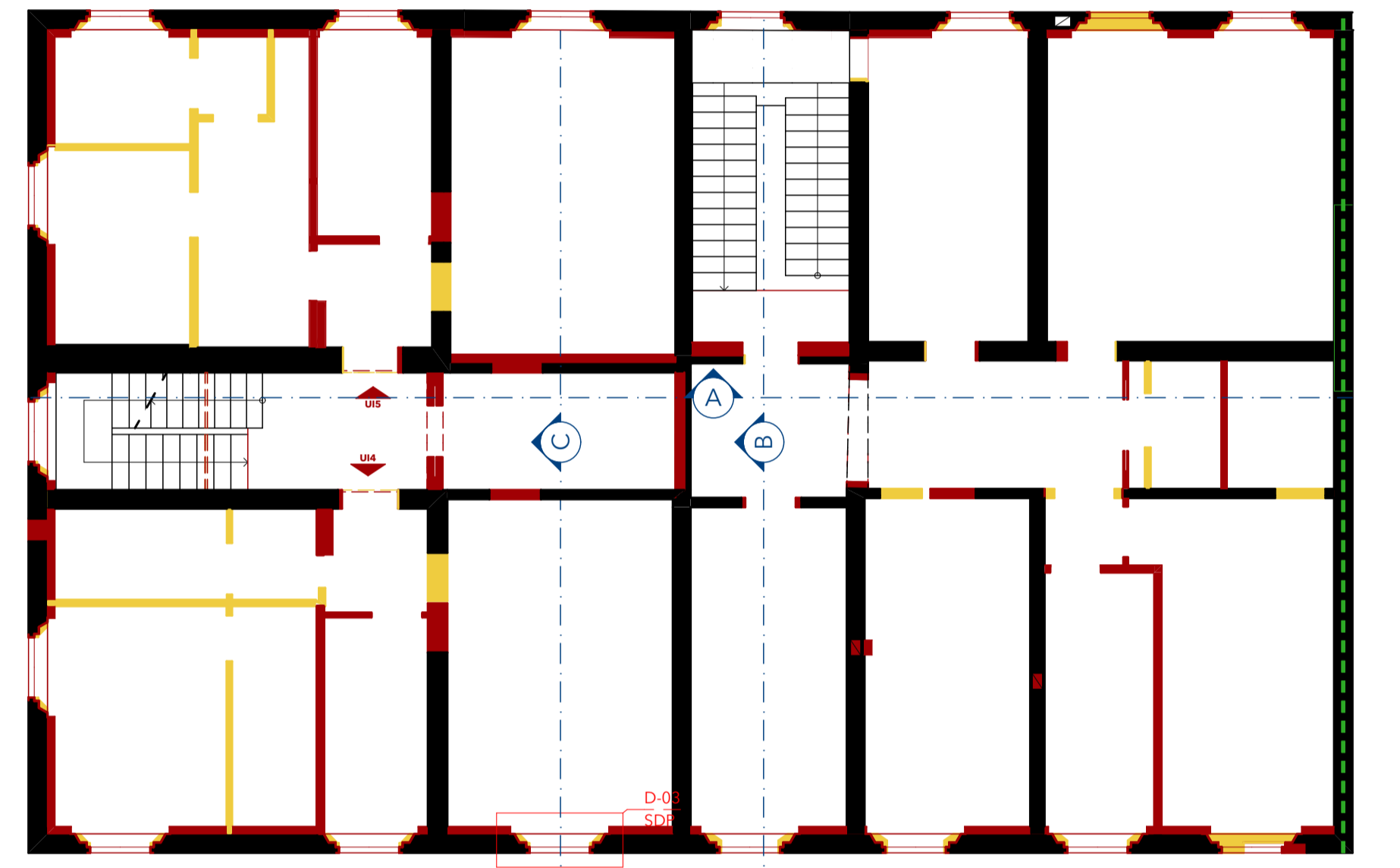
C SEZIONE 1:100



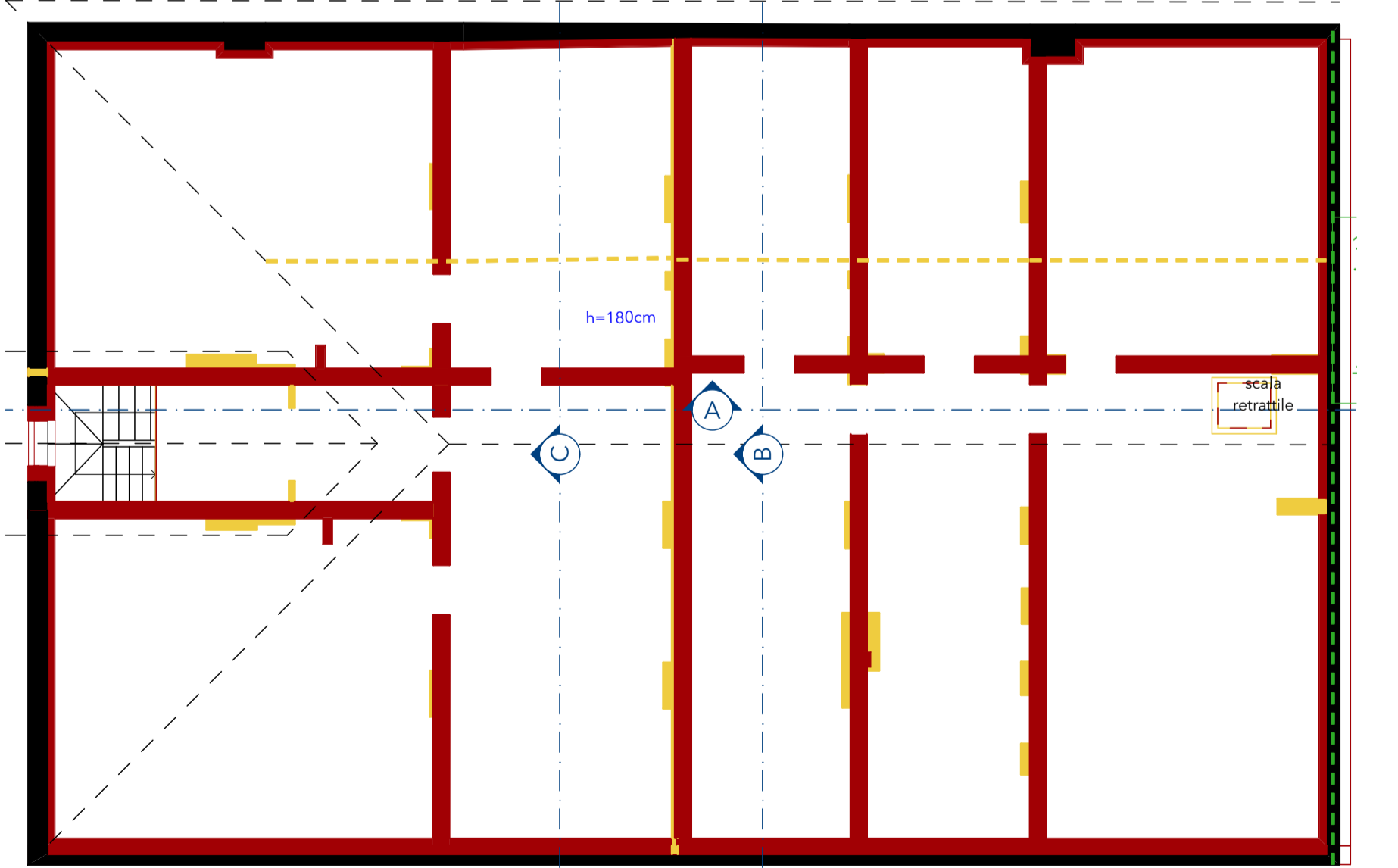
NORD GR ALZATO 1:100



0. PIANO TERRA 1:100



1. PIANO PRIMO 1:100



2. PIANO SECONDO 1:100

NOTA:
ALL'INTERNO DI QUESTA TAVOLA VENGONO SEGNATI:
IN GIALLO TUTTI GLI ELEMENTI DEMOLITI O DA SOSTITUIRE;
IN ROSSO TUTTI GLI ELEMENTI DI NUOVA COSTRUZIONE, O SOSTITUITI.