

MODILARIO  
F. rig. rend. 496



MINISTERO DELLE FINANZE  
DIREZIONE GENERALE DEL CATASTO E DEI SERVIZI TECNICI ERARIALI

Mod. A (Nuovo Catasto Edilizio Urbano)

Lire  
150  
A3

# NUOVO CATASTO EDILIZIO URBANO

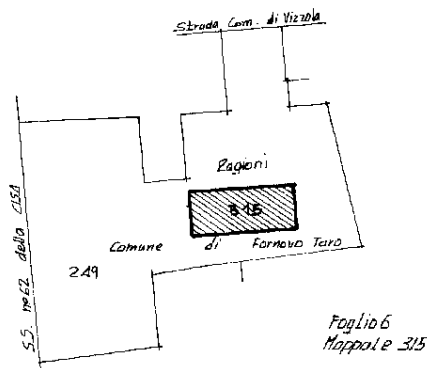
(R. DECRETO-LEGGE 14 APRILE 1939, N. 682)

Planimetria dell'immobile situato nel Comune di Fornovo Taro Via Frazione di Ricco, strada privata "C" n.5

Ditta

Allegata alla dichiarazione presentata all'Ufficio Tecnico Erariale di Parma

PLANIMETRIA 1:2000



ORIENTAMENTO



SCALA DI 1:200

SPAZIO RISERVATO PER LE ANNOTAZIONI D'UFFICIO

DATA

PROT. N°

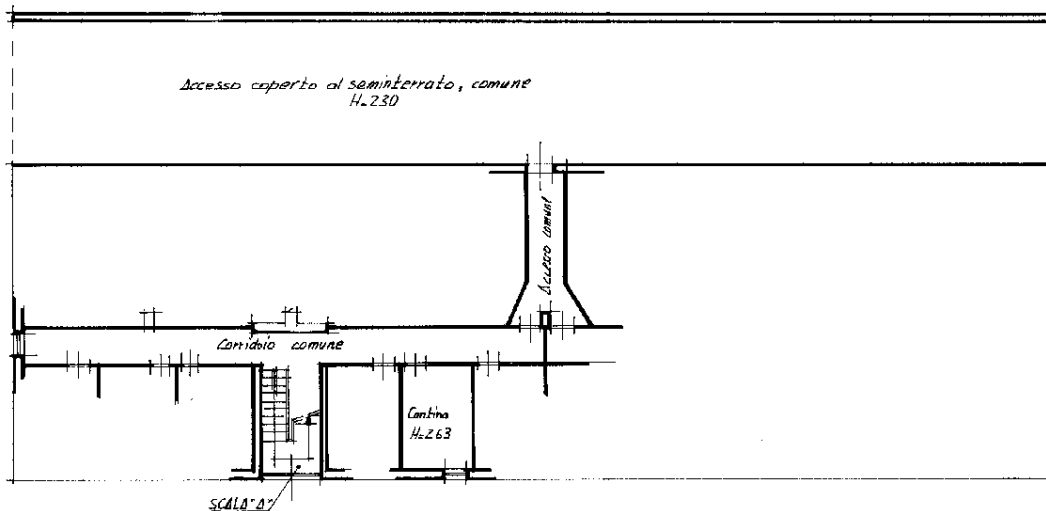
Compilata dal Geom. Faustino CELATO  
(Titolo, nome e cognome del tecnico)

Iscritto all'Albo dei Geometri  
della Provincia di Parma

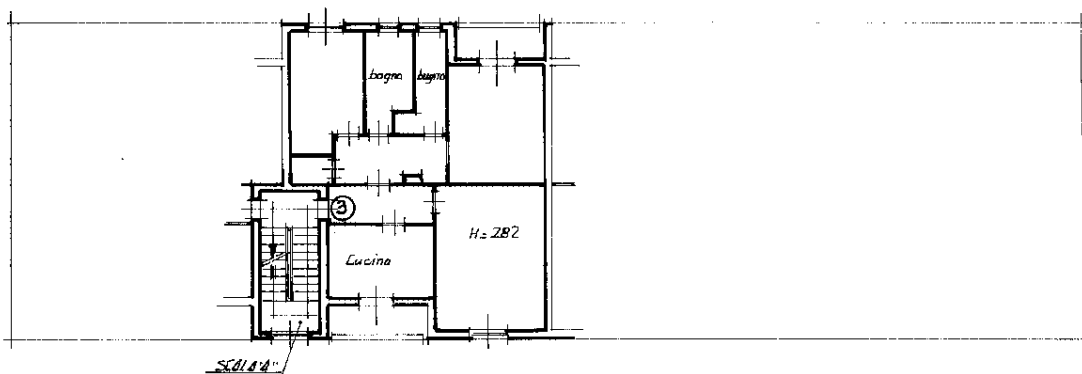
DATA 30 Maggio 1983

Firma: geom. Celato

## PIANO SEMINTERRATO



## PIANO PRIMO





MINISTERO DELLE FINANZE  
DIREZIONE GENERALE DEL CATASTO E DEI SERVIZI TECNICI ERARIALI

Lire  
100

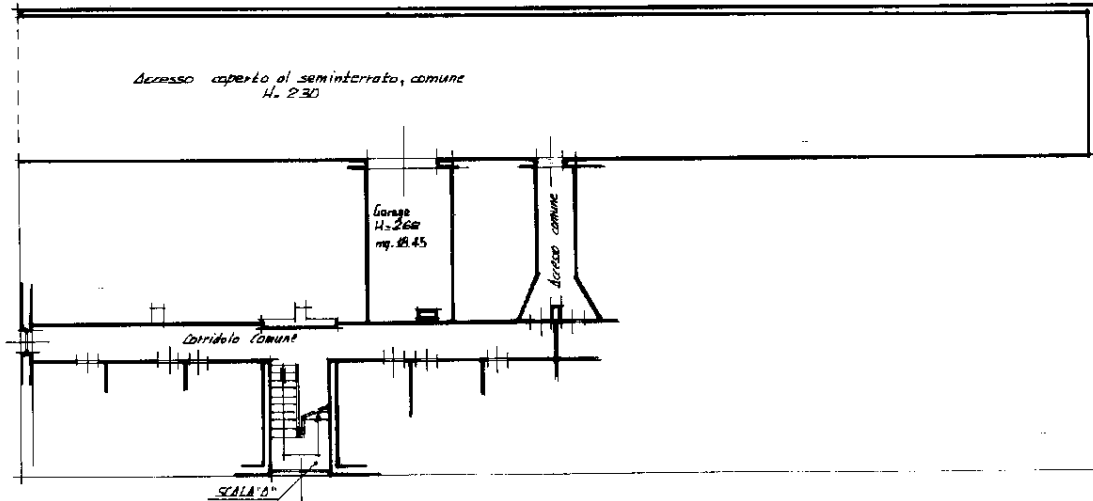
NUOVO CATASTO EDILIZIO URBANO

(R. DECRETO-LEGGE 13 APRILE 1939, N. 652)

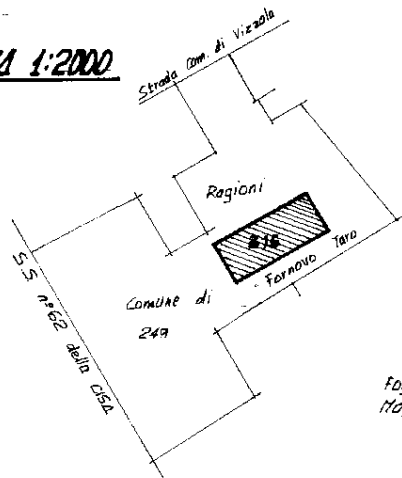
Planimetria dell'immobile situato nel Comune di Fornovo Taro Via Frazione di Ricco strada privata "c" n.5  
Ditta "

Allegata alla dichiarazione presentata all'Ufficio Tecnico Erariale di Parma

PIANO SEMINTERRATO

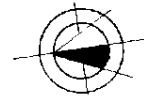


PLANIMETRIA 1:2000



Foglio 6  
Mappale 315

ORIENTAMENTO



SCALA DI 1:200

SPAZIO RISERVATO PER LE ANNOTAZIONI D'UFFICIO

DATA  
PROT. N°

2775  
16 GIU. 1983

Compilata dal Geom. Faustino CELATO  
(Titolo, nome e cognome del tecnico)

Iscritto all'Albo dei Geometri  
della Provincia di Parma

DATA 30 Maggio 1983

Firma: Geom. Celato

