

Allegato n° 2
Visure e Planimetrie Catastali



N 4200

E=34500

I Particella 679

Comune: (MT) ROTONDELLA
Foglio: 46

Scala originale 1 2000
Dimensione cornice: 534.000 x 378.000 metri
13-Mag-2022 16:9:59
Protocollo pratica T279790/2022

Direzione Provinciale di Matera Ufficio Provinciale - Territorio - Diritto Edilizio - 4ff54f2008888f1c6d88a661a6c7e47



Catasto terreni

Visura storica per immobile

Situazione degli atti informatizzati dall'impianto meccanografico al 03/06/2022



Immobile di catasto terreni



Causali di aggiornamento ed annotazioni

Informazioni riportate negli atti del catasto al 03/06/2022

Dati identificativi: Comune di **ROTONDELLA (H591) (MT)**

Foglio **46** Particella **679**

Aree di enti urbani e promiscui - Partita speciale 1

Particelle corrispondenti al catasto fabbricati:

Comune di **ROTONDELLA (H591) (MT)**

Foglio **46** Particella **679**




Classamento:

Particella con qualità: **ENTE URBANO**

Superficie: **1.010 m²**

Annotazione di immobile: SR

> Dati identificativi

- | | |
|---|--|
| <p> dall'impianto al 10/08/1990 Immobile predecessore Comune di ROTONDELLA (H591) (MT) Foglio 46 Particella 148</p> <p> dal 10/08/1990 al 25/09/1996 Immobile predecessore Comune di ROTONDELLA (H591) (MT) Foglio 46 Particella 330</p> <p> dal 25/09/1996 al 14/03/2003 Immobile predecessore Comune di ROTONDELLA (H591) (MT) Foglio 46 Particella 539</p> | <p>Impianto meccanografico del 18/10/1976</p> <p>FRAZIONAMENTO del 10/08/1990 in atti dal 06/09/1990 (n. 572.1/1990)</p> <p>Annotazione di immobile: deriva dal n.148 Sono stati inoltre variati/soppressi i seguenti immobili: Comune: ROTONDELLA (H591) (MT) Foglio 46 Particella 148 Foglio 46 Particella 331 Foglio 46 Particella 334 Foglio 46 Particella 335 Foglio 46 Particella 333 Foglio 46 Particella 332</p> <p>FRAZIONAMENTO del 25/09/1996 in atti dal 25/09/1996 (n. 1149.4/1996)</p> <p>Annotazioni: sr deriva dal n.330 Sono stati inoltre variati/soppressi i seguenti immobili: Comune: ROTONDELLA (H591) (MT) Foglio 46 Particella 546</p> |
|---|--|



Foglio 46 Particella 548
Foglio 46 Particella 547
Foglio 46 Particella 540
Foglio 46 Particella 535
Foglio 46 Particella 544
Foglio 46 Particella 538
Foglio 46 Particella 532
Foglio 46 Particella 551
Foglio 46 Particella 542
Foglio 46 Particella 330
Foglio 46 Particella 541
Foglio 46 Particella 536
Foglio 46 Particella 534
Foglio 46 Particella 550
Foglio 46 Particella 545
Foglio 46 Particella 543
Foglio 46 Particella 549
Foglio 46 Particella 537
Foglio 46 Particella 533

☞ dal 14/03/2003
Immobile attuale
Comune di **ROTONDELLA (H591) (MT)**
Foglio 46 Particella 679

Tipo Mappale del 14/03/2003 Pratica n. 21051 in atti dal 14/03/2003 (n. 202.1/2003)

Annotazione di immobile: sr
Sono stati inoltre variati/soppressi i seguenti immobili:
Comune: **ROTONDELLA (H591) (MT)**
Foglio 46 Particella 539

> Dati di classamento

☞ dall'impianto al 10/08/1990
Immobile predecessore
Comune di **ROTONDELLA (H591) (MT)**
Foglio 46 Particella 148
Redditi: dominicale **Euro 139,41 Lire 269.936**
 agrario **Euro 87,13 Lire 168.710**

Particella con qualità: **SEMINATIVO** di classe **02**
Superficie: **33.742 m²**

Partita: **6373**

Impianto meccanografico del 18/10/1976

☞ dal 10/08/1990 al 14/06/1991
Immobile predecessore
Comune di **ROTONDELLA (H591) (MT)**
Foglio 46 Particella 330
Redditi: dominicale **Euro 119,65 Lire 231.672**
 agrario **Euro 74,78 Lire 144.795**

Particella con qualità: **SEMINATIVO** di classe **02**
Superficie: **28.959 m²**

Partita: **7604**

FRAZIONAMENTO del 10/08/1990 in atti dal 06/09/1990 (n. 572.1/1990)

Annotazione di immobile: deriva dal n.148

Sono stati inoltre variati/soppressi i seguenti immobili:
Comune: **ROTONDELLA (H591) (MT)**



*Foglio 46 Particella 148
Foglio 46 Particella 331
Foglio 46 Particella 334
Foglio 46 Particella 335
Foglio 46 Particella 333
Foglio 46 Particella 332*

VARIAZIONE D'UFFICIO del 14/06/1991 in atti dal
11/03/1992 MOD.26 N.404/89 (n. 14.5/1991)

Annotazione di immobile: deriva dal n.148

☞ dal 14/06/1991 al 25/09/1996

Immobile predecessore

Comune di **ROTONDELLA (H591) (MT)**

Foglio **46** Particella **330**

Redditi: dominicale **Euro 254,25 Lire 492.303**
agrario **Euro 134,60 Lire 260.631**

Particella con qualità: **SEMIN IRRIG** di classe **02**
Superficie: **28.959 m²**

Partita: **7604**

Sono stati inoltre variati/soppressi i seguenti immobili:

Comune: **ROTONDELLA (H591) (MT)**

*Foglio 46 Particella 174
Foglio 46 Particella 346
Foglio 46 Particella 331
Foglio 46 Particella 332
Foglio 46 Particella 347
Foglio 46 Particella 333
Foglio 46 Particella 194
Foglio 46 Particella 345
Foglio 46 Particella 348
Foglio 46 Particella 335
Foglio 46 Particella 334*

FRAZIONAMENTO del 25/09/1996 in atti dal
25/09/1996 (n. 1149.4/1996)

Annotazioni: sr deriva dal n.330

☞ dal 25/09/1996 al 14/03/2003

Immobile predecessore

Comune di **ROTONDELLA (H591) (MT)**

Foglio **46** Particella **539**

Redditi: dominicale **Euro 8,87 Lire 17.170**
agrario **Euro 4,69 Lire 9.090**

Particella con qualità: **SEMIN IRRIG** di classe **02**
Superficie: **1.010 m²**

Partita: **7604**

Sono stati inoltre variati/soppressi i seguenti immobili:

Comune: **ROTONDELLA (H591) (MT)**

*Foglio 46 Particella 546
Foglio 46 Particella 548
Foglio 46 Particella 547
Foglio 46 Particella 540
Foglio 46 Particella 535
Foglio 46 Particella 544
Foglio 46 Particella 538
Foglio 46 Particella 532
Foglio 46 Particella 551
Foglio 46 Particella 542
Foglio 46 Particella 330
Foglio 46 Particella 541
Foglio 46 Particella 536*



*Foglio 46 Particella 534
Foglio 46 Particella 550
Foglio 46 Particella 545
Foglio 46 Particella 543
Foglio 46 Particella 549
Foglio 46 Particella 537
Foglio 46 Particella 533*

Tipo Mappale del 14/03/2003 Pratica n. 21051 in atti dal 14/03/2003 (n. 202.1/2003)

Annotazione di immobile: sr

📅 dal 14/03/2003

Immobile attuale

Comune di **ROTONDELLA (H591) (MT)**

Foglio **46** Particella **679**

Redditi: dominicale **Euro 0,00**
agrario **Euro 0,00**

Particella con qualità: **ENTE URBANO** Superficie:
1.010 m²

Aree di enti urbani e promiscui - Partita speciale 1

Sono stati inoltre variati/soppressi i seguenti immobili:

Comune: **ROTONDELLA (H591) (MT)**
Foglio 46 Particella 539

> **Altre variazioni**

📅 dal 31/01/1997 al 14/03/2003

Immobile predecessore

Comune di **ROTONDELLA (H591) (MT)**

Foglio **46** Particella **539**

ISTRUMENTO (ATTO PUBBLICO) del 31/01/1997 in atti dal 01/04/1997 (n. 670.2/1997)

Sono stati inoltre variati/soppressi i seguenti immobili:

Comune: **ROTONDELLA (H591) (MT)**

*Foglio 46 Particella 541
Foglio 46 Particella 535
Foglio 46 Particella 565
Foglio 46 Particella 564
Foglio 46 Particella 558
Foglio 46 Particella 549
Foglio 46 Particella 545
Foglio 46 Particella 544
Foglio 46 Particella 506
Foglio 46 Particella 562
Foglio 46 Particella 542
Foglio 46 Particella 555
Foglio 46 Particella 550
Foglio 46 Particella 533
Foglio 46 Particella 508
Foglio 46 Particella 563
Foglio 46 Particella 559
Foglio 46 Particella 534
Foglio 46 Particella 566
Foglio 46 Particella 561
Foglio 46 Particella 560
Foglio 46 Particella 557
Foglio 46 Particella 551
Foglio 46 Particella 538
Foglio 46 Particella 537
Foglio 46 Particella 507*



Foglio 46 Particella 547
Foglio 46 Particella 543
Foglio 46 Particella 540
Foglio 46 Particella 567
Foglio 46 Particella 556
Foglio 46 Particella 548
Foglio 46 Particella 546
Foglio 46 Particella 536

> Storia degli intestati dell'immobile

Dati identificativi: Immobile predecessore - Comune di ROTONDELLA (H591) (MT) Foglio 46 Particella 148

- 1. 1. Impianto meccanografico del 18/10/1976
nata a _____
☑ dall'impianto al 29/06/1982
Diritto di: Da verificare cousuf parz (deriva dall'atto 1)
- 2.
☑ dall'impianto al 29/06/1982
Diritto di: Da verificare cousuf parz (deriva dall'atto 1)
- 3.
nato a _____
☑ dall'impianto al 29/06/1982
Diritto di: Da verificare cousuf parz (deriva dall'atto 1)
- 4.
nata a _____
☑ dall'impianto al 29/06/1982
Diritto di: Proprieta' (deriva dall'atto 1)
- 1. 2. DENUNZIA (NEI PASSAGGI PER CAUSA DI MORTE) del _____ - UR Sede ROTONDELLA (MT) Registrazione Volume _____
nata a _____
☑ dal 11/03/1956 al 10/08/1990
Diritto di: Usufruttuario parziale (deriva dall'atto 2)
- 2.
nata a _____
☑ dal 11/03/1956 al 10/08/1990
Diritto di: Proprieta' (deriva dall'atto 2)
- 1. 3. DENUNZIA (NEI PASSAGGI PER CAUSA DI MORTE) del _____ - UR Sede ROTONDELLA (MT) Registrazione
nata a _____
☑ dal 29/06/1982 al 11/03/1956
Diritto di: Usufruttuario parziale (deriva dall'atto 3)



> 2. I
nal
☐ dal 29/06/1982 al 11/03/1956
Diritto di: Usufruttuario parziale (deriva dall'atto 3)

> 3.
(C
ne
☐ dal 29/06/1982 al 11/03/1956
Diritto di: Proprieta' (deriva dall'atto 3)

Dati identificativi: Immobile predecessore - Comune di ROTONDELLA (H591) (MT) Foglio 46 Particella 330

> 1.
(C
ni
☐ dal 10/08/1990 al 25/09/1996
Diritto di: Usufruttuario parziale (deriva dall'atto 4)

4. FRAZIONAMENTO del 10/08/1990 in atti dal
06/09/1990 (n. 572.1/1990)

> 2.
(C
na
☐ dal 10/08/1990 al 25/09/1996
Diritto di: Proprieta' (deriva dall'atto 4)

Dati identificativi: Immobile predecessore - Comune di ROTONDELLA (H591) (MT) Foglio 46 Particella 539

> 1.
(C
ne
☐ dal 25/09/1996 al 31/01/1997
Diritto di: Usufruttuario parziale (deriva dall'atto 5)

5. FRAZIONAMENTO del 25/09/1996 in atti dal
25/09/1996 (n. 1149.4/1996)

> 2.
(C
na
☐ dal 25/09/1996 al 31/01/1997
Diritto di: Proprieta' (deriva dall'atto 5)

> 1. **COMUNE DI ROTONDELLA**
☐ dal 31/01/1997 al 28/10/1997
Diritto di: Da verificare (deriva dall'atto 6)

6. Atto del 31/01/1997 Pubblico ufficiale SEGRET.
COMUNALE Sede ROTONDELLA (MT) Repertorio n.
1 - UR Sede ROTONDELLA (MT) Registrazione n. 26
registrato in data 17/02/1997 - Voltura n. 670.2/1997 in
atti dal 01/04/1997

> 1.
(C
ni
☐ dal 28/10/1997 al 14/03/2003
Diritto di: Proprieta' per 1/2 (deriva dall'atto 7)

7. Atto del 28/10/1997 Pubblico ufficiale LACANNA
VINCENZO Sede MONTALBANO JONICO (MT)
Repertorio n. 46621 - UR Sede PISTICCI (MT)
Registrazione n. 613 registrato in data 14/11/1997 -
Voltura n. 3297.1/1997 in atti dal 03/12/1997

> 2.
(C
ne
☐ dal 28/10/1997 al 14/03/2003
Diritto di: Proprieta' per 1/2 (deriva dall'atto 7)



Direzione Provinciale di Matera
Ufficio Provinciale - Territorio
Servizi Catastali

Data: **03/06/2022**
Ora: **12:20:37**
Numero Pratica: **T120506/2022**
Pag: **7 - Fine**

Visura telematica

Tributi speciali: Euro 0,90



Catasto fabbricati

Visura storica per immobile

Situazione degli atti informatizzati dall'impianto meccanografico al 22/06/2022



Immobile di catasto fabbricati



Causali di aggiornamento ed annotazioni

Informazioni riportate negli atti del catasto al 22/06/2022

Dati identificativi: Comune di **ROTONDELLA (H591) (MT)**

Foglio **46** Particella **679** Subalterno **3**

Particelle corrispondenti al catasto terreni

Comune di **ROTONDELLA (H591) (MT)**

Foglio **46** Particella **679**

Classamento:

Rendita: **Euro 1.309,01**

Categoria **C/3^a**, Classe **2**, Consistenza **437 m²**

Foglio **46** Particella **679** Subalterno **3**

Indirizzo: VIA IVO LA BATTAGLIA n. SNC Piano T

Dati di superficie: Totale: **466 m²**

> Intestati catastali

➤ 1.

nato a

Diritto di: Proprieta' per 1/2

➤ 2.

nata a

Diritto di: Proprieta' per 1/2

> Dati identificativi

📅 dal 18/03/2003 al 06/04/2009

Immobile predecessore

Comune di **ROTONDELLA (H591) (MT)**

Foglio **46** Particella **539** Subalterno **1**

COSTITUZIONE del 18/03/2003 Pratica n. 23874 in
atti dal 18/03/2003 COSTITUZIONE (n. 277.1/2003)



📅 dal **06/04/2009** al **25/06/2009**
Immobile predecessore
Comune di **ROTONDELLA (H591) (MT)**
Foglio **46** Particella **539** Subalterno **3**

VARIAZIONE del 06/04/2009 Pratica n. MT0059131 in atti dal 06/04/2009 FRAZIONAMENTO PER TRASFERIMENTO DI DIRITTI-VARIAZIONE DI TOPONOMASTICA-ULTIMAZIONE DI FABBRICATO URB (n. 1716.1/2009)

📅 dal **25/06/2009**
Immobile attuale
Comune di **ROTONDELLA (H591) (MT)**
Foglio **46** Particella **679** Subalterno **3**

Variatione del 25/06/2009 Pratica n. MT0104505 in atti dal 25/06/2009 BONIFICA IDENTIFICATIVO CATASTALE (n. 5135.1/2009)

Annotazioni: costituita dalla soppressione della particella ceu sez fgl 46 pla 539 sub 3 per allineamento mappe

> Indirizzo

📅 dal **18/03/2003** al **06/04/2009**
Immobile predecessore
Comune di **ROTONDELLA (H591) (MT)**
Foglio **46** Particella **539** Subalterno **1**
VIA PUGLIA n. SN Piano T-1

COSTITUZIONE del 18/03/2003 Pratica n. 23874 in atti dal 18/03/2003 COSTITUZIONE (n. 277.1/2003)

📅 dal **06/04/2009** al **25/06/2009**
Immobile predecessore
Comune di **ROTONDELLA (H591) (MT)**
Foglio **46** Particella **539** Subalterno **3**
VIA LA BATTAGLIA n. SNC Piano T

VARIAZIONE del 06/04/2009 Pratica n. MT0059131 in atti dal 06/04/2009 FRAZIONAMENTO PER TRASFERIMENTO DI DIRITTI-VARIAZIONE DI TOPONOMASTICA-ULTIMAZIONE DI FABBRICATO URB (n. 1716.1/2009)

📅 dal **25/06/2009** al **20/09/2011**
Immobile attuale
Comune di **ROTONDELLA (H591) (MT)**
Foglio **46** Particella **679** Subalterno **3**
VIA LA BATTAGLIA n. SNC Piano T

Variatione del 25/06/2009 Pratica n. MT0104505 in atti dal 25/06/2009 BONIFICA IDENTIFICATIVO CATASTALE (n. 5135.1/2009)

Annotazioni: costituita dalla soppressione della particella ceu sez fgl 46 pla 539 sub 3 per allineamento mappe

📅 dal **20/09/2011**
Immobile attuale
Comune di **ROTONDELLA (H591) (MT)**
Foglio **46** Particella **679** Subalterno **3**
VIA IVO LA BATTAGLIA n. SNC Piano T

VARIAZIONE TOPONOMASTICA del 20/09/2011 Pratica n. MT0169530 in atti dal 20/09/2011 VARIAZIONE DI TOPONOMASTICA RICHIESTA DAL COMUNE (n. 15131.1/2011)



> Dati di classamento

📅 dal 18/03/2003 al 06/04/2009

Immobile predecessore

Comune di **ROTONDELLA (H591) (MT)**

Foglio **46** Particella **539** Subalterno **1**

Categoria **F/3^{b)}**, Consistenza **m²**

COSTITUZIONE del 18/03/2003 Pratica n. 23874 in atti dal 18/03/2003 COSTITUZIONE (n. 277.1/2003)

📅 dal 06/04/2009 al 25/06/2009

Immobile predecessore

Comune di **ROTONDELLA (H591) (MT)**

Foglio **46** Particella **539** Subalterno **3**

Rendita: **Euro 1.309,01**

Categoria **C/3^{a)}**, Classe **2**, Consistenza **437 m²**

VARIAZIONE del 06/04/2009 Pratica n. MT0059131 in atti dal 06/04/2009 FRAZIONAMENTO PER TRASFERIMENTO DI DIRITTI-VARIAZIONE DI TOPONOMASTICA-ULTIMAZIONE DI FABBRICATO URB (n. 1716.1/2009)

Annotazioni: classamento e rendita proposti (d.m. 701/94)

📅 dal 25/06/2009 al 12/01/2010

Immobile attuale

Comune di **ROTONDELLA (H591) (MT)**

Foglio **46** Particella **679** Subalterno **3**

Rendita: **Euro 1.309,01**

Categoria **C/3^{a)}**, Classe **2**, Consistenza **437 m²**

Variazione del 25/06/2009 Pratica n. MT0104505 in atti dal 25/06/2009 BONIFICA IDENTIFICATIVO CATASTALE (n. 5135.1/2009) Notifica effettuata con protocollo n. MT0107072 del 01/07/2009

Annotazioni: costituita dalla soppressione della particella ceu sez fgl 46 pla 539 sub 3 per allineamento mappe
Annotazioni: classamento e rendita proposti (d.m. 701/94)

📅 dal 12/01/2010

Immobile attuale

Comune di **ROTONDELLA (H591) (MT)**

Foglio **46** Particella **679** Subalterno **3**

Rendita: **Euro 1.309,01**

Categoria **C/3^{a)}**, Classe **2**, Consistenza **437 m²**

VARIAZIONE NEL CLASSAMENTO del 12/01/2010 Pratica n. MT0005723 in atti dal 12/01/2010 VARIAZIONE DI CLASSAMENTO (n. 546.1/2010)

Annotazioni: 2-classamento e/o rendita rettificati con procedura di classamento automatico (d.m. 701/94)

> Dati di superficie

📅 dal 09/11/2015

Immobile attuale

Comune di **ROTONDELLA (H591) (MT)**

Foglio **46** Particella **679** Subalterno **3**

Totale: **466 m²**

Totale escluse aree scoperte : **466 m²**

Superficie di Impianto pubblicata il 09/11/2015

Dati relativi alla planimetria : data di presentazione 06/04/2009, prot. n. MT0059131



> Storia degli intestati dell'immobile

Dati identificativi: Immobile predecessore - Comune di ROTONDELLA (H591)(MT) Foglio 46 Particella 539 Sub. 1

- 1. (C) ne 1. COSTITUZIONE del 18/03/2003 Pratica n. 23874 in atti dal 18/03/2003 COSTITUZIONE (n. 277.1/2003)
- 📅 dal 18/03/2003 al 06/04/2009
Diritto di: Proprieta' per 1/2 (deriva dall'atto 1)
- 2. (C) ne
- 📅 dal 18/03/2003 al 06/04/2009
Diritto di: Proprieta' per 1/2 (deriva dall'atto 1)

Dati identificativi: Immobile predecessore - Comune di ROTONDELLA (H591)(MT) Foglio 46 Particella 539 Sub. 3

- 1. (C) ne 2. VARIAZIONE del 06/04/2009 Pratica n. MT0059131 in atti dal 06/04/2009 FRAZIONAMENTO PER TRASFERIMENTO DI DIRITTI-VARIAZIONE DI TOPONOMASTICA-ULTIMAZIONE DI FABBRICATO URB (n. 1716.1/2009)
- 📅 dal 06/04/2009 al 25/06/2009
Diritto di: Proprieta' per 1/2 (deriva dall'atto 2)
- 2. (C) na
- 📅 dal 06/04/2009 al 25/06/2009
Diritto di: Proprieta' per 1/2 (deriva dall'atto 2)

Dati identificativi: Immobile attuale - Comune di ROTONDELLA (H591)(MT) Foglio 46 Particella 679 Sub. 3

- 1. (C) na 3. del 25/06/2009 Pratica n. MT0104505 in atti dal 25/06/2009 BONIFICA IDENTIFICATIVO CATASTALE (n. 5135.1/2009)
- 📅 dal 25/06/2009
Diritto di: Proprieta' per 1/2 (deriva dall'atto 3)
- 2. (C) ne
- 📅 dal 25/06/2009
Diritto di: Proprieta' per 1/2 (deriva dall'atto 3)

Visura telematica

Tributi speciali: Euro 0,90



Legenda

- a) C/3: Laboratori per arti e mestieri
- b) F/3: Unita' in corso di costruzione



Catasto fabbricati

Visura storica per immobile

Situazione degli atti informatizzati dall'impianto meccanografico al 22/06/2022



Immobile di catasto fabbricati



Causali di aggiornamento ed annotazioni

Informazioni riportate negli atti del catasto al 22/06/2022

Dati identificativi: Comune di **ROTONDELLA (H591) (MT)**

Foglio **46** Particella **679** Subalterno **4**

Particelle corrispondenti al catasto terreni

Comune di **ROTONDELLA (H591) (MT)**

Foglio **46** Particella **679**

Classamento:

Rendita: **Euro 630,08**

Categoria **A/10^a**, Classe **1**, Consistenza **4 vani**

Foglio **46** Particella **679** Subalterno **4**

Indirizzo: VIA IVO LA BATTAGLIA n. SNC Piano T

Dati di superficie: Totale: **102 m²** Totale escluse aree scoperte ^{b)}: **102 m²**

> Intestati catastali

➤ 1.

nato a

Diritto di: Proprieta' per 1/2

➤ 2

nata a

Diritto di: Proprieta' per 1/2

> Dati identificativi

📅 dal **18/03/2003** al **06/04/2009**

Immobile predecessore

Comune di **ROTONDELLA (H591) (MT)**

Foglio **46** Particella **539** Subalterno **1**

COSTITUZIONE del 18/03/2003 Pratica n. 23874 in
atti dal 18/03/2003 COSTITUZIONE (n. 277.1/2003)



📅 dal 06/04/2009 al 25/06/2009

Immobile predecessore

Comune di **ROTONDELLA (H591) (MT)**

Foglio **46** Particella **539** Subalterno **4**

VARIAZIONE del 06/04/2009 Pratica n. MT0059131 in atti dal 06/04/2009 FRAZIONAMENTO PER TRASFERIMENTO DI DIRITTI-VARIAZIONE DI TOPONOMASTICA-ULTIMAZIONE DI FABBRICATO URB (n. 1716.1/2009)

📅 dal 25/06/2009

Immobile attuale

Comune di **ROTONDELLA (H591) (MT)**

Foglio **46** Particella **679** Subalterno **4**

Variatione del 25/06/2009 Pratica n. MT0104505 in atti dal 25/06/2009 BONIFICA IDENTIFICATIVO CATASTALE (n. 5136.1/2009)

Annotazioni: costituita dalla soppressione della particella ceu sez fgl 46 pla 539 sub 4 per allineamento mappe

> Indirizzo

📅 dal 18/03/2003 al 06/04/2009

Immobile predecessore

Comune di **ROTONDELLA (H591) (MT)**

Foglio **46** Particella **539** Subalterno **1**

VIA PUGLIA n. SN Piano T-1

COSTITUZIONE del 18/03/2003 Pratica n. 23874 in atti dal 18/03/2003 COSTITUZIONE (n. 277.1/2003)

📅 dal 06/04/2009 al 25/06/2009

Immobile predecessore

Comune di **ROTONDELLA (H591) (MT)**

Foglio **46** Particella **539** Subalterno **4**

VIA LA BATTAGLIA n. SNC Piano T

VARIAZIONE del 06/04/2009 Pratica n. MT0059131 in atti dal 06/04/2009 FRAZIONAMENTO PER TRASFERIMENTO DI DIRITTI-VARIAZIONE DI TOPONOMASTICA-ULTIMAZIONE DI FABBRICATO URB (n. 1716.1/2009)

📅 dal 25/06/2009 al 20/09/2011

Immobile attuale

Comune di **ROTONDELLA (H591) (MT)**

Foglio **46** Particella **679** Subalterno **4**

VIA LA BATTAGLIA n. SNC Piano T

Variatione del 25/06/2009 Pratica n. MT0104505 in atti dal 25/06/2009 BONIFICA IDENTIFICATIVO CATASTALE (n. 5136.1/2009)

Annotazioni: costituita dalla soppressione della particella ceu sez fgl 46 pla 539 sub 4 per allineamento mappe

📅 dal 20/09/2011

Immobile attuale

Comune di **ROTONDELLA (H591) (MT)**





Foglio **46** Particella **679** Subalterno **4**

VIA IVO LA BATTAGLIA n. SNC Piano T


VARIAZIONE TOPONOMASTICA del 20/09/2011 Pratica n. MT0169531 in atti dal 20/09/2011 VARIAZIONE DI TOPONOMASTICA RICHIESTA DAL COMUNE (n. 15132.1/2011)



> Dati di classamento

-  dal 18/03/2003 al 06/04/2009
Immobile predecessore
Comune di **ROTONDELLA (H591) (MT)**
Foglio **46** Particella **539** Subalterno **1**
Categoria **F/3^o**, Consistenza **m²**
- COSTITUZIONE del 18/03/2003 Pratica n. 23874 in atti dal 18/03/2003 COSTITUZIONE (n. 277.1/2003)
-  dal 06/04/2009 al 25/06/2009
Immobile predecessore
Comune di **ROTONDELLA (H591) (MT)**
Foglio **46** Particella **539** Subalterno **4**
Rendita: **Euro 630,08**
Categoria **A/10^a**, Classe **1**, Consistenza **4 vani**
- VARIAZIONE del 06/04/2009 Pratica n. MT0059131 in atti dal 06/04/2009 FRAZIONAMENTO PER TRASFERIMENTO DI DIRITTI-VARIAZIONE DI TOPONOMASTICA-ULTIMAZIONE DI FABBRICATO URB (n. 1716.1/2009)
- Annotazioni: classamento e rendita proposti (d.m. 701/94)
-  dal 25/06/2009 al 12/01/2010
Immobile attuale
Comune di **ROTONDELLA (H591) (MT)**
Foglio **46** Particella **679** Subalterno **4**
Rendita: **Euro 630,08**
Categoria **A/10^a**, Classe **1**, Consistenza **4 vani**
- Variatione del 25/06/2009 Pratica n. MT0104505 in atti dal 25/06/2009 BONIFICA IDENTIFICATIVO CATASTALE (n. 5136.1/2009) Notifica effettuata con protocollo n. MT0107081 del 01/07/2009
- Annotazioni: costituita dalla soppressione della particella ceu sez. fgl 46 pla 539 sub 4 per allineamento mappe
Annotazioni: classamento e rendita proposti (d.m. 701/94)
-  dal 12/01/2010
Immobile attuale
Comune di **ROTONDELLA (H591) (MT)**
Foglio **46** Particella **679** Subalterno **4**
Rendita: **Euro 630,08**
Categoria **A/10^a**, Classe **1**, Consistenza **4 vani**
- VARIAZIONE NEL CLASSAMENTO del 12/01/2010 Pratica n. MT0005722 in atti dal 12/01/2010 VARIAZIONE DI CLASSAMENTO (n. 545.1/2010)
- Annotazioni: 2-classamento e/o rendita rettificati con procedura di classamento automatico (d.m. 701/94)

> Dati di superficie

-  dal 09/11/2015
Immobile attuale
Comune di **ROTONDELLA (H591) (MT)**
Foglio **46** Particella **679** Subalterno **4**
Totale: **102 m²**
Totale escluse aree scoperte : **102 m²**
- Superficie di Impianto pubblicata il 09/11/2015
Dati relativi alla planimetria : data di presentazione 06/04/2009, prot. n. MT0059131



> **Storia degli intestati dell'immobile**

Dati identificativi: Immobile predecessore - Comune di ROTONDELLA (H591)(MT) Foglio 46 Particella 539 Sub. 1

- 1.
(
nato a
☐ dal 18/03/2003 al 06/04/2009
Diritto di: Proprieta' per 1/2 (deriva dall'atto 1)

1. COSTITUZIONE del 18/03/2003 Pratica n. 23874 in atti dal 18/03/2003 COSTITUZIONE (n. 277.1/2003)

- 2.
(C
na
☐ dal 18/03/2003 al 06/04/2009
Diritto di: Proprieta' per 1/2 (deriva dall'atto 1)

Dati identificativi: Immobile predecessore - Comune di ROTONDELLA (H591)(MT) Foglio 46 Particella 539 Sub. 4

- 1
(
nato a
☐ dal 06/04/2009 al 25/06/2009
Diritto di: Proprieta' per 1/2 (deriva dall'atto 2)

2. VARIAZIONE del 06/04/2009 Pratica n. MT0059131 in atti dal 06/04/2009 FRAZIONAMENTO PER TRASFERIMENTO DI DIRITTI-VARIAZIONE DI TOPONOMASTICA-ULTIMAZIONE DI FABBRICATO URB (n. 1716.1/2009)

- 2.
(C
na
☐ dal 06/04/2009 al 25/06/2009
Diritto di: Proprieta' per 1/2 (deriva dall'atto 2)

Dati identificativi: Immobile attuale - Comune di ROTONDELLA (H591)(MT) Foglio 46 Particella 679 Sub. 4

- 1.
(C
na
☐ dal 25/06/2009
Diritto di: Proprieta' per 1/2 (deriva dall'atto 3)

3. del 25/06/2009 Pratica n. MT0104505 in atti dal 25/06/2009 BONIFICA IDENTIFICATIVO CATASTALE (n. 5136.1/2009)

- 2.
(C
na
☐ dal 25/06/2009
Diritto di: Proprieta' per 1/2 (deriva dall'atto 3)

Visura telematica

Tributi speciali: Euro 0,90



Legenda

- a) A/10: Uffici e studi privati
- b) Escluse le "superfici di balconi, terrazzi e aree scoperte pertinenziali e accessorie, comunicanti o non comunicanti"
- cfr. Provvedimento del Direttore dell'Agenzia delle Entrate 29 marzo 2013
- c) F/3: Unita' in corso di costruzione

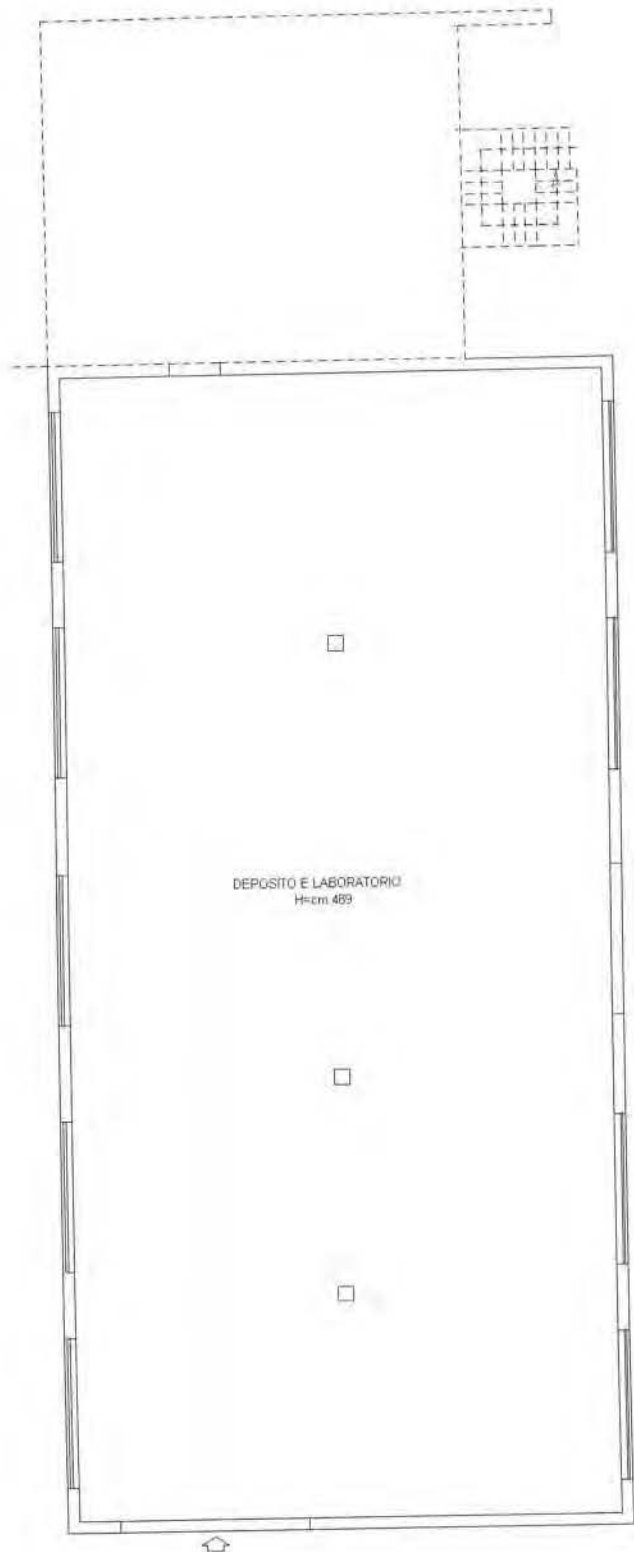


| | |
|--|------------------------------------|
| Dichiarazione protocollo n. MT0059131 del 06/04/2009 | |
| Planimetria di u.i.u. in Comune di Rotondella | |
| Via Ivo Labattaglia | civ. SNC |
| Identificativi Catastali: | Compilata da: Bianco Annunziata |
| Sezione: | Iscritto all'albo: Geometri |
| Foglio: 46 | Prov. Matera |
| Particella: 539 | N. 1168 |
| Subalterno: 3 | |

**Agenzia del Territorio
CATASTO FABBRICATI
Ufficio Provinciale di
Matera**

Scheda n. 1 Scala 1:200

PIANO TERRA



DEPOSITO E LABORATORIO
H=cm 489



Ultima planimetria in atti

Data: 06/04/2022 - n. T221477 - Richiedente: FLRGPP57R09A942F

Totale schede: 1 - Formato di acquisizione: A4(210x297) - Formato stampa richiesto: A4(210x297)

Firmato Da: FILIPPO GIUSEPPE ESPOSITO, D. n. ARUBA BEC. S. P. ANNG. CA18. SERIANDI B1F5.41C0.0825f1c8d089a460facc7eadpella 679 - Subalterno 3 >
 Catasto Fabbricati - Ufficio Provinciale di Matera - Via Ivo Labattaglia n. 3 SNC - 70125

| | |
|--|-------------------|
| Dichiarazione protocollo n. MT0059131 del 06/04/2009 | |
| Planimetria di u.i.u. in Comune di Rotondella | |
| Via Ivo Labattaglia | civ. SNC |
| Identificativi Catastali: | Compilata da: |
| Sezione: | Bianco Annunziata |
| Foglio: 46 | Isritto all'albo: |
| Particella: 539 | Geometri |
| Subalterno: 4 | Prov. Matera |
| | N. 1168 |

**Agenzia del Territorio
CATASTO FABBRICATI
Ufficio Provinciale di
Matera**

Scheda n. 1 Scala 1:200

PIANO TERRA



Ultima planimetria in atti

Firmato Dan RILARDI GIOSEPPE Emesso il 06/04/2022 11:08:58 n. 679 - Subalterno 4
 VIA IVO LABATTAGLIA 5 - 70138 - MATERA (MT)

Direzione Provinciale di Matera
Ufficio Provinciale - Territorio
Servizi Catastali

Visura attuale per soggetto

Situazione degli atti informatizzati al 13/05/2022

Dati della richiesta

Fabbricati siti nel comune di **ROTONDELLA (H591)** provincia **MATERA**



Soggetto richiesto:

Totali immobili: di catasto fabbricati 3



Immobile di catasto fabbricati - n.1



Causali di aggiornamento ed annotazioni

> **Dati identificativi**

Comune di **ROTONDELLA (H591) (MT)**
• Foglio **46** Particella **679** Subalterno **5**

Variazione del 25/06/2009 Pratica n. MT0104505 in atti dal 25/06/2009 **BONIFICA IDENTIFICATIVO CATASTALE (n. 5137.1/2009)**

Particelle corrispondenti al catasto terreni
Comune di **ROTONDELLA (H591) (MT)**
Foglio **46** Particella **679**

> **Indirizzo**

VIA IVO LA BATTAGLIA n. SNC Piano 1

VARIAZIONE TOPONOMASTICA del 20/09/2011 Pratica n. MT0169532 in atti dal 20/09/2011 **VARIAZIONE DI TOPONOMASTICA RICHIESTA DAL COMUNE (n. 15133.1/2011)**

> **Dati di classamento**

Rendita: **Euro 160,10**
Categoria **A/4^a**, Classe **3**, Consistenza **5 vani**

VARIAZIONE NEL CLASSAMENTO del 12/01/2010 Pratica n. MT0005721 in atti dal 12/01/2010 **VARIAZIONE DI CLASSAMENTO (n. 544.1/2010)**

Annotazioni: Classamento e/o rendita rettificati con procedura di classamento automatico (D.M. 701/94)



> **Dati di superficie**

Totale: **103 m²**

Totale escluse aree scoperte ^{b)}: **100 m²**

Superficie di impianto pubblicata il 09/11/2015

Dati relativi alla planimetria: data di presentazione
06/04/2009, prot. n. MT0059131

> **Intestazione attuale dell'immobile n. 1 - totale righe intestati: 2**

> **1.**
(C
n^e
Diritto di: Proprieta' per 1/2 (deriva dall'atto 1)

1. del 25/06/2009 Pratica n. MT0104505 in atti dal
25/06/2009 BONIFICA IDENTIFICATIVO CATASTALE
(n. 5137.1/2009)

> **2.**
(C
n^e
Diritto di: Proprieta' per 1/2 (deriva dall'atto 1)

> **Totale Parziale**

Catasto Fabbricati

Immobili siti nel comune di ROTONDELLA (H591)

Numero immobili: **1** Rendita: **euro 160,10** Vani: **5,0**



**Immobile di catasto fabbricati -
n.2**



Causali di aggiornamento ed annotazioni

> **Dati identificativi**

Comune di **ROTONDELLA (H591) (MT)**

• Foglio **46** Particella **679** Subalterno **4**

Variazione del 25/06/2009 Pratica n. MT0104505 in
atti dal 25/06/2009 BONIFICA IDENTIFICATIVO
CATASTALE (n. 5136.1/2009)

Particelle corrispondenti al catasto terreni

Comune di **ROTONDELLA (H591) (MT)**

Foglio **46** Particella **679**

> **Indirizzo**

VIA IVO LA BATTAGLIA n. SNC Piano T

VARIAZIONE TOPONOMASTICA del 20/09/2011
Pratica n. MT0169531 in atti dal 20/09/2011
VARIAZIONE DI TOPONOMASTICA RICHIESTA DAL
COMUNE (n. 15132.1/2011)



> **Dati di classamento**

Rendita: **Euro 630,08**
Categoria **A/10⁰¹**, Classe **1**, Consistenza **4 vani**

VARIAZIONE NEL CLASSAMENTO del 12/01/2010
Pratica n. MT0005722 in atti dal 12/01/2010
VARIAZIONE DI CLASSAMENTO (n. 545.1/2010)
Annotazioni: Classamento e/o rendita rettificati con
procedura di classamento automatico (D.M. 701/94)

> **Dati di superficie**

Totale: **102 m²**

Superficie di impianto pubblicata il 09/11/2015
Dati relativi alla planimetria: data di presentazione
06/04/2009, prot. n. MT0059131

> **Intestazione attuale dell'immobile n. 2 - totale righe intestati: 2**

> **1.**
(C
na
Diritto di: Proprieta' per 1/2 (deriva dall'atto 1)

1. del 25/06/2009 Pratica n. MT0104505 in atti dal
25/06/2009 BONIFICA IDENTIFICATIVO CATASTALE
(n. 5136.1/2009)

> **2.**
(C
na
Diritto di: Proprieta' per 1/2 (deriva dall'atto 1)

> **Totale Parziale**

Catasto Fabbricati

Immobili siti nel comune di ROTONDELLA (H591)
Numero immobili: **1** Rendita: **euro 630,08** Vani: **4,0**



Immobile di catasto fabbricati -
n.3



Causali di aggiornamento ed annotazioni



› **Dati identificativi**

Comune di **ROTONDELLA (H591) (MT)**
• Foglio **46** Particella **679** Subalterno **3**

Variazione del 25/06/2009 Pratica n. MT0104505 in atti dal 25/06/2009 BONIFICA IDENTIFICATIVO CATASTALE (n. 5135.1/2009)

Particelle corrispondenti al catasto terreni
Comune di **ROTONDELLA (H591) (MT)**
Foglio **46** Particella **679**

› **Indirizzo**

VIA IVO LA BATTAGLIA n. SNC Piano T

VARIAZIONE TOPONOMASTICA del 20/09/2011 Pratica n. MT0169530 in atti dal 20/09/2011 VARIAZIONE DI TOPONOMASTICA RICHIESTA DAL COMUNE (n. 15131.1/2011)

› **Dati di classamento**

Rendita: **Euro 1.309,01**
Categoria **C/3^{d)}**, Classe **2**, Consistenza **437 m²**

VARIAZIONE NEL CLASSAMENTO del 12/01/2010 Pratica n. MT0005723 in atti dal 12/01/2010 VARIAZIONE DI CLASSAMENTO (n. 546.1/2010)

Annotazioni: Classamento e/o rendita rettificati con procedura di classamento automatico (D.M. 701/94)

› **Dati di superficie**

Totale: **466 m²**

Superficie di impianto pubblicata il 09/11/2015
Dati relativi alla planimetria: data di presentazione 06/04/2009, prot. n. MT0059131

› **Intestazione attuale dell'immobile n. 3 - totale righe intestati: 2**

› **1.**
(C)
na...
Diritto di: Proprieta' per 1/2 (deriva dall'atto 1)

1. del 25/06/2009 Pratica n. MT0104505 in atti dal 25/06/2009 BONIFICA IDENTIFICATIVO CATASTALE (n. 5135.1/2009)

› **2.**
(C)
na...
Diritto di: Proprieta' per 1/2 (deriva dall'atto 1)



› **Totale Parziale**

Catasto Fabbricati

Immobili siti nel comune di ROTONDELLA (H591)

Numero immobili: **1** Rendita: **euro 1.309,01** Superficie: **437 m²**

› **Totale generale**

Catasto Fabbricati

Totale immobili: **3** Rendita: **euro 2.099,19** Vani: **9,0** Superficie: **437 m²**

Catasto Terreni

Totale immobili: **0**

Visura telematica

Tributi speciali: Euro 0,90

Legenda

a) A/4: Abitazioni di tipo popolare

b) Escluse le "superfici di balconi, terrazzi e aree scoperte pertinenziali e accessorie, comunicanti o non comunicanti"
- cfr. Provvedimento del Direttore dell'Agenzia delle Entrate 29 marzo 2013

c) A/10: Uffici e studi privati

d) C/3: Laboratori per arti e mestieri

