

MODULARIO  
F. - Cat. S. T. - 315



MINISTERO DELLE FINANZE  
DIREZIONE GENERALE DEL CATASTO E DEI SERVIZI TECNICI ERARIALI  
**NUOVO CATASTO EDILIZIO URBANO**

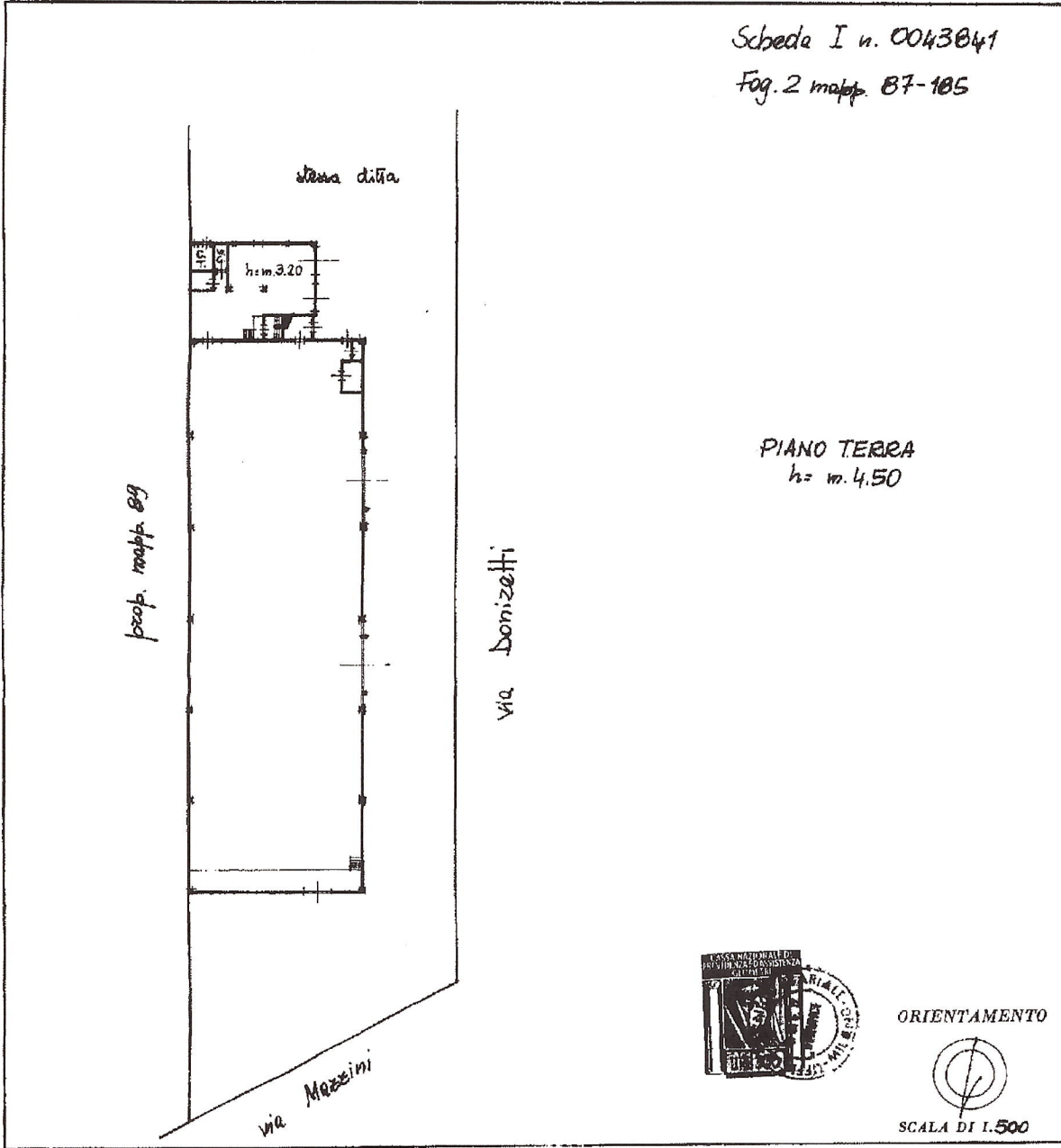
Mod. B (Nuovo Catasto Edilizio Urbano)

Lire  
50

(D. DECRETI LEGGE 13 APRILE 1978, N. 452)

Planimetria dell'immobile situato nel Comune di TURBIGO Via Mezzini  
Ditta COLOMBO Luigi n. a Turbigo il 1.3.1919  
Allegata alla dichiarazione presentata all'Ufficio Tecnico Erariale di Milano

Scheda I n. 0043841  
Fog. 2 mapp. 87-105



PIANO TERRA  
h = m. 4.50



ORIENTAMENTO



SCALA DI 1:500

SPAZIO RISERVATO PER LE ANNOTAZIONI D'UFFICIO

DATA  
PROT. N°

23 GEN 1980  
[Handwritten signature and date]

Compilata dal Geom. Aurelio Granella  
(Titolo, nome e cognome del tecnico)

Iscritto all'Albo dei Geometri  
della Provincia di Milano

DATA 23.1.1980

Firma: [Handwritten signature]

PREPRESSA

MODULARIO  
F. - Cat. S. T. - 315



MINISTERO DELLE FINANZE  
DIREZIONE GENERALE DEL CATASTO E DEI SERVIZI TECNICI ERARIALI  
**NUOVO CATASTO EDILIZIO URBANO**

Lire  
50

(R. DECRETO LEGGE 11 LUGLIO 1959 N. 652)

Planimetria dell'immobile situato nel Comune di **TURBIGO**

Via **Mazzini**

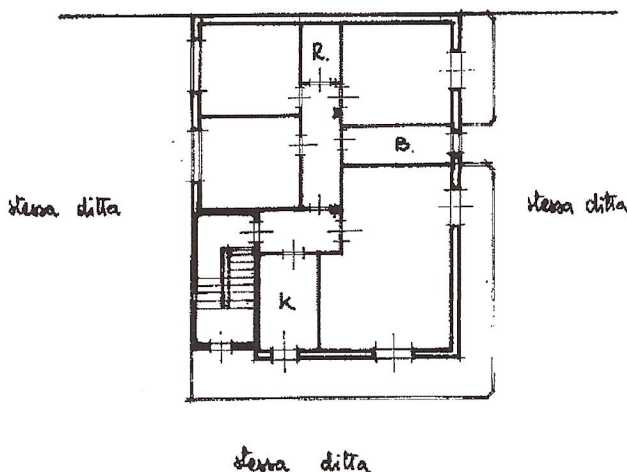
Ditta **COLOMBO Luigi n.a Turbigo il 1.3.1919**

Allegata alla dichiarazione presentata all'Ufficio Tecnico Erariale di **Milano**

Fog. 2 mapp. 87-185

PIANO PRIMO  
h = m. 3.00

prop. mapp. 89



ORIENTAMENTO



SCALA DI 1:200

SPAZIO RISERVATO PER LE ANNOTAZIONI D'UFFICIO

DATA **23 GEN 1980**  
PROT. N° **6029/2**

Compilata dal **Geom. Aurelio Gianella**  
(Titolo, nome e cognome del tecnico)

Iscritto all'Albo dei **Geometri**  
della Provincia di **Milano**  
DATA **23.1.1980**  
Firma: **Aurelio Gianella**

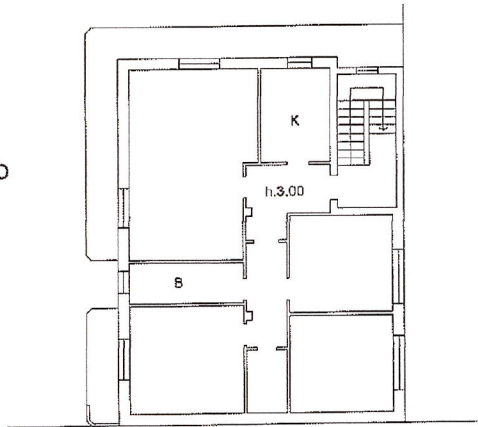
**REGRESSA**

Agenzia del Territorio  
**CATASTO FABBRICATI**  
Ufficio Provinciale di  
Milano

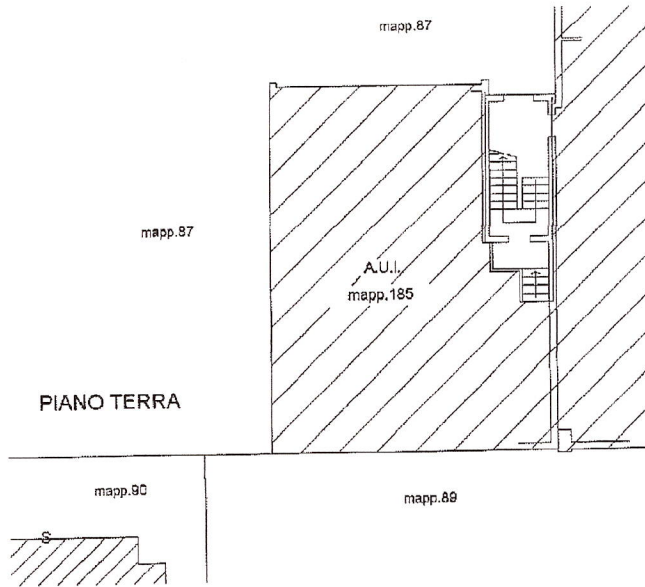
|  |                                   |
|--|-----------------------------------|
| Dichiarazione protocollo n. <b>MIG106911</b> del <b>21/02/2006</b> |                                   |
| Planimetria di u.i.u. in Comune di Turbigo                         |                                   |
| Via Donizetti  | civ. 6                            |
| Identificativi Catastali:  | Compilata da:<br>Randazzo Giacomo |
| Sesione:   | Iscritto all'albo:<br>Geometri    |
| Foglio: 2  | Prov. Milano                      |
| Particella: 185  | N. 6630                           |
| Subalterno: 702  |                                   |

Scheda n. 1      Scala 1:200

PIANO PRIMO



PIANO TERRA



**Agenzia del Territorio  
CASTASO FABBRICATI**  
Ufficio provinciale di  
Milano

Dichiarazione protocollo n. **M10106911** del **21/02/2006**  
Pianimetria di v.l.n. in Comune di Turbigo  
Via Donizetti

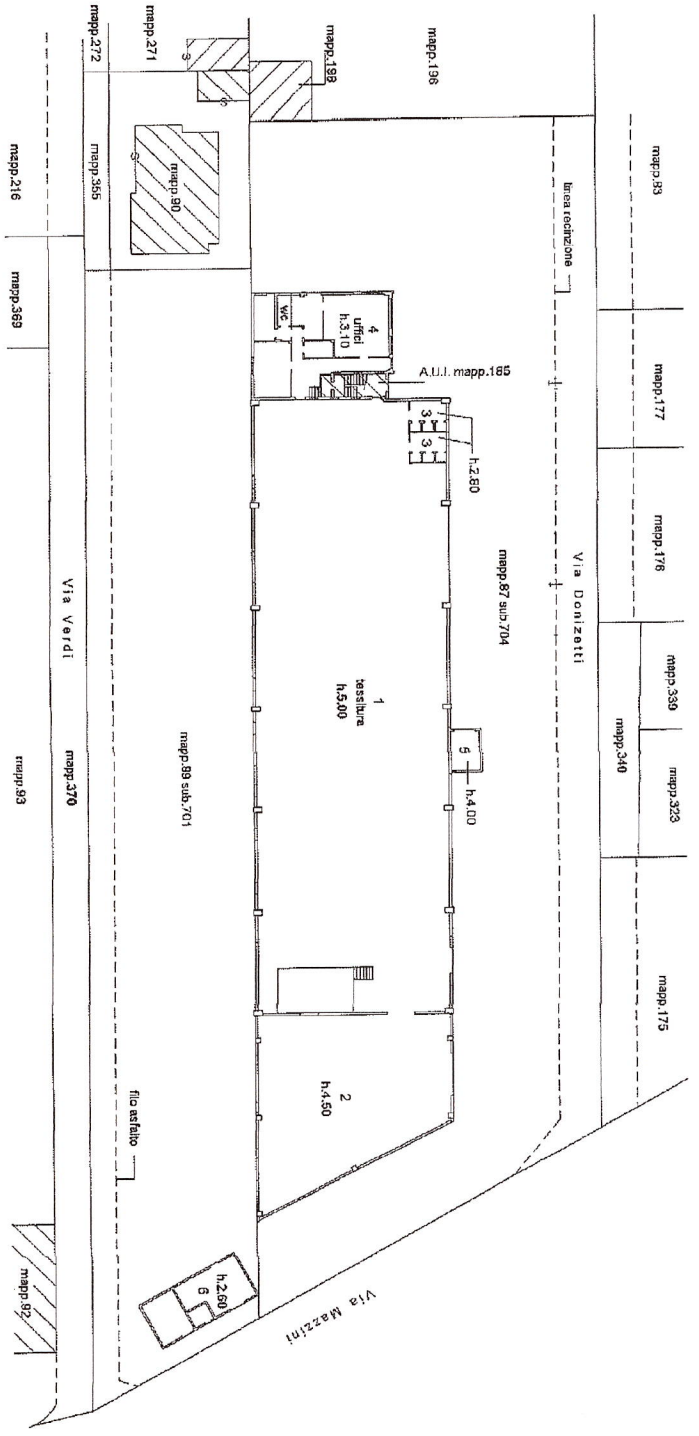
cat. **6**

Identificativi Catastali:  
Sezione: **2**  
Foglio: **87**  
Particella: **87**  
Subalterno: **704**

Compilata da:  
Raddazzo Giacomo  
Iscritto all'adp:  
Gemezzini  
Prov. Milano

N. **6630**

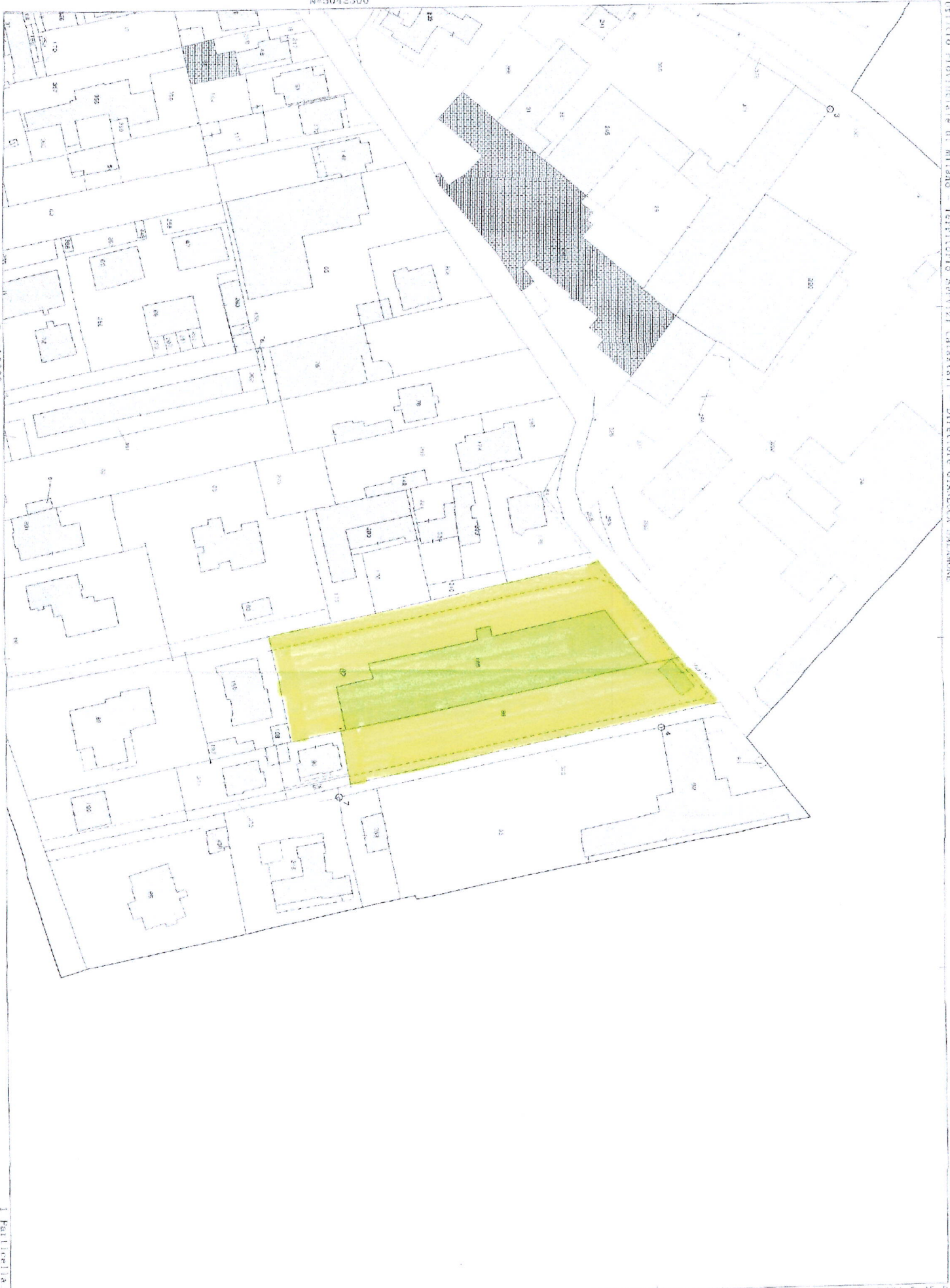
mapp. 88 sub. 701  
mapp. 185 sub. 701



**PIANO TERRA**



P=179300



I Falliscella 07

Via tel (0.50 euro)