

**Agenzia del Territorio  
CATASTO FABBRICATI  
Ufficio Provinciale di  
Firenze**

Dichiarazione protocollata n. F10088030 del 19/03/2010

Planimetria di u.i.u. in Comune di Calenzano

Piazza Fabrizio De Andre'

civ. 7

Identificativi Catastali:

Sezione:

Foglio: 60

Particella: 1224

Subalterno: 19

Compilata da:

Calamai Andrea

Iscritto all'albo:

Geometri

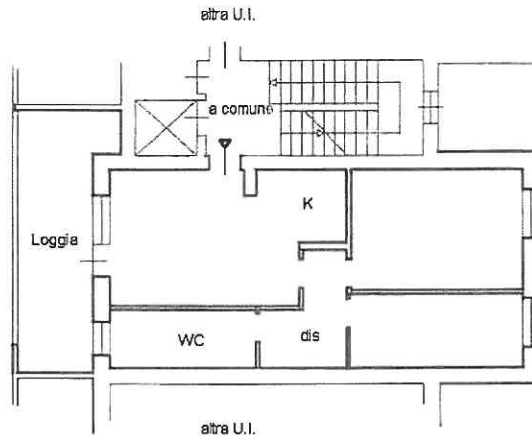
Prov. Prato

N. 531

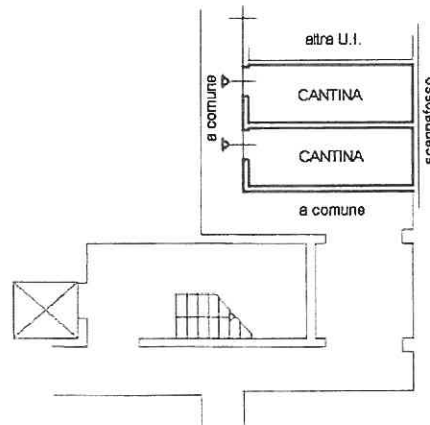
Scheda n. 1

Scala 1:200

**PIANO PRIMO**  
h 270



**PIANO INTERRATO**  
h 240



Ultima planimetria in atti

**Agenzia del Territorio  
CATASTO FABBRICATI  
Ufficio Provinciale di  
Firenze**

Dichiarazione protocollo n. F10088030 del 19/03/2010

Planimetria di u.i.u. in Comune di Calenzano

Nuova Strada Di Prg

civ. SNC

Identificativi Catastali:

Sezione:

Foglio: 60

Particella: 1224

Subalterno: 66

Compilata da:

Calamai Andrea

Iscritto all'albo:  
Geometri

Prov. Prato

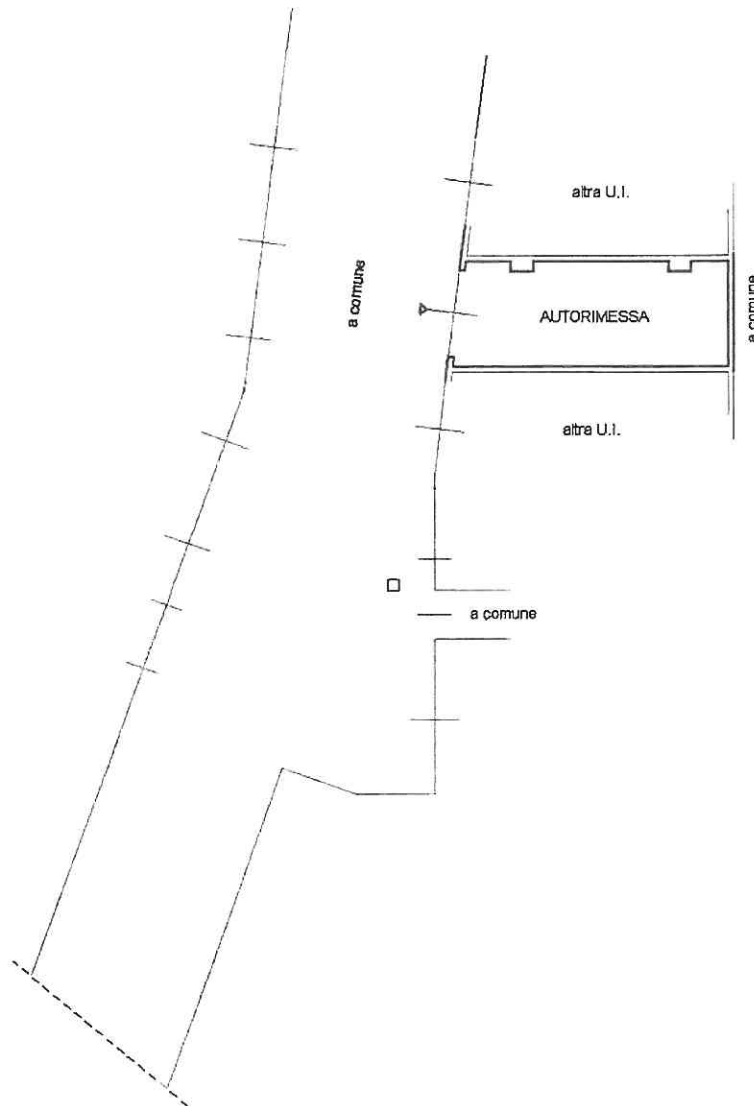
N. 531

Scheda n. 1

Scala 1:200

**PIANO INTERRATO**

h 240



Lato Piazza De André



Ultima planimetria in atti

Data: 09/04/2021 - n. T63111 - Richiedente: CPPLRD50L26G999G

Totale schede: 1 - Formato di acquisizione: A4(210x297) - Formato stampa richiesto: A4(210x297)