



CITTA' DI PORTO S. ELPIDIO

Provincia di Fermo

Area Servizi al territorio e alle Imprese

SETTORE GOVERNO DEL TERRITORIO E SVILUPPO ECONOMICO
SPORTELLO UNICO PER L'EDILIZIA

Prot. 11252

Data:

27 Febbraio 2024

CERTIFICATO DI DESTINAZIONE URBANISTICA

Il Dirigente dell'Area

- Vista la domanda presentata in data **27.02.2024** dal sig. **Lattanzi Gianfranco**, in qualità di CTU incaricato dal Tribunale di Fermo, con la quale viene richiesto il rilascio del certificato di destinazione urbanistica di cui all'art. 30 del D.P.R. 380/2001, relativo all'area ubicata in questo comune, distinta catastalmente al Foglio n **22**, particelle n **254-279-278-282**, della superficie non dichiarata;
- Visti gli strumenti urbanistici comunali vigenti ed adottati;
- Viste le norme vigenti in materia urbanistico - edilizia;

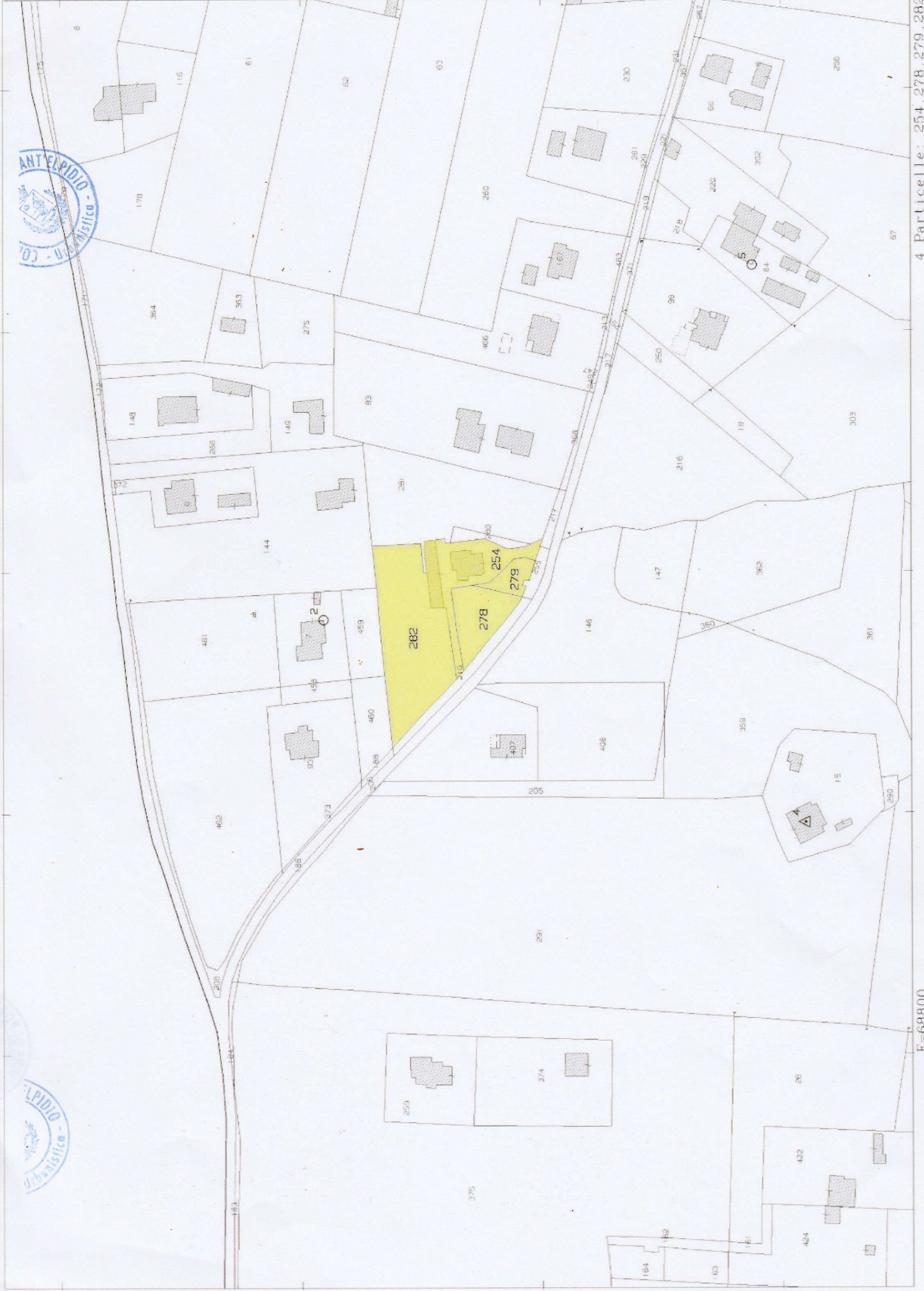
CERTIFICA

che le prescrizioni urbanistiche riguardanti l'area sopra descritta, derivanti dalle norme di legge e dagli strumenti urbanistici comunali vigenti o adottati sono le seguenti:

P.R.G. VIGENTE:	PREVISIONE	NORME DI ATTUAZIONE
	<input type="radio"/> ambiti di tutela dei crinali	art. 51
	<input type="radio"/> zona agricola prevalentemente pianeggiante (E1)	art. 60
PIANO ATTUATIVO:	PREVISIONE	
	<input type="radio"/> area non regolamentata da un piano attuativo	
VINCOLI:	PREVISIONE	
	<input type="radio"/> area non ricompresa in zona sottoposta a vincoli ambientali, paesistici, archeologici e storico culturali	
ZONE DI RISPETTO:	PREVISIONE	
	<input type="radio"/> area non ricadente in zone di rispetto prescritte da leggi o disposizioni statali, regionali o comunali	
NOTE:		

E' allegato al presente certificato e ne costituisce parte integrante, l'elaborato grafico contenente l'individuazione catastale ed urbanistica dell'area.

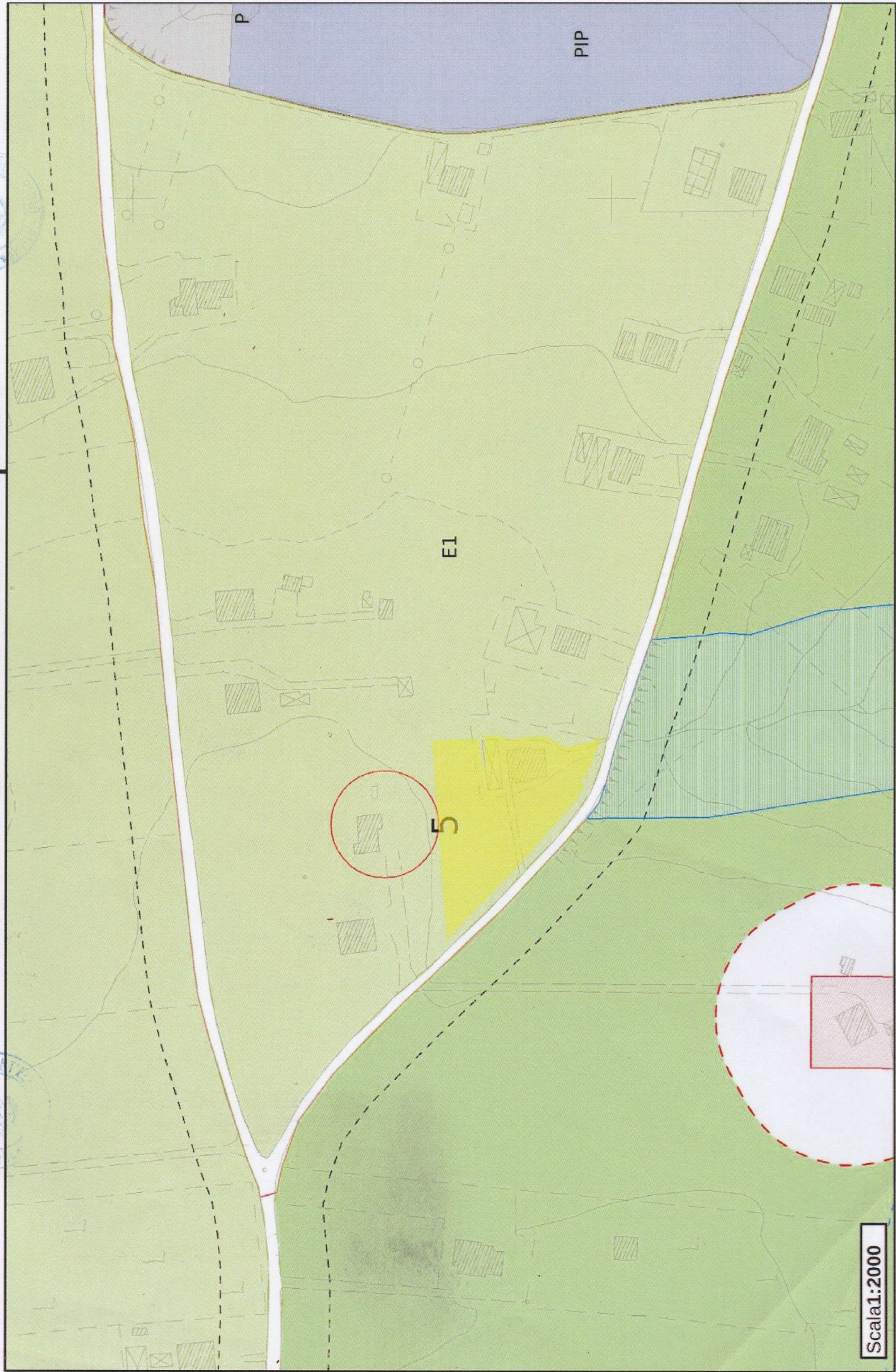
IL DIRIGENTE DELL'AREA
(arch. Giulia Catani)



4 Particelle: 254, 278, 279, 282

E=68800

Comune di Porto Sant'Elpidio



Scala 1:2000



Comune di Porto Sant'Elpidio



Ricerca

Foglio

Numero

Cancella selezione precedente

5

Zonizzazione

E1-Zona agricola prevalentemente pianeggiante (art. 60 N.d.A.) 

Centro_Abitato 

PPAR_cri 





Ricerca


Foglio


Numero


Cancella selezione precedente

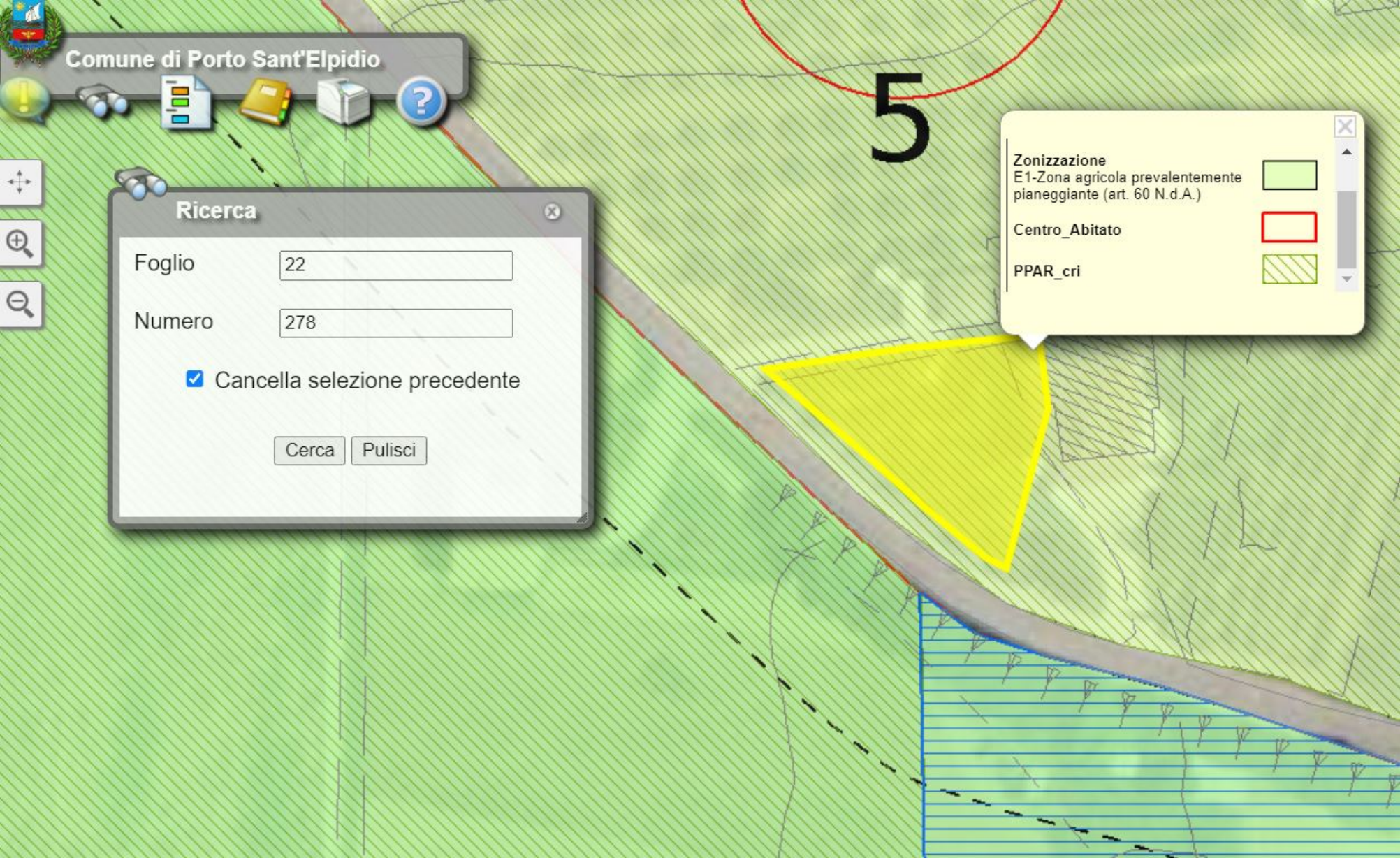
5

Zonizzazione

E1-Zona agricola prevalentemente pianeggiante (art. 60 N.d.A.) 

Centro_Abitato 

PPAR_cri 






Ricerca


Foglio


Numero

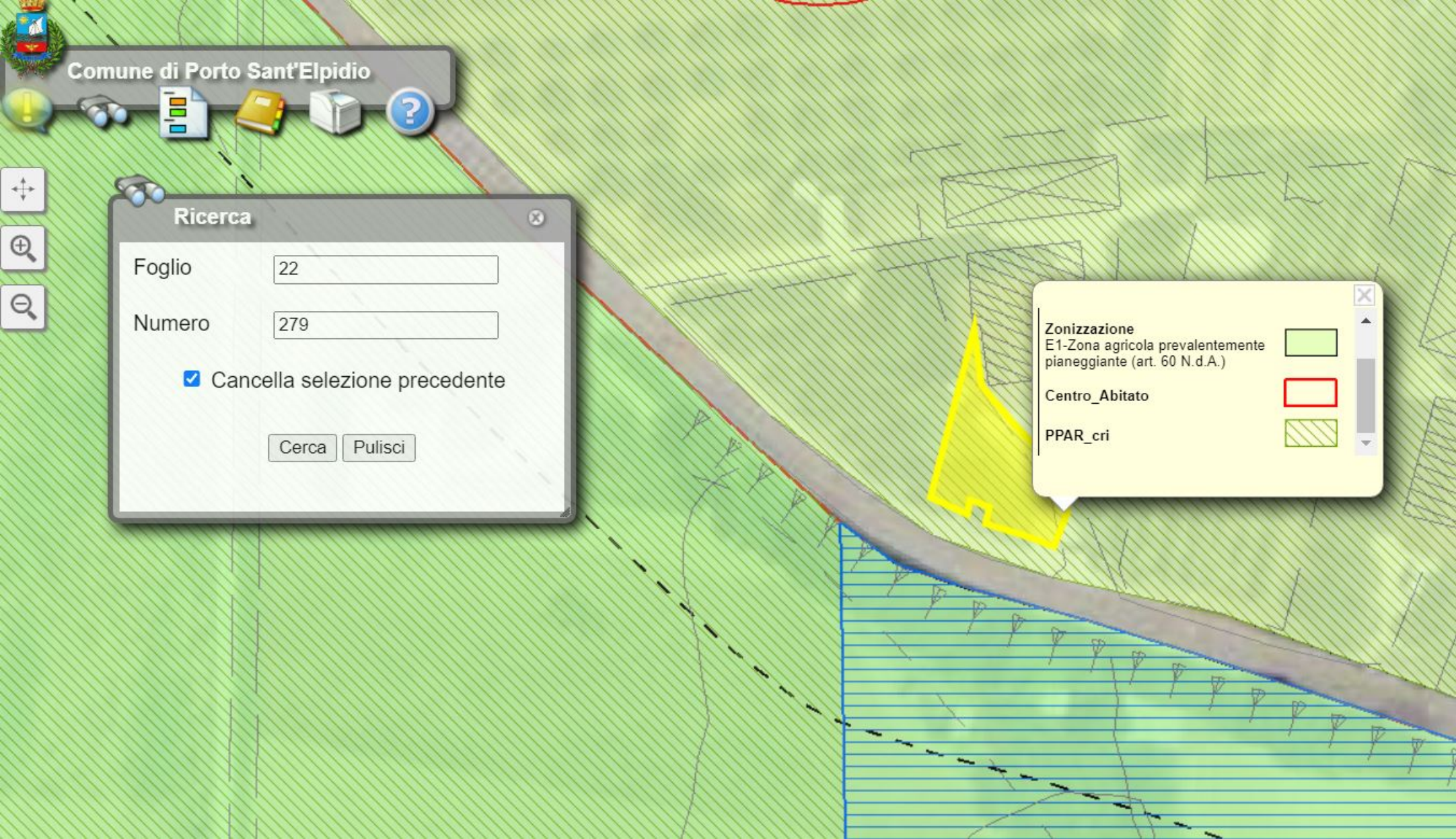
Cancella selezione precedente

Zonizzazione

E1-Zona agricola prevalentemente pianeggiante (art. 60 N.d.A.) 

Centro_Abitato 

PPAR_cri 





Comune di Porto Sant'Elpidio




Ricerca


Foglio

Numero

Cancella selezione precedente

Zonizzazione

E1-Zona agricola prevalentemente pianeggiante (art. 60 N.d.A.) 

Centro_Abitato 

PPAR_cri 