

ELABORATO PLANIMETRICO

Compilato da:
Secchiari Antonio
Iscritto all'albo:
Geometri
Prov. Macerata

N. 630

**Agenzia del Territorio
CATASTO FABBRICATI
Ufficio Provinciale di
Macerata**

Comune di Corridonia

Protocollo n. MC0058179 del 08/06/2005

Sezione: Foglio: 41

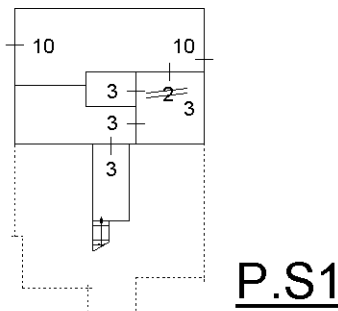
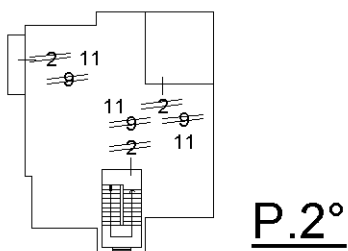
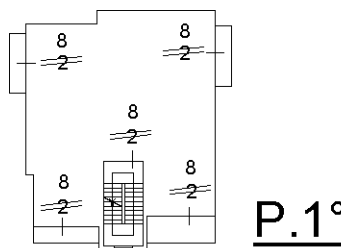
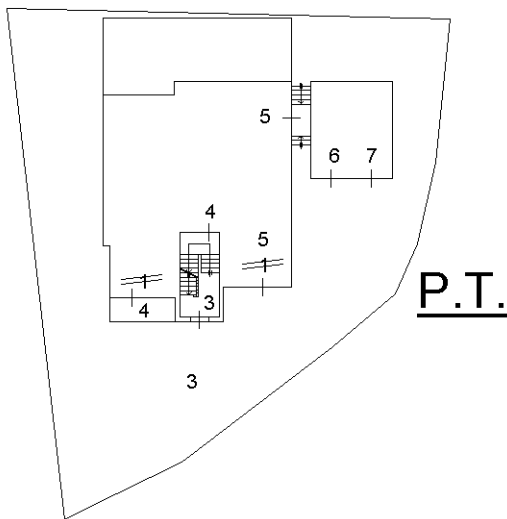
Particella: 560

Tipo Mappale n.

del

Dimostrazione grafica dei subalterni

Scala 1 : 500



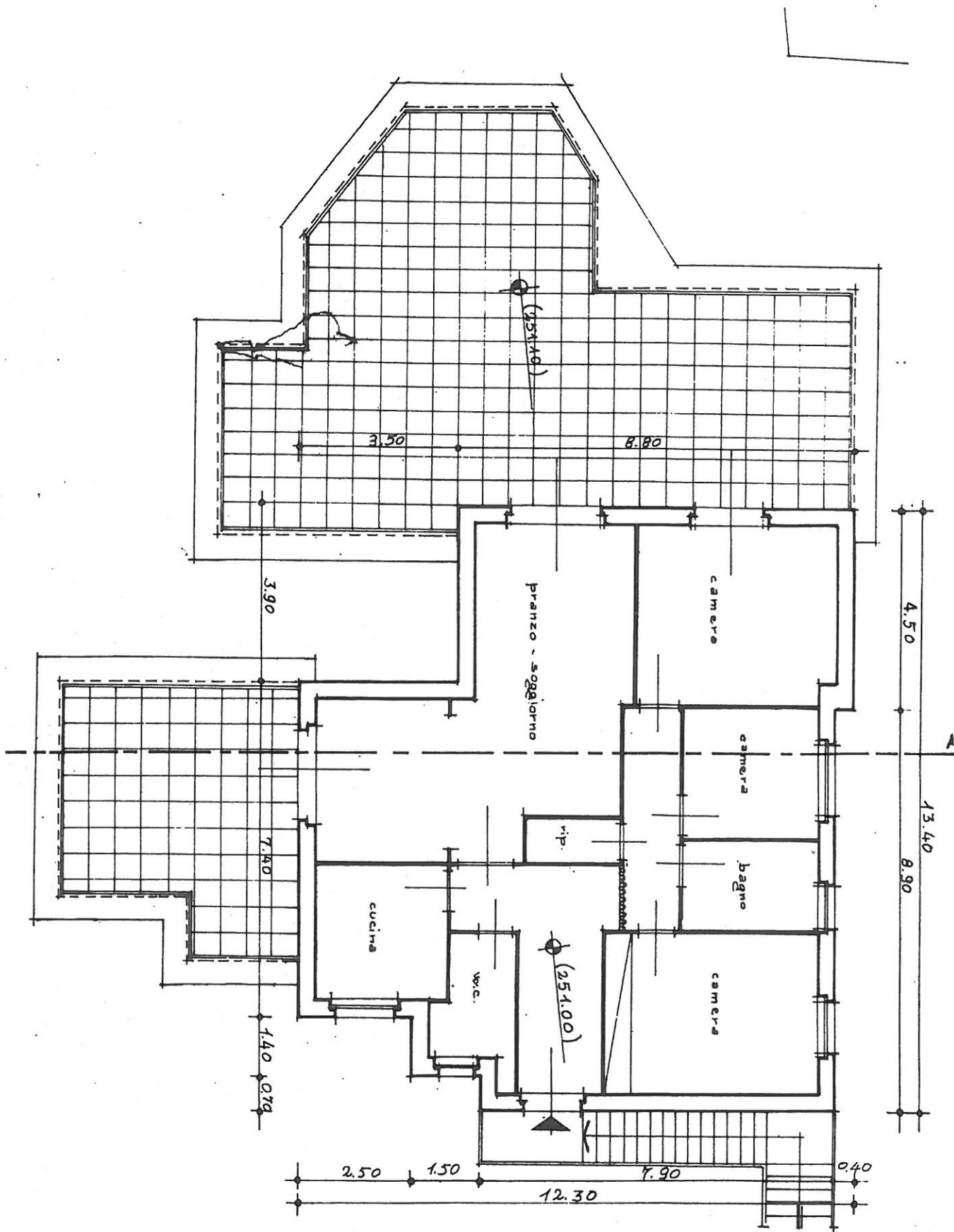
Ultima planimetria in atti

N=16800

E=49600



I Particella: 560



MODULARIO
F. rig. tend. 497



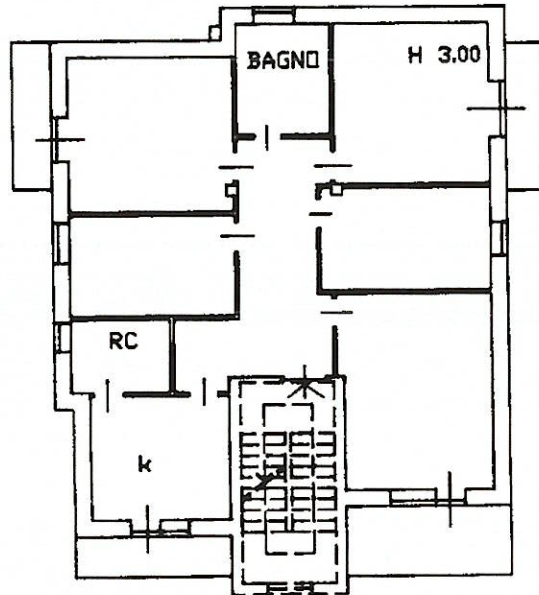
MINISTERO DELLE FINANZE

DIREZIONE GENERALE DEL CATASTO E DEI SS.TT.EE.

CATASTO EDILIZIO URBANO (RDL 13-4-1939, n. 652)


LIRE
250

Planimetria di u.i.u. in Comune di CORRIDONIA via BEATO PIETRO DA MONTOLMO civ. 3



PIANO PRIMO

ORIENTAMENTO



SCALA DI 1:20

Roma - Istituto Poligrafico e Zecca dello Stato - P.V.

Catasto dei fabbricati - Situazione al 21/02/2024 - Comune di CORRIDONIA (D042) - < Foglio 41 - Particella 560 - Subalterno 8 >
VIA BEATO PIETRO DA MONTOLMO n. 3 Piano 1

Dichiarazione di N.C.
Denuncia di variazione

Compilata dall' ARCH. GIANCARLO FALINI
(Titolo: cognome e nome)

RISERVATO ALL'UFFICIO

1997

Iscritto all'albo degli ARCHITETTI
della provincia di MACERATA n. 82

Ultima planimetria catastale

F. 41
Data presentazione: 10/05/1993 - Data: 21/02/2024 - n. T167081 - Richiedente: GLSGLN59H06E783V
Totale schede: 1 - Formato di acquisizione: A4(210x297) - Formato stampa Richiesto: A4(210x297)

3.1399 93