



# **TRIBUNALE ORDINARIO - SAVONA**

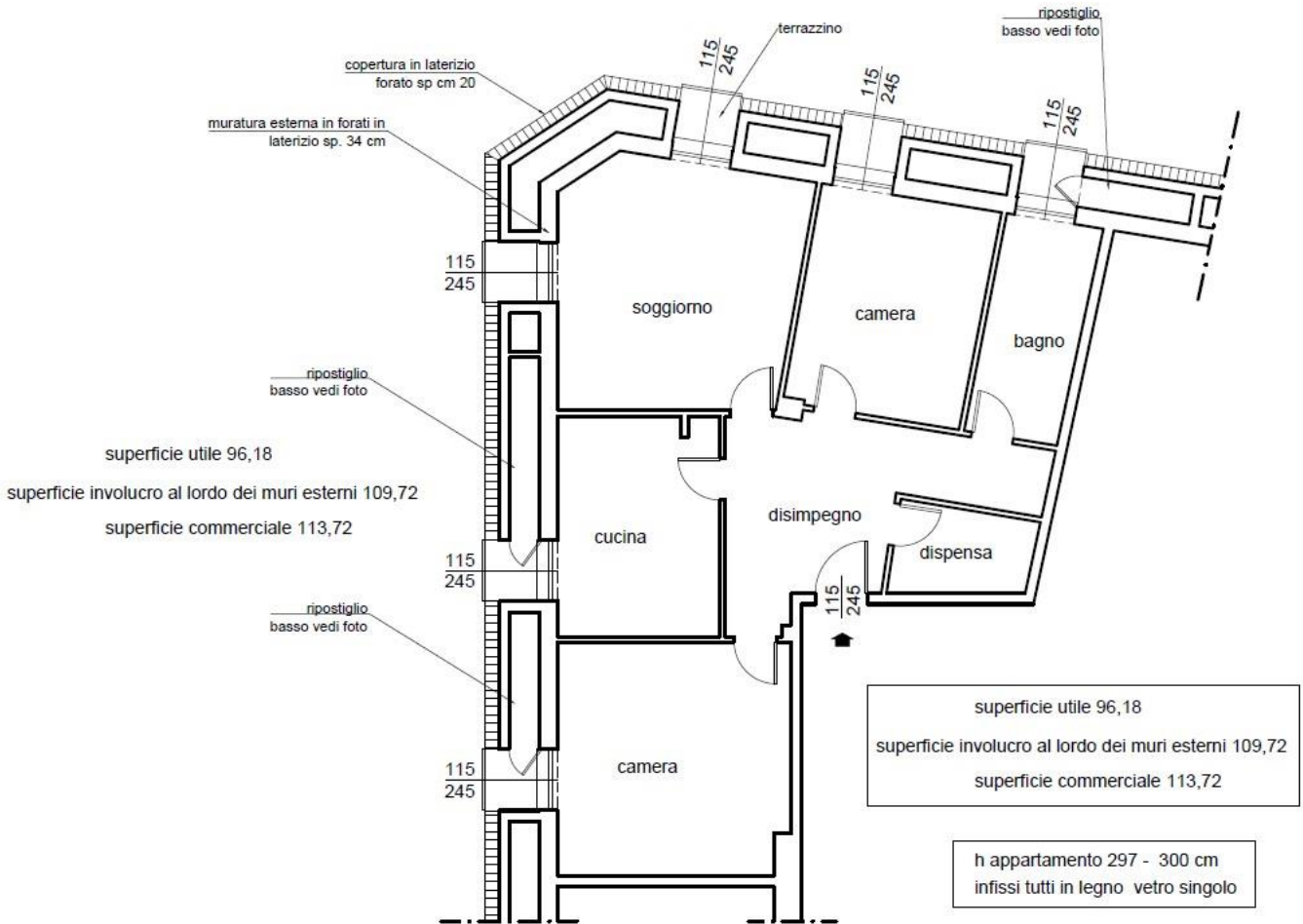
**ESPROPRIAZIONI IMMOBILIARI**

**130/2024**

**DISEGNI TECNICI**

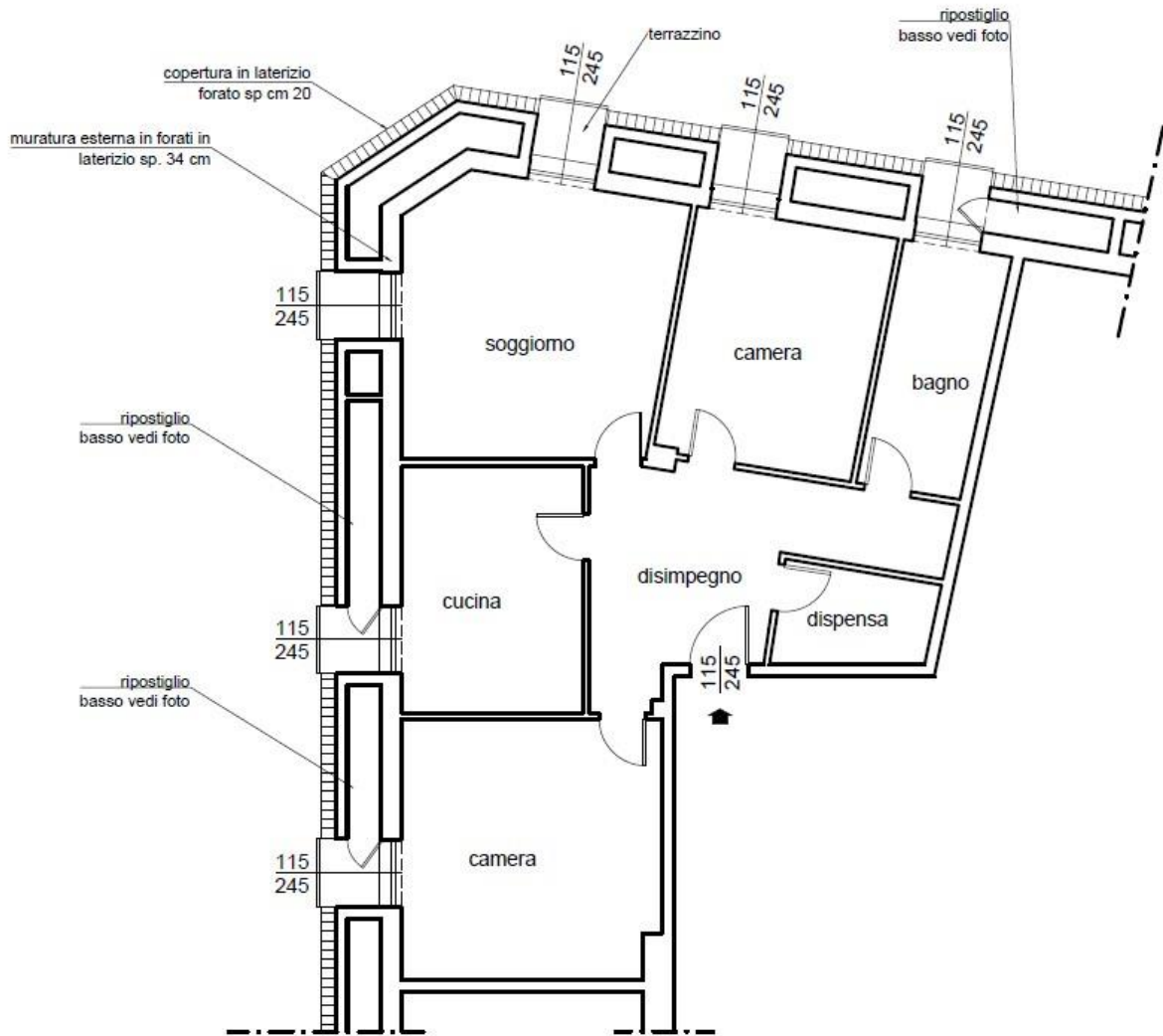
# LOTTO 1 - APPARTAMENTO

## SUDDIVISIONE PLANIMETRICA



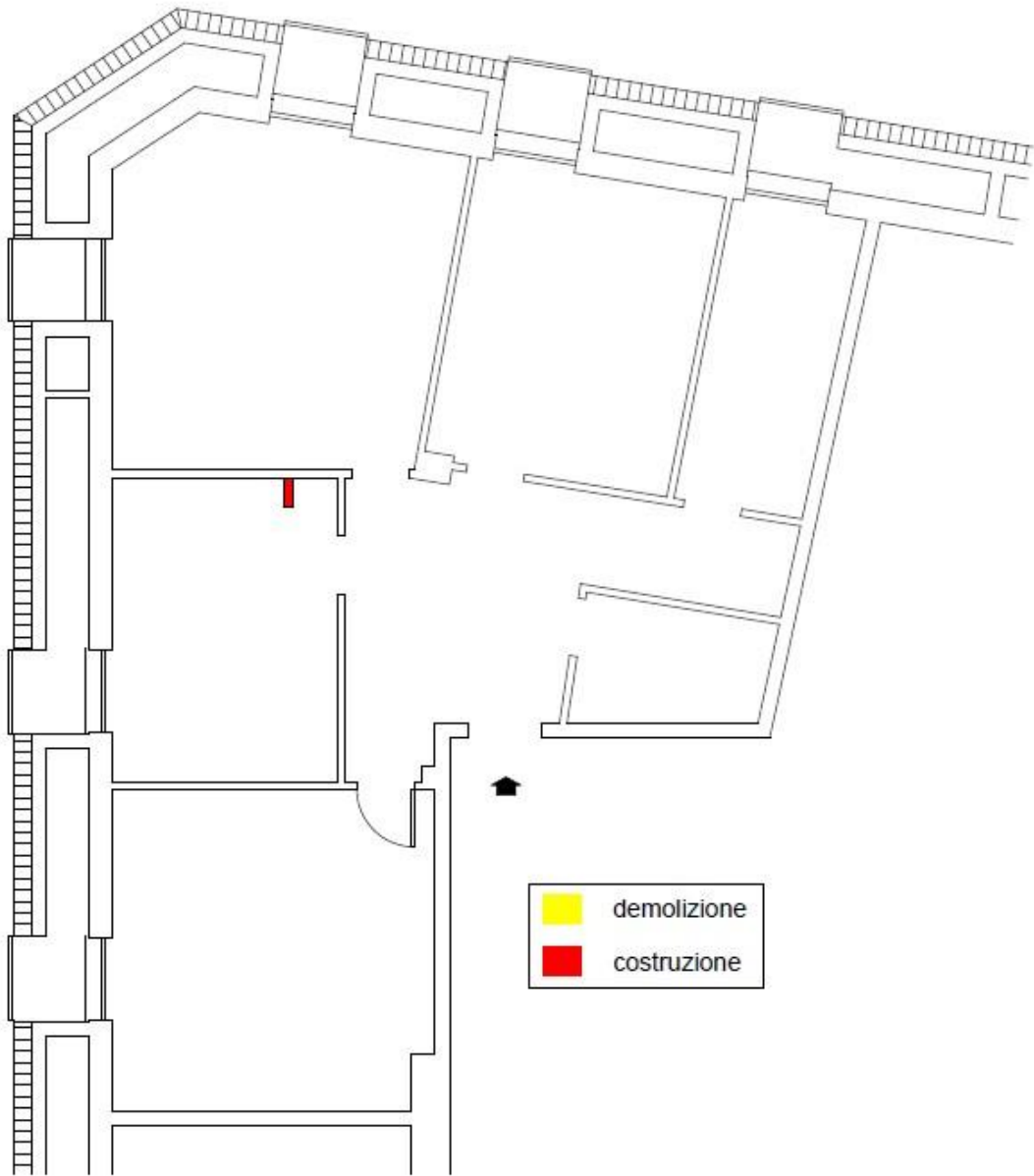
Stato di fatto

PLANIMETRIA STATO DI FATTO



Stato autorizzato

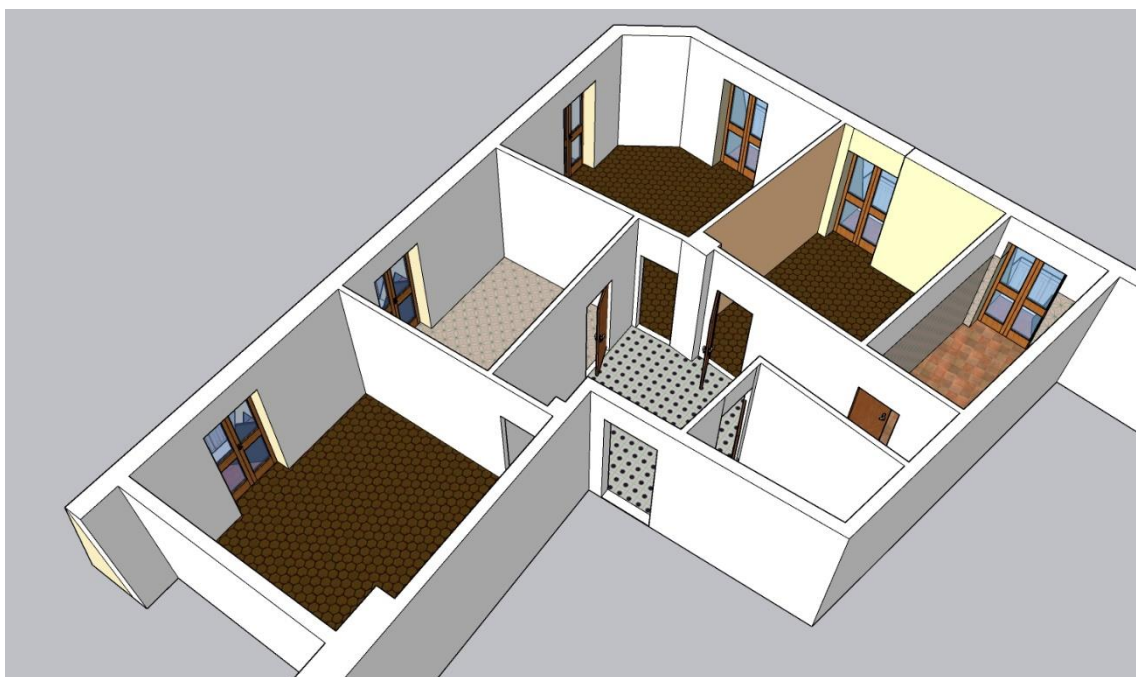
PLANIMETRIA STATO AUTORIZZATO



Raffronto

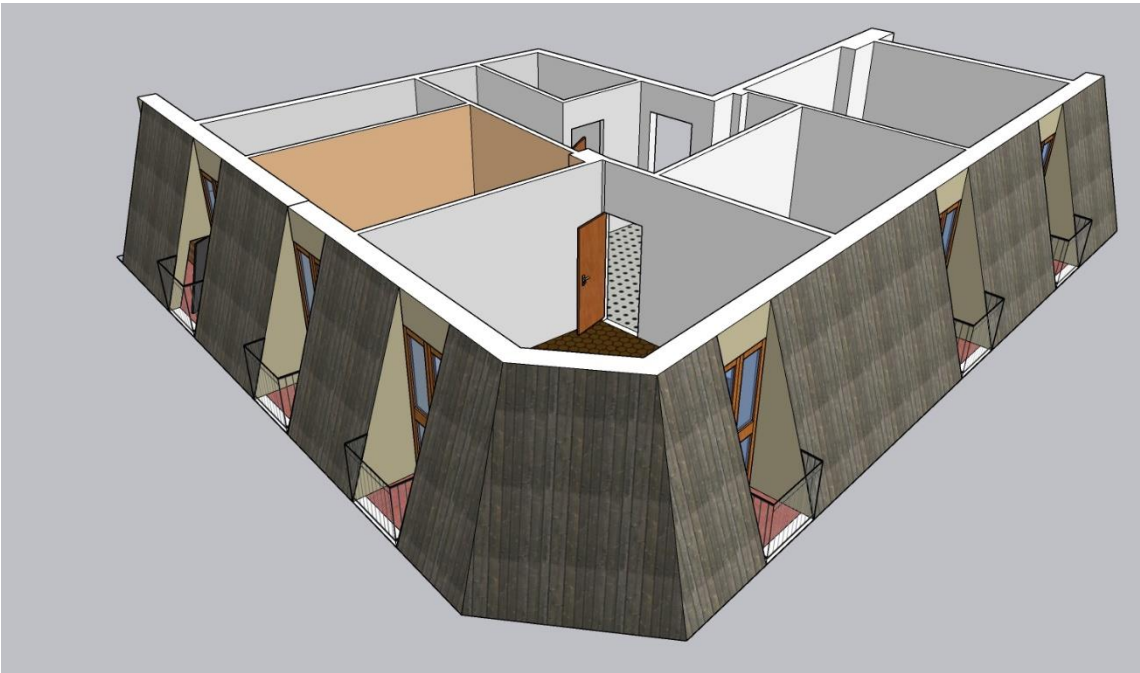
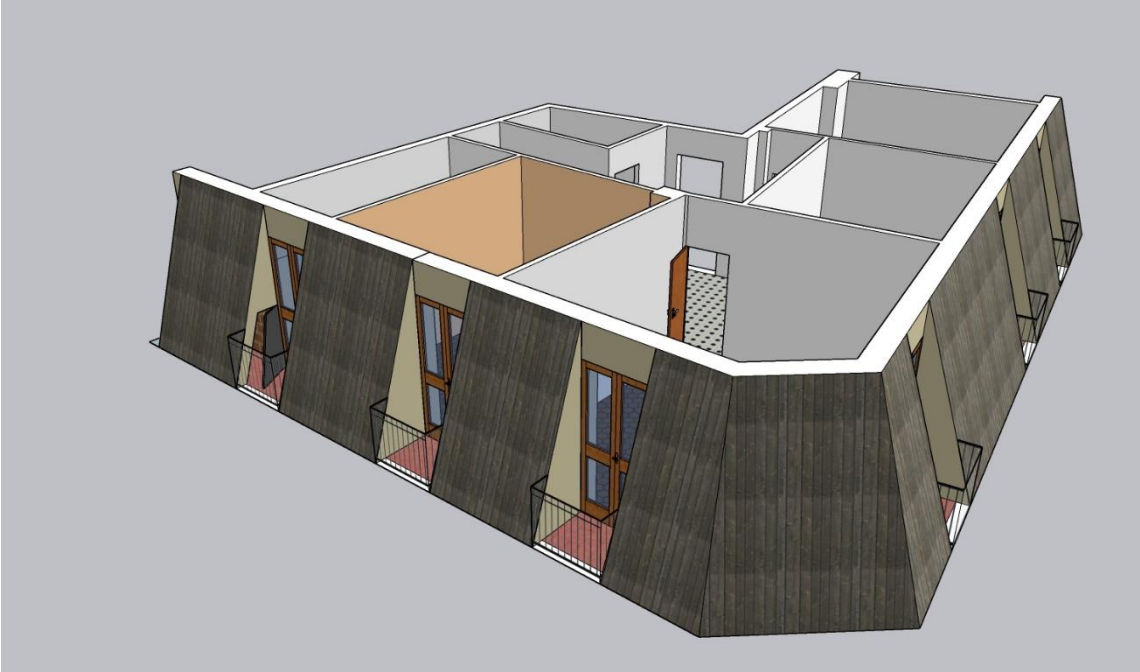
PLANIMETRIA RAFFRONTO

## SCHEMA 3D









# PLANIMETRIA CATASTALE

Data presentazione: 21/10/1972 - Data: 18/09/2024 - n. T31240 - Richiedente: NVRRCR64C17B885P

MODULARIO  
T. - Cat. S. T. - 211

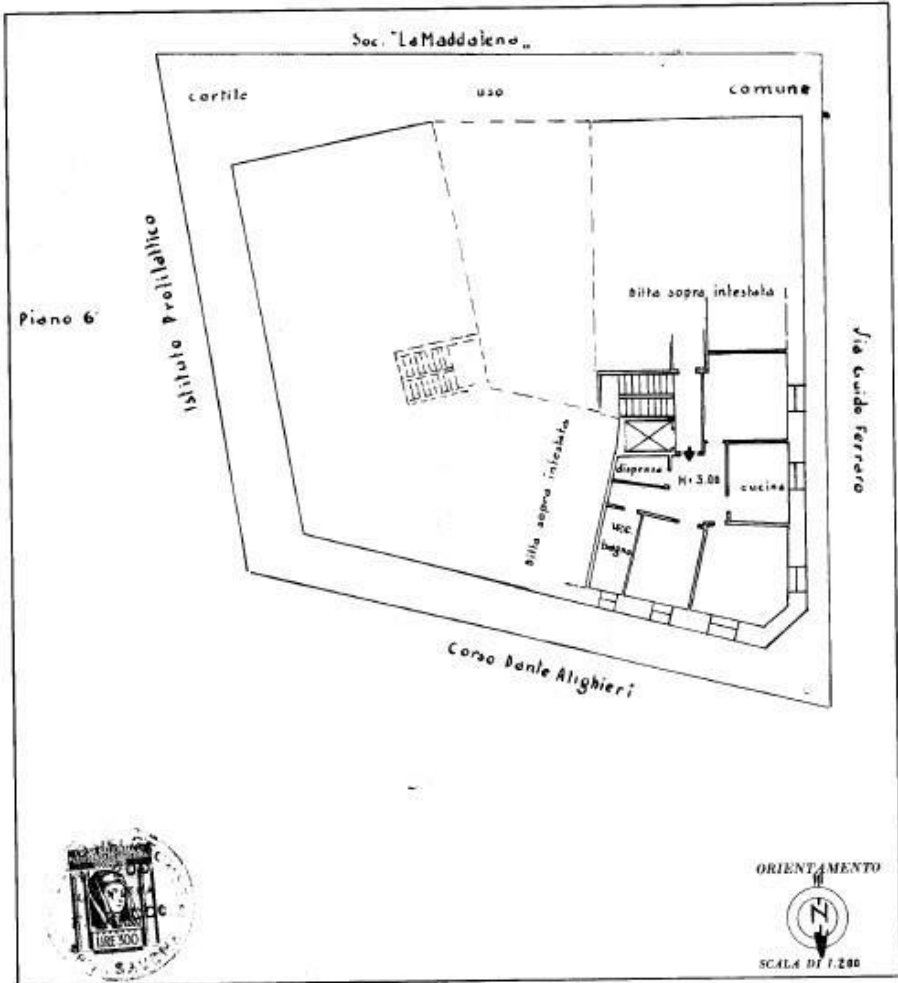


MINISTERO DELLE FINANZE  
DIREZIONE GENERALE DEL CATASTO E DEI SERVIZI TECNICI ERARIALI  
**NUOVO CATASTO EDILIZIO URBANO**

Lire  
15

IN STRADOPRODOTTO DI APRILE DEL 1971  
Comune di CAIRO MONTENOTTE Via Via Guido Ferraro n.3 int. 16

Pia  
Dia  
Allegata alla dichiarazione presentata all'Ufficio Tecnico Erariale di



SPAZIO RISERVATO PER LE ANNOTAZIONI D'UFFICIO

DATA  
PROT. N° 6640254 / C

6/10/72

Compilato dal Geom.  
*Franco Bracco*  
Iscritto all'Albo dei Geometri  
della Provincia di Savona  
DATA 16 - Ottobre 1972  
Firma: *Bracco*

Catasto dei Fabbricati - Situazione al 18/09/2024 - Comune di CAIRO MONTENOTTE (B369) - < Foglio 46 - Particella 421 - Subalterno 17 >  
VIA GUIDO FERRARO n. 3 Scala 6 Interno 16 Piano 6

Ultima planimetria in atti  
Data presentazione: 21/10/1972 - Data: 18/09/2024 - n. T31240 - Richiedente: NVRRCR64C17B885P  
Totale schede: 1 - Formato di acquisizione: A3(297x420) - Formato stampa richiesto: A4(210x297)