

**Agenzia del Territorio
CATASTO FABBRICATI
Ufficio Provinciale di
Vercelli**

Dichiarazione protocollo n. VC0122648 del 08/06/2007

Planimetria di u.i.u. in Comune di Guardabosone

Via Stretta

civ. 5

Identificativi Catastali:

Sezione:

Foglio: 7

Particella: 267

Subalterno:

Compilata da:

Martinelli Giuseppe

Iscritto all'albo:

Geometri

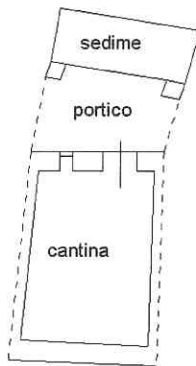
Prov. Vercelli

N. 1385

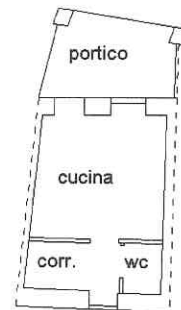
Scheda n. 1

Scala 1:200

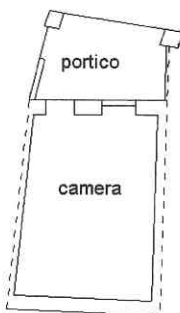
Piano TERRA
hm 230



Piano PRIMO
h 250



Piano SECONDO
h 270



Ultima planimetria in atti

Data: 07/12/2023 - n. T217468 - Richiedente: FMGR74P21E3790

Totale schede: 1 - Formato di acquisizione: A4(210x297) - Formato stampa richiesto: A4(210x297)

