



1



2



3



7

12
Via Libertà

4






6















MINISTERO DELLE FINANZE

DIREZIONE GENERALE DEL CATASTO E DEI SERVIZI TECNICI ERARIALI

ACCERTAMENTO GENERALE DELLA PROPRIETA' IMMOBILIARE URBANA

(R. DECRETO LEGGE 13 APRILE 1939 XVII N°652)

Planimetria degli immobili urbani denunciati con la Scheda N° 167573

Comune *Carezzano*

Ditta *Pagano Marco fu Domenico*

Via *Bella Libertà N.9.*

Segnare cognome, nome, paternità del solo primo intestatario

ACCERTAMENTO GENERALE DELLA PROPRIETA' IMMOBILIARE URBANA

(R.D.L. 13 aprile 1939-XVII, n. 652)

COMUNE di **CAREZZANO**

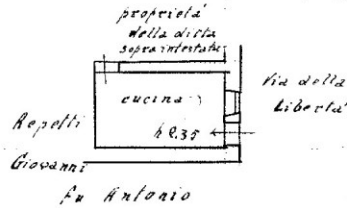
Talloncino di riscontro DELLA

SCHEDA NUMERO

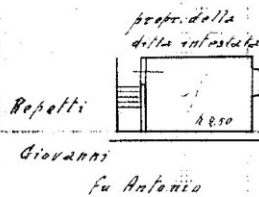
167573

AVVERTENZA: Il presente talloncino deve essere incollato a cura del dichiarante sulla planimetria (riproducendo la unità immobiliare denunciata con la presente scheda) da presentarsi ai sensi dell'articolo 7 del R.D.L. 13 aprile 1939-XVII, n. 652.

p.l.



p.l.



p.l.



ORIENTAMENTO



SCALA di 1: 800

Compilata da:

Pagano Marco - Dichiarante

(Titolo, nome e cognome del Tecnico)
iscritto all'Albo de
della Provincia di

Data *25-2-1940* Firma *Pagano Marco*

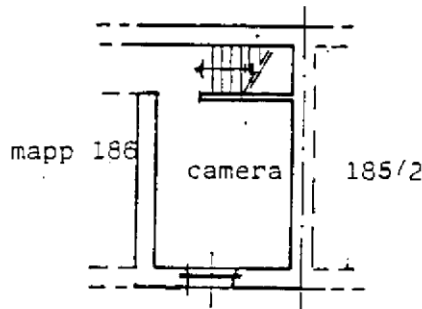
ALLUVIONATA



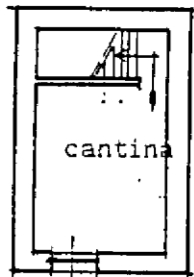
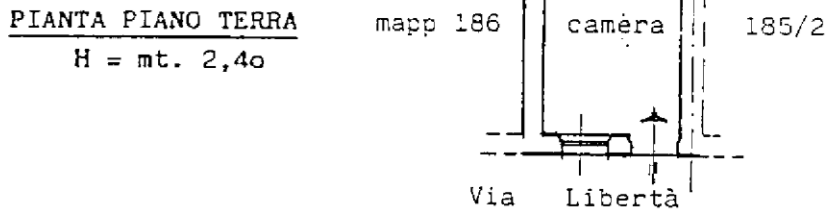
LIRE
250

Planimetria di u.i.u. in Comune di CAREZZANO via Libertà civ. 9

denuncia di nuova costruzione presentata il 4/11/89 al n° 8/89 prot.
Partita n° 198



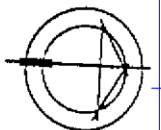
PIANTA PRIMO PIANO
H = mt. 2,82



PIANTA PIANO INTERRATO
H = mt. 2,20

Il presente progetto è stato distrutto dall'alluvione del 6 novembre 1894

ORIENTAMENTO



SCALA DI 1: 200

Ultima planimetria in atti

Data presentazione: 04/11/1989 - Data: 12/01/2024 - n. T196008 - Richiedente: CRBNDR72S14F205T
Denuncia di nuova costruzione di N.C. Computata da Geom. Moro Claudio
Totale schede: 1 - Formato di acquisizione: A4(210x297) - Formato stampa richiesta: A4(210x297)

RISERVATO ALL'UFFICIO

Identificativi catastali

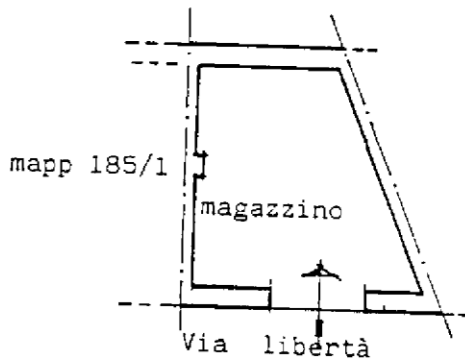
Iscritto all'albo de Geom.



Catasto dei Fabbricati - Situazione al 12/01/2024 - Comune di CAREZZANO(B769) - < Foglio 6 - Particella 185 - Subalterno 1 >
VIA LIBERTÀ n. 9 Piano ST - FT

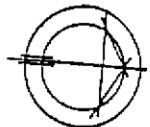


animetria di u.i.u. in Comune di CAREZZANO via Libertà civ. 9



PIANTA PIANO TERRA
H = mt. 6,00

ORIENTAMENTO



SCALA DI 1: 200

Catasto dei Fabbricati - Situazione al 12/01/2024 - Comune di CAREZZANO (PZ69) - Foglio 6 - Particella 185 - Subalterno 2 - VIA LIBERTÀ n. 9 Piano T

Ultima planimetria in atti
dichiarazione di N.C.



Compilata dal **Geometra**
Moro Claudio

Data: 04/11/1989 - Data: 12/01/2024 - n. 1266/010 - Richiedente: CRBNDR72S14E205T
Totale schede: 1 - Formato di acquisizione: A4(210x297) - stampa richiesto: A4(210x297)

RISERVATO ALL'UFFICIO

Identificativi catastali

Iscritto all'albo de **Geom.**



