

**Agenzia del Territorio  
CATASTO FABBRICATI  
Ufficio Provinciale di  
Pavia**

Dichiarazione protocollo n. PV0185144  
Planimetria di u.i.u. in Comune di Dorno  
Via Gabba Carlo Francesco

civ. 5

Identificativi Catastali:  
Sezione:  
Foglio: 22  
Particella: 982  
Subalterno: 2

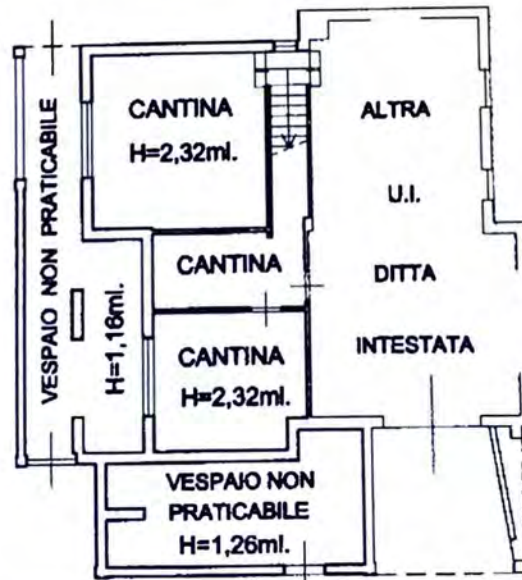
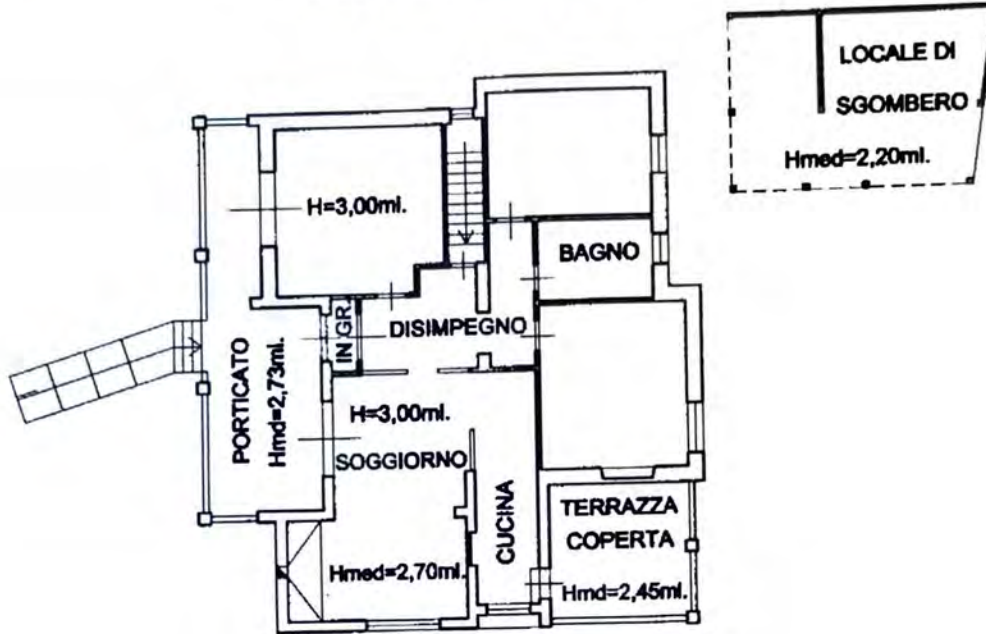
Compilata da:  
Lombardi Stefano  
Iscritto all'albo:  
Architetti  
Prov. Pavia

N. 549

Scheda n. 1

Scala 1:200

### PIANO TERRENO



### PIANO SOTTERRANEO PRIMO



Catasto dei Fabbricati - Situazione al 10/09/2024 - Comune di DORNO (348) - < Foglio 22 Particella 982 Subalterno 2 >  
VIA CARLO FRANCESCO GABBA n. 5 Piano T-S1

Dichiarazione protocollo n. PV0185144 del 18/10/2006

Planimetria di u.i.u. in Comune di Dorno

Via Gabba Carlo Francesco

civ. 5

**Agenzia del Territorio  
CATASTO FABBRICATI  
Ufficio Provinciale di  
Pavia**

Identificativi Catastali:

Sezione:

Foglio: 22

Particella: 982

Subalterno: 3

Compilata da:  
Lombardi Stefano

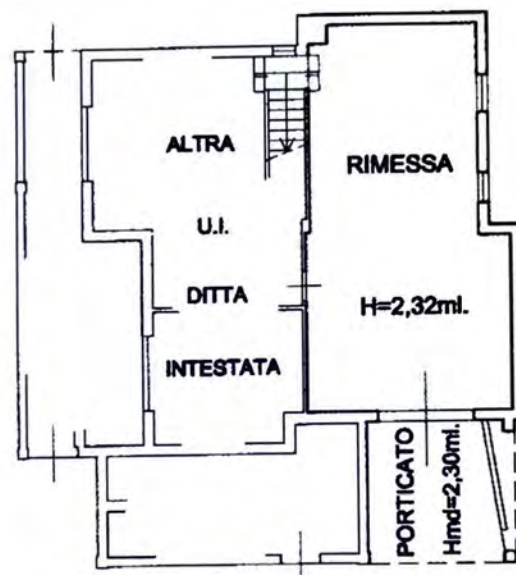
Iscritto all'albo:  
Architetti

Prov. Pavia

N. 549

Scheda n. 1

Scala 1:200



**PIANO SOTTERRANEO PRIMO**

