

ALL. 7

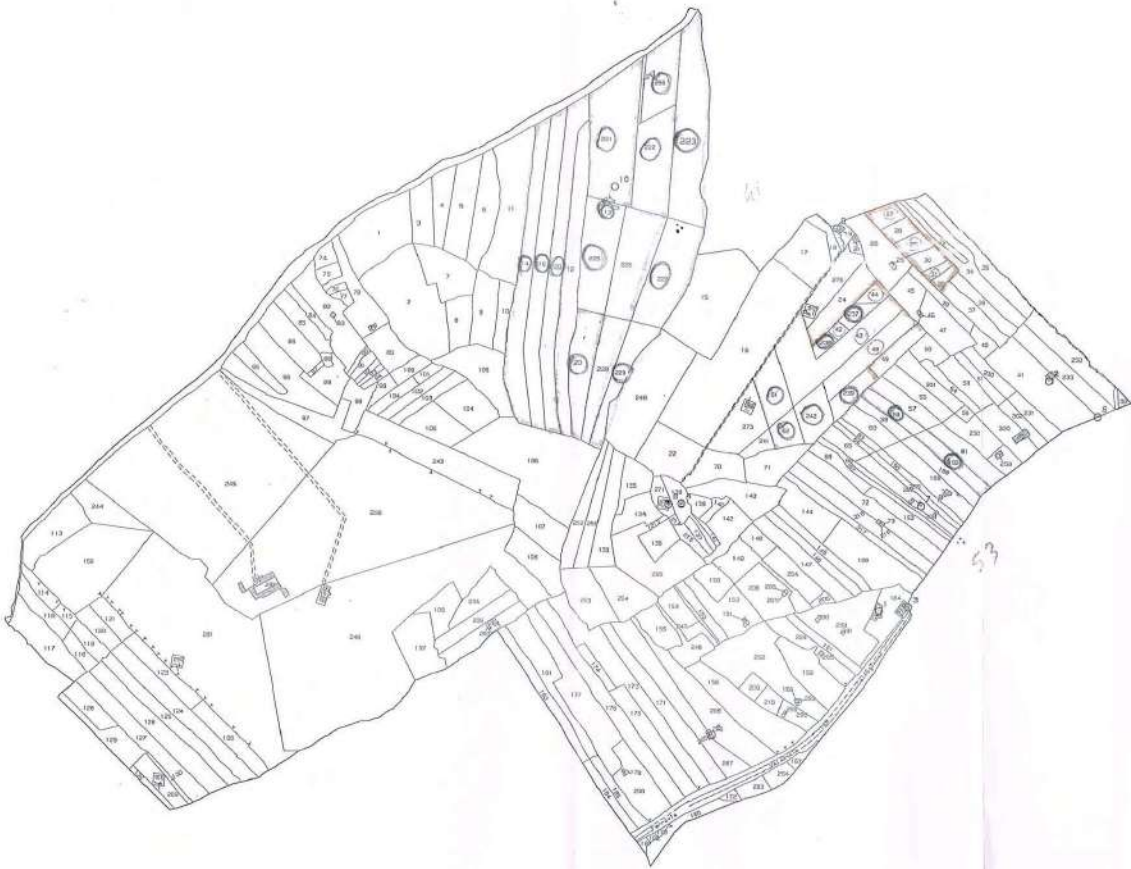
C BA 212A - Porto SALVO



N=1:2000

AU.8

C.DA CHIUSA



N=1:100

B-6000

Firmato Da: REGALBUTO CARMELA Emesso Da: ARUBAPEC S.P.A. NG CA 3 SerI9#: 204c74f150708b796341b1557a20941

20-Ma-2014 20.04  
Prot. n. 1016472/2014

Scala originale: 1:2000  
Dimensione cartice: 1340.000 x 1380.000 metri

Comune: MILITELLO I V D CATANIA  
Foglio: 44

ALL. 9

C DA GARITA



N=500

Comune: MILITELLO I V D CATANIA  
Foglio: 41  
Dimensione cartice: 1440.000 x 1300.000 metri  
Scala cartice: 1:2000  
Prot. n. 7320289/2034

ALLEGATO <sup>va</sup>B<sup>na</sup> ALL'ATTC  
Ripertorio N. 5363

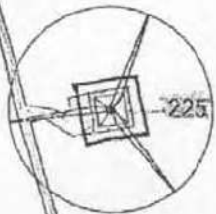
88

# Militello Foglio 41

ML 11

224

[REDACTED]



170

41

□ DIRITTO DI SUPERFICIE

ML 10

226

152

17

18

19

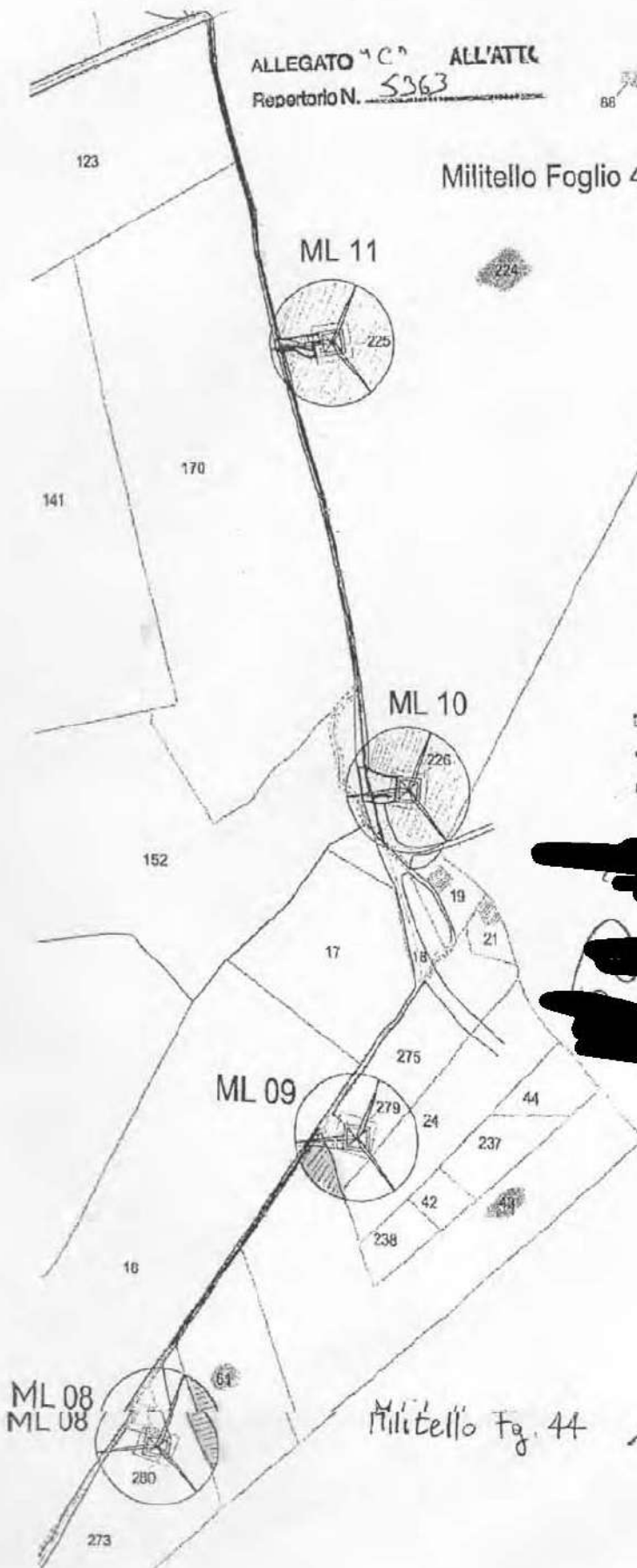
21



ALLEGATO "C" ALL'ATTO  
Repertorio N. 5363

88

Militello Foglio 41



- ..... SERVIZI DI PASSAGGIO
- ===== SERVIZI DI USUFRUTTO
- SERVIZI DI CAVIDOTTO
- SERVIZI DI DEPOSITO/STAZIONE

[REDACTED]

[REDACTED]

[REDACTED]

Militello Fog. 44



Data: 15/11/2013 - n. T42924 - Richiedente: [REDACTED]

Agenzia del Territorio  
**CATASTO FABBRICATI**  
Ufficio Provinciale di  
Catania

Dichiarazione protocollo n. CT0298201 del 25/06/2008

Planimetria di u.i.u. in Comune di Militello In Val Di Catan

Contrada Santa Croce

civ. SNC

Identificativi Catastali:

Sezione:

Foglio: 41

Particella: 225

Subalterno:

Compilata da:

Nastasi Antonino

Iscritto all'albo:

Geometri

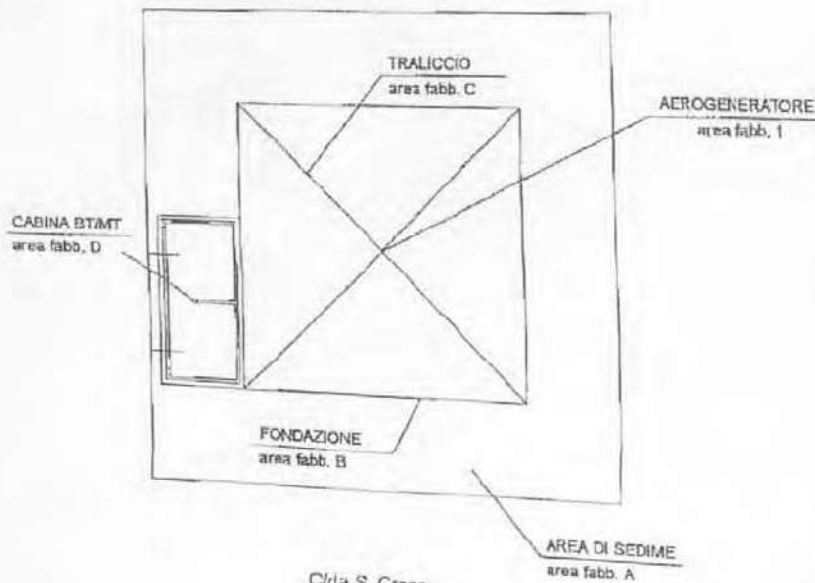
Prov. Siracusa

N. 1500

Scheda n. 1

Scala 1:200

ALLEGATO n° 5° ALL'ATTO  
Repertorio N. 5363



Cida S. Croce

**PIANO TERRA**

H=mt. 2,45

Comune di Militello In Val Di Catania - Contrada Santa Croce SNC piano: T; - Foglio: 41 - Particella: 225 - Subalterno: 0

Ultima planimetria in atti

Data: 15/11/2013 - n. T42924 - Richiedente: [REDACTED]

Scale schede: 1 - Formato di acquisizione: A4(210x297) - Formato stampa richiesto: A4(210x297)

Data: 15/11/2013 - n. T42925 - Richiedente [redacted]

Agenzia del Territorio  
**CATASTO FABBRICATI**  
Ufficio Provinciale di  
Catania

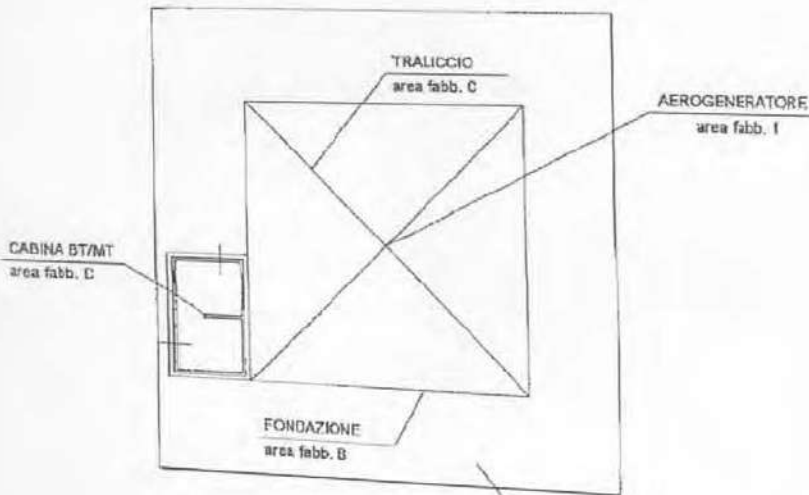
Dichiarazione protocoFab n. C10298201 del 25/06/2008  
Planimetria di u.i.u. in Comune di Militello In Val Di Catan  
Contrada Santa Croce div. SNC

Identificativi Catastali:  
Sezione:  
Foglio: 41  
Particella: 226  
Subalterno:

Compilata da:  
Nastasi Antonino  
Isoritto all'albo:  
Geometri  
Prov. Siracusa N. 1500

Boheda n. 1 Scala 1:200

ALLEGATO <sup>42</sup> ALL'ATTO  
Repertorio N. 5363



10 metri

C/da S. Croce

**PIANO TERRA**

Impr. 245

[Redacted signature and stamp area]

Catasto Fabbricati - Situazione al 15/11/2013 - Comune di Militello In Val Di Catania (2205) - Foglio 41 - Particella 226 - Subalterno 1 - Contrada Santa Croce SNC piano: 1;

Ultima planimetria in atti

Data: 15/11/2013 - n. T42925 - Richiedente [redacted]

Formato schede: 1 - Formato di acquisizione: A4(210x297) - Formato stampa richiesto: A4(210x297)