

MODULARIO
a.r.n. 497



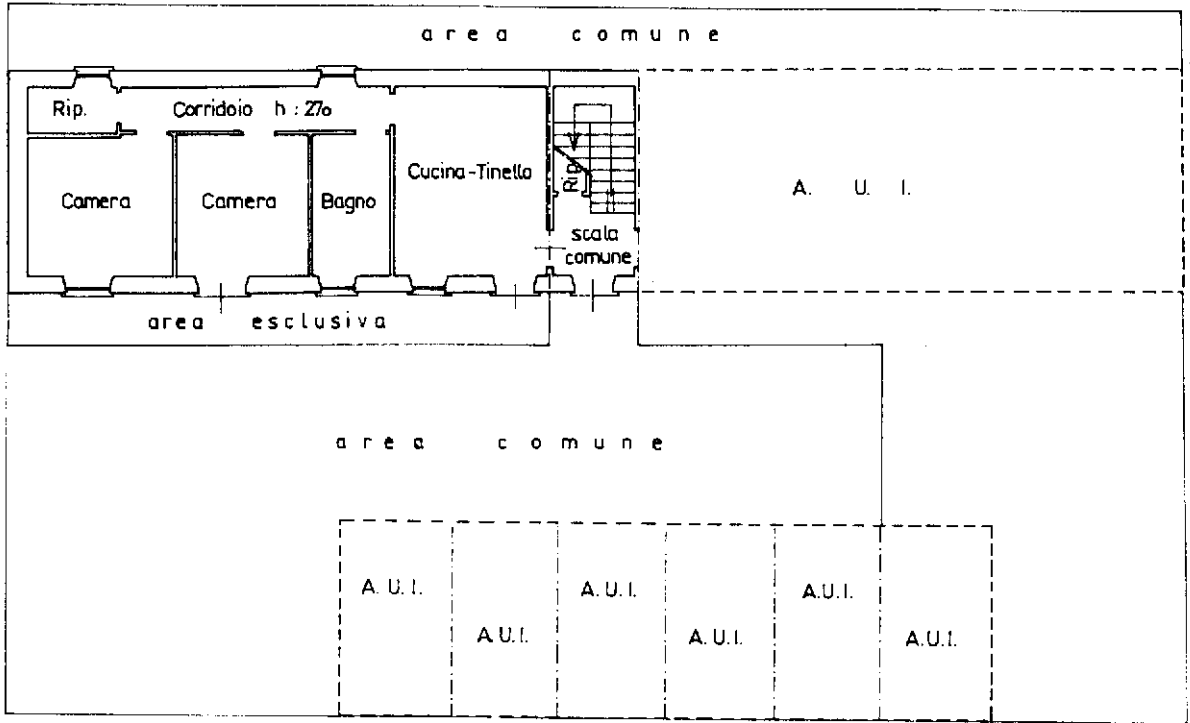
MINISTERO DELLE FINANZE
DIPARTIMENTO DEL TERRITORIO
CATASTO EDILIZIO URBANO (RDL 13-4-1939, n. 652)

MOD. BN (CEU)

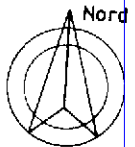
LIRE
200

Planimetria di u.i.u. in Comune di ARSAGO SEPRIO via C. Cattaneo civ. 13

piano TERRA



ORIENTAMENTO



SCALA DI 1:200

Dichiarazione di N.C.
Denuncia di variazione

Compilata dal Geom. CACCARO Andreino
(Titolo, cognome e nome)

RISERVATO ALL'UFFICIO

Ultima planimetria in atti

Identificativi catastali

Iscritto all'albo dei Geometri

Data presentazione: 20/03/2001 - Data: 28/08/2024 - n. T199931 - Richiedente: PNTMSM69H22I819H

Totale sezioni: 5235 - Formato di acquisizione: A4 - Formato stampa richiesto: A4(210x297)

n. 5235 sub. 8


Varese

1897

13 MAR 2024

Firma

Andreino Caccaro



Catasto Fabbricati - Situazione al 28/08/2024 - Comune di ARSAGO SEPRIO(A441) - < Foglio 12 - Particella 5235 - Subalterno 8 >
Via C. CATTANEO n. 13 Piano T