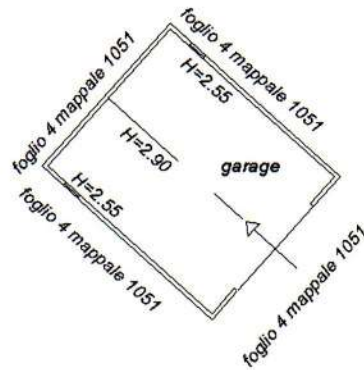


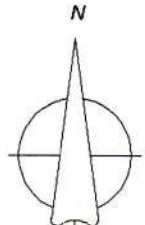
**Agenzia del Territorio  
CATASTO FABBRICATI  
Ufficio Provinciale di  
Macerata**

Dichiarazione protocollo n. MC0109189 del 27/04/2011	
Planimetria di u.i.u. in Comune di Poggio San Vicino	
Localita' Cerqueto civ. SNC	
Identificativi Catastali:	Compilata da: Morettini Giuliano
Sezione:	Iscritto all'albo: Geometri
Foglio: 4	Prov. Ancona
Particella: 1052	N. 2000
Subalterno:	

Scheda n. 1 Scala 1:200



PIANO TERRA



**Agenzia del Territorio  
CATASTO FABBRICATI  
Ufficio Provinciale di  
Macerata**

Dichiarazione protocollo n. MC0129459 del 07/07/2009

Planimetria di u.i.u. in Comune di Poggio San Vicino

Localita' Cerqueto

civ. SNC

Identificativi Catastali:

Sezione:

Foglio: 4

Particella: 150

Subalterno:

Compilata da:

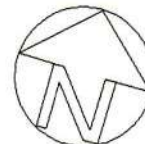
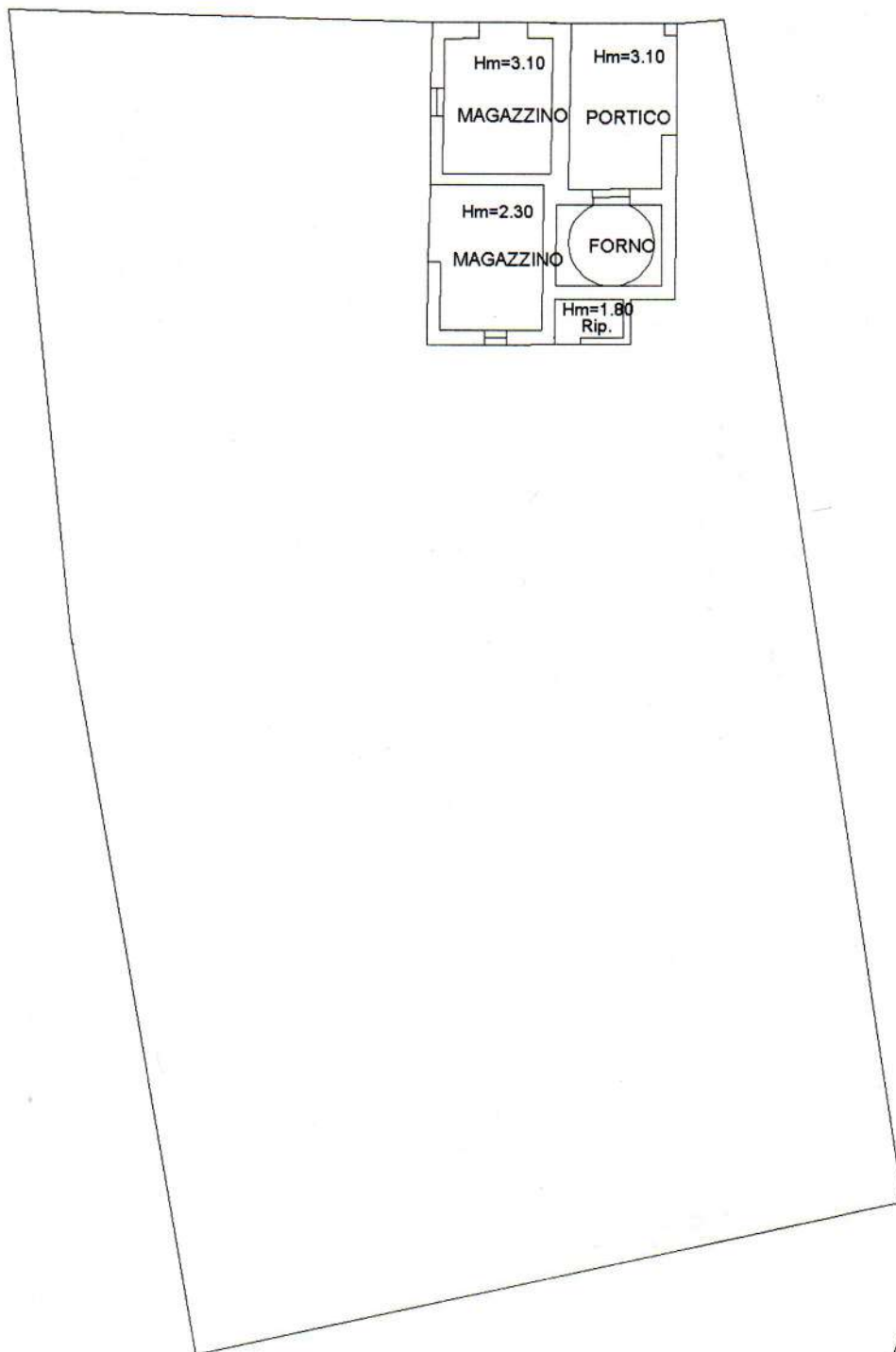
Iscritto all'albo:  
Ingegneri

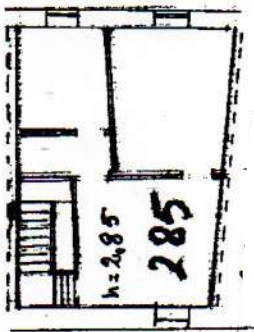
Prov. Macerata

N.

Scheda n. 1

Scala 1:200





fo. II

ORIENTAMENTO



SCALA DI 1:200

LOCALITA' CERQUETO Piano T. 1-2

SPAZIO RISERVATO PER LE ANNOTAZIONI D'UFFICIO

DATA 27 APR 1972

PROT. N° 3/B

3/B

F.h N 139.662/6.

2

Compilata dal Geom. <sup>(Titolo, nome e cognome)</sup> **Giuseppe Castelli**  
 Iscritto all'Albo dei Geometri di Caserta  
 della Provincia di **Macerata**  
 DATA **20-4-1972**  
 Firma: *Giuseppe Castelli*

ISTITUTO POLIGRAFICO DELLO STATO

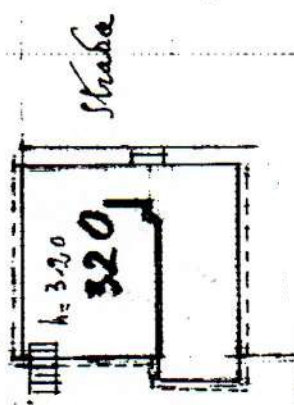
Lire 20

DIREZIONE GENERALE DEL CATASTO E DEI SERVIZI TECNICI ERARIALI

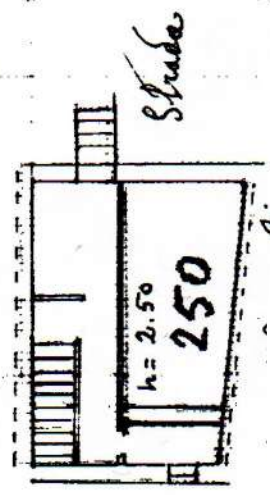
NUOVO CATASTO EDILIZIO URBANO

Planimetria dell'immobile situato nel Comune di Poggio S. Vicino Via Lt. Cerquetto Civ. P. S. n. 659

Ditta ... li ... Allegata alla dichiarazione presentata all'Ufficio Tecnico Erariale di Macerata



p. II



p. I