

**Agenzia del Territorio  
CATASTO FABBRICATI  
Ufficio Provinciale di  
Prato**

Dichiarazione protocollo n. PO0042002 del 14/05/2012

Planimetria di u.i.u. in Comune di Cantagallo

Via Bologna

civ. 157

Identificativi Catastali:

Sezione:

Foglio: 61

Particella: 389

Subalterno: 504

iscritto all'abbo.  
Geometri

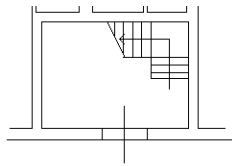
Prov. Firenze

N. 4799

Scheda n. 1

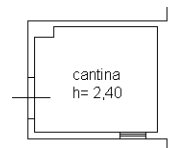
Scala 1:200

PIANO TERRA

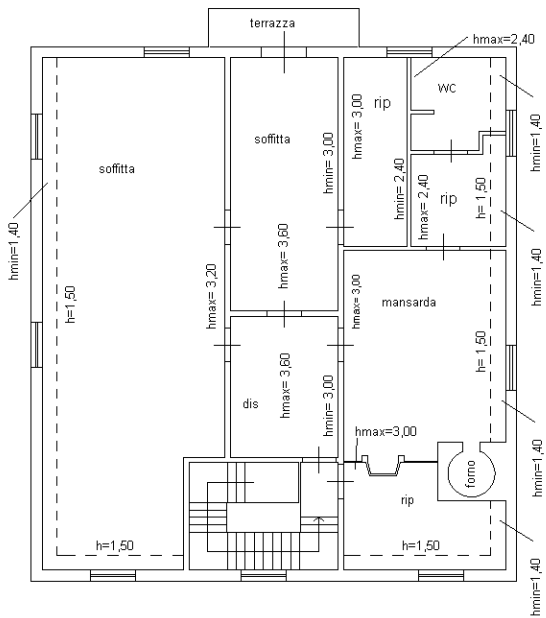


VIA BOLOGNA

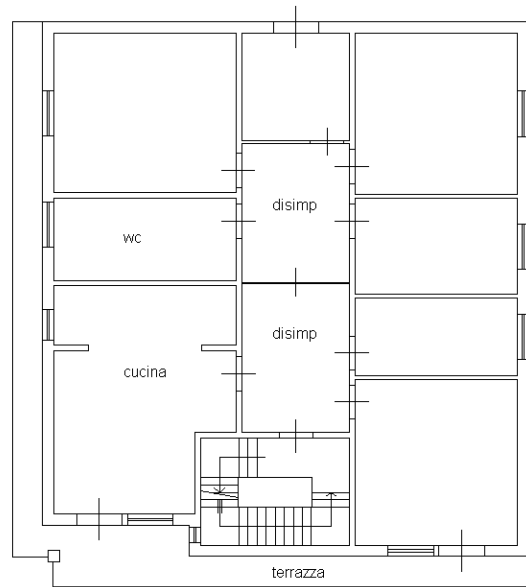
PIANO TERRA



PIANO SECONDO



PIANO PRIMO  
h= 3,00



Ultima planimetria in atti

Agenzia del Territorio  
**CATASTO FABBRICATI**  
Ufficio provinciale di Prato

<b>ELABORATO PLANIMETRICO</b>	Compilato	Iscritto all'albo: Geometri	Prov. Firenze	N. 4799
Comune di Cantagallo	Sezione: Foglio: 61	Particella: 389	Proprietà n. 14/05/2012 del	
Dimostrazione grafica dei subalterni		Tipo Mappale n. 8511 del 01/02/2012 Scala 1 : 200		

Ultima planimetria in atti

