

**Agenzia del Territorio
CATASTO FABBRICATI
Ufficio Provinciale di
Bergamo**

Dichiarazione protocollo n. BG0181651 del 04/09/2006

Planimetria di u.i.u. in Comune di Rota D'imagna

Via Pendizzo

civ. SN

Identificativi Catastali:

Sezione: RF

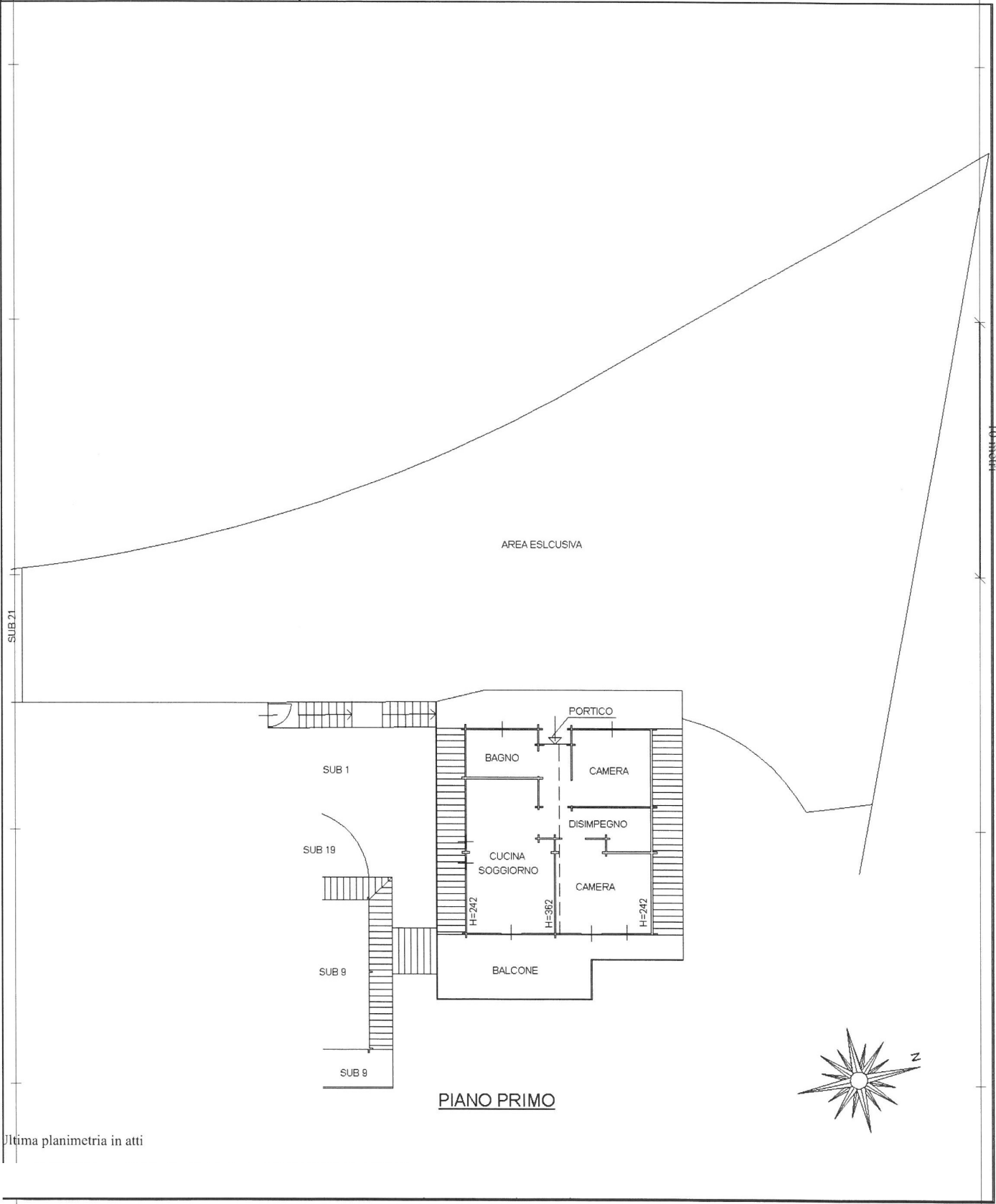
Foglio: 3

Particella: 3910

Subalterno: 10

Scheda n. 1

Scala 1:200



Ultima planimetria in atti

Catasto dei Fabbricati - Situazione al 10/07/2024 - Comune di ROTA D'IMAGNA(H584) - < Sez. urbana RF - Foglio 3 - Particella 3910 - Subalterno 10 >
LOCALITA' PENDIZZO n. CIV. SN n. 1

**Agenzia del Territorio
CATASTO FABBRICATI
Ufficio Provinciale di
Bergamo**

Dichiarazione protocollo n. BG0181651 del 04/09/2006

Planimetria di u.i.u. in Comune di Rota D'Imagna

Via Pendezzo

civ. SN

Identificativi Catastali:

Sezione: RF

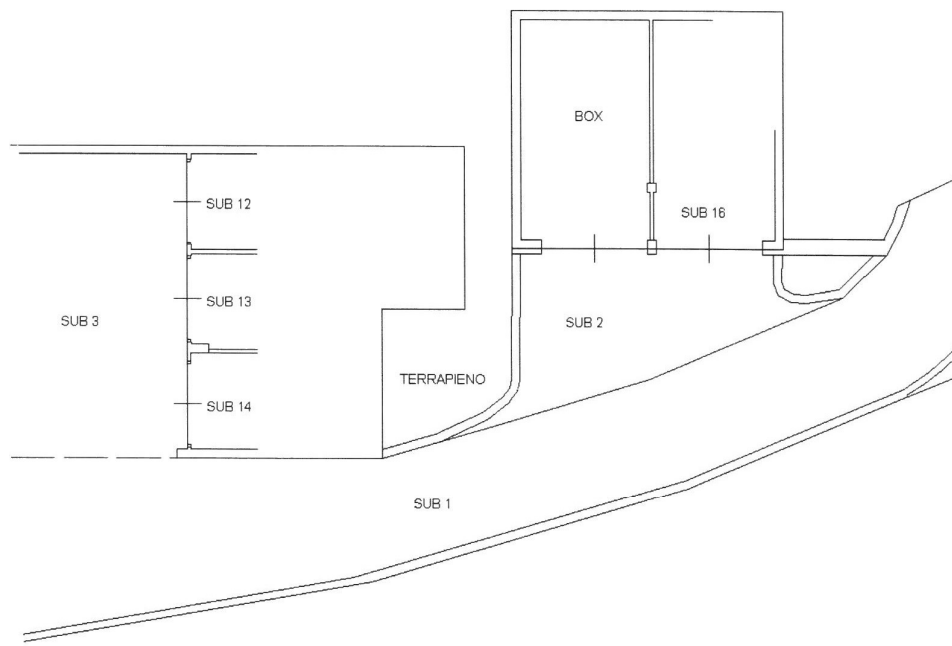
Foglio: 3

Particella: 3910


Subalterno: 15

Scheda n. 1

Scala 1:200



PIANO INTERRATO H=230



Ultima planimetria in atti