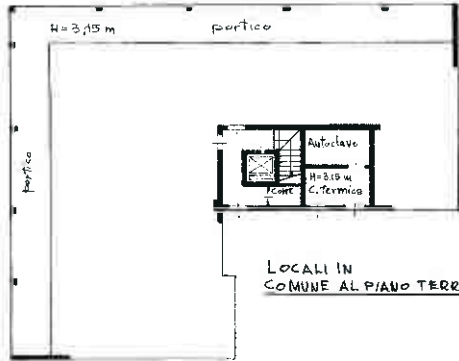




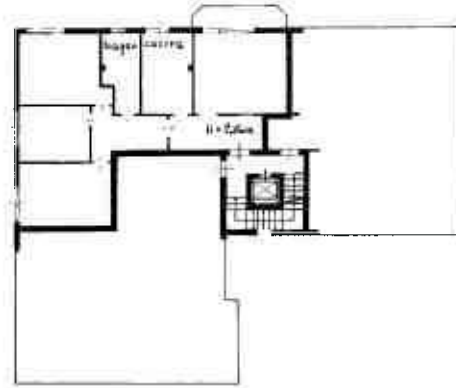
MINISTERO DELLE FINANZE
DIREZIONE GENERALE DEL CATASTO E DEI SERVIZI TECNICI ERARIALI
NUOVO CATASTO EDILIZIO URBANO

Mod. A (Nuovo Catasto Edilizio Urbano)

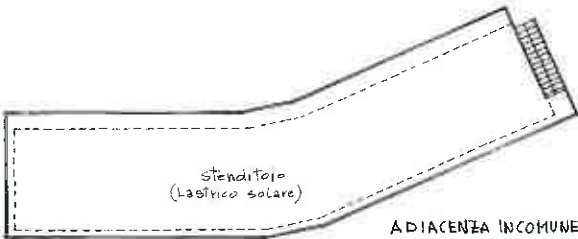
Planimetria dell'immobile situato nel Comune di CARBONERA Via Don G. Minzoni
Data [REDACTED]
Allegata alla dichiarazione presentata all'Ufficio Tecnico Erariale di TREVISO Scheda N.°



Comune di CARBONERA
sez D - foglio III
mapp. n° 26/a



ALLOGGIO
PIANO PRIMO



ADIACENZA IN COMUNE



ADIACENZA PIANO TERRA



LOCALI COMUNI
AL QUARTO PIANO

ORIENTAMENTO



SCALA DI 1:200

SPAZIO RISERVATO PER LE ANNOTAZIONI D'UFFICIO

DATA
PROT. N°

D-3
26
4

Compilata dal Geom. Giovanni
(Firma, nome e cognome del scrivano)

BONINO

Iscritto all'Albo dei Geometri

di TREVISO



U. E. P. - TREVISO

10 metri