


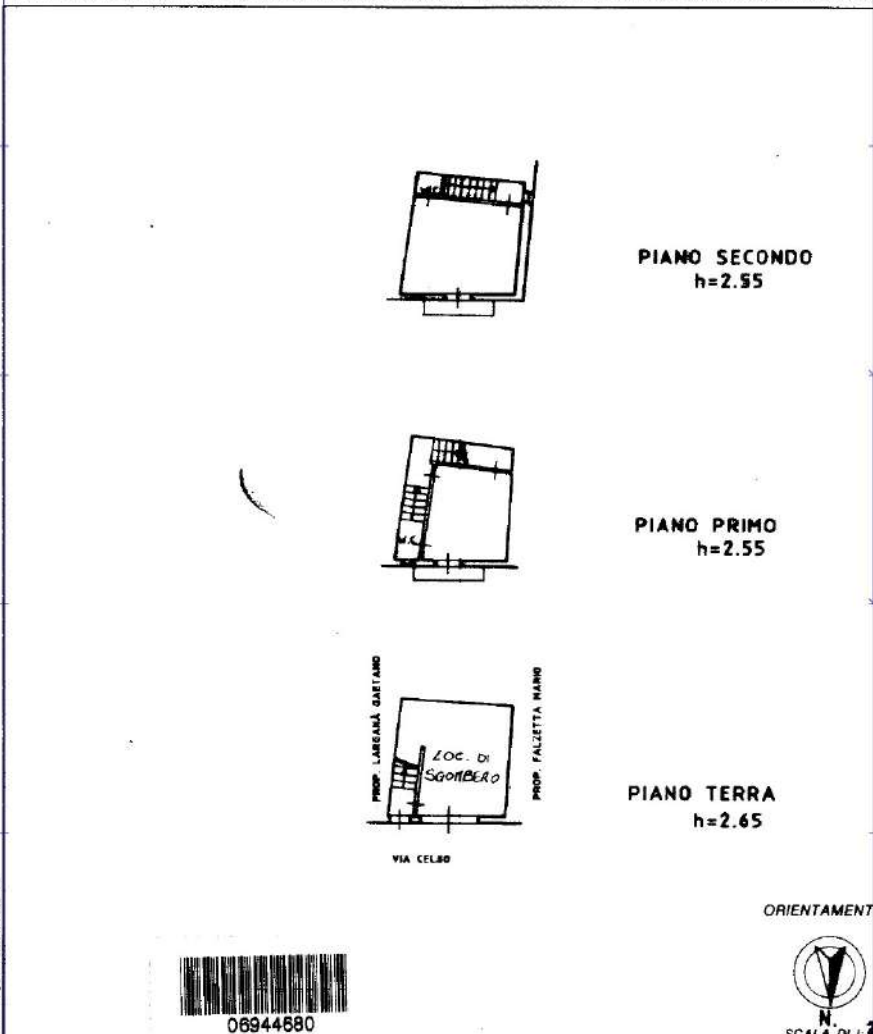

TRIBUNALE DI ENNA
ESPROPRIAZIONE IMMOBILIARE POST L.80 R.G.E. 5/2020
GIUDICE DOTT. [REDACTED]

CONTRO
[REDACTED]

ALLEGATO "F"

PLANIMETRIA CATASTALE

Data presentazione: 09/06/1999 - Data: 17/06/2020 - n. T287242 - Richiedente:

MODULARIO S. P. D. 487	 MINISTERO DELLE FINANZE DIPARTIMENTO DEL TERRITORIO CATASTO EDILIZIO URBANO (RDL 13-4-1938, n. 852)	MOD. BN (CEU) LIRE 200
Planimetria di u.i.u. in Comune di PIAZZA ARMERINA , via CELSO		Civ. 25/25
		
06944680		ORIENTAMENTO  SCALA DI 1:200
Dichiarazione di N.C. <input type="checkbox"/> Denuncia di variazione <input checked="" type="checkbox"/>	Compilata dal GEOMETRA [REDACTED] iscritto all'albo de I GEOMETRI DELLA PROV. DI ENNA n. 297 - F. P. 1999	RISERVATO ALL'UFFICIO 500600

Cat. n. 130/10 - Situazione al 17/06/2020 - Comune di **PIAZZA ARMERINA (G880)** - Foglio 130 - Particella 2142 - Subalterno 1 >
VIA CELSO n. 23 n. 25 piano T.1-2.