

**Agenzia del Territorio
CATASTO FABBRICATI
Ufficio Provinciale di
Vicenza**

Dichiarazione protocollo n. 000249908 del 27/08/2003

Planimetria di u.i.u. in Comune di Vicenza

Via Catalani Alfredo

civ.

Identificativi Catastali:

Sezione:
Foglio: 45
Particella: 1392
Subalterno: 131

Compilata da:
Donazzolo Alberto
Iscritto all'albo:
Architetti

Prov. Vicenza

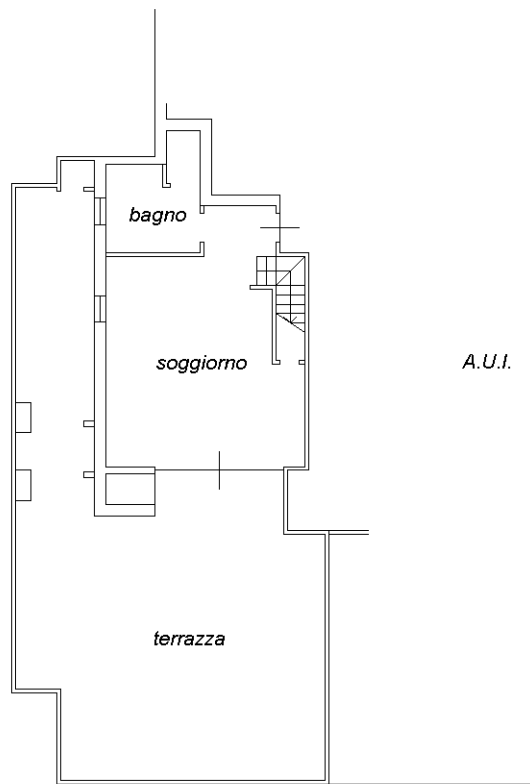
N. 783

Scheda n. 1

Scala 1:200

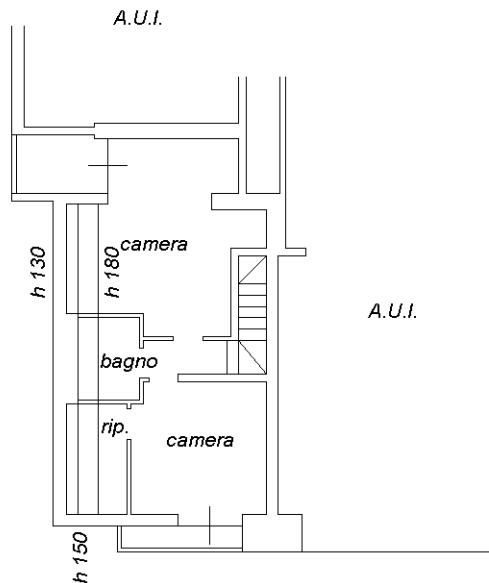
PIANTA PIANO SESTO

H = 2.70

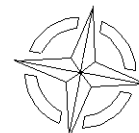


PIANTA PIANO SETTIMO

Hm = 2.40



NORD



Ultima planimetria in atti

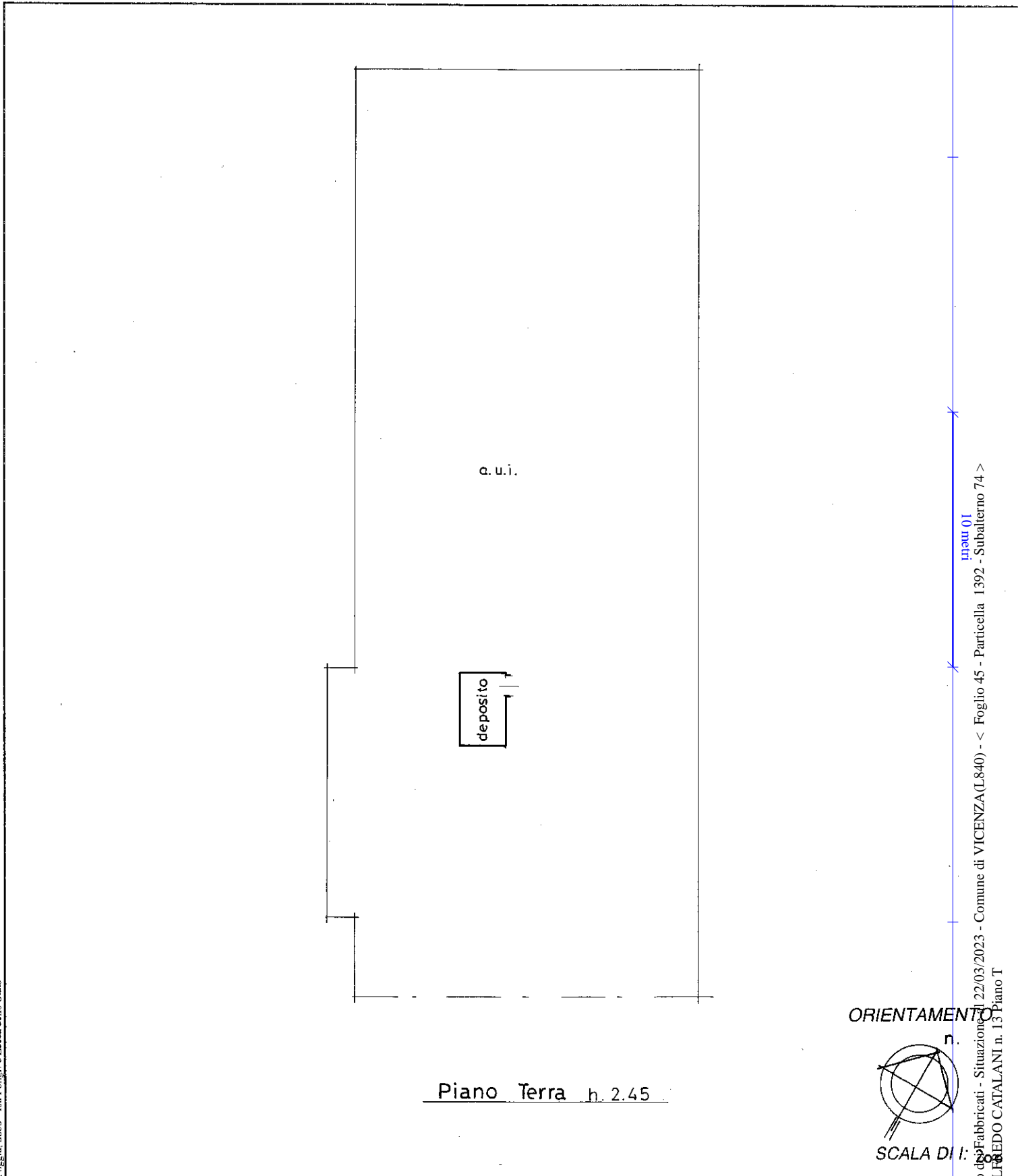
MODULARIO
F. Catasto 214



MINISTERO DELLE FINANZE
DIPARTIMENTO DEL TERRITORIO
CATASTO EDILIZIO URBANO (RD L. 13-4-1939, N. 652)

MOD. BN (CEU)

Planimetria di u.i.u. in Comune di VICENZA via A. Catalani civ. 13



Foggia, 2000 - Ist. Poligr. e Zecca dello Stato

Dichiarazione di N.C.

Denuncia di variazione

Ultima planimetria in atti

Identificativi catastali

Data presentazione: 06/04/2001 - Data: 22/03/2023 - n. T264372 - Richiedente: TMPGTN65R02B515T

Totale schede: 1 - Formato di acquisizione: A4 (210x297) - n. 1392 - sub. 74

Compilata dal l. ingegnere
(Titolo, cognome e nome)

POZZATO Enrico

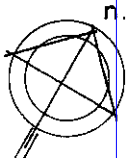
Isritto all'albo de gli ingegneri ing. Enrico Pozzato

data provincia di stampazione Vicenza A4 (210x297) 716

data 26-02-01 Firma [Signature] 716

RISERVATO ALL'UFFICIO

ORIENTAMENTO



SCALA DI 1:

Catasto dei Fabbricati - Situazione 22/03/2023 - Comune di VICENZA (L.840) - < Foglio 45 - Particella 1392 - Subalterno 74 > VIA ALFREDO CATALANI n. 13 Piano T

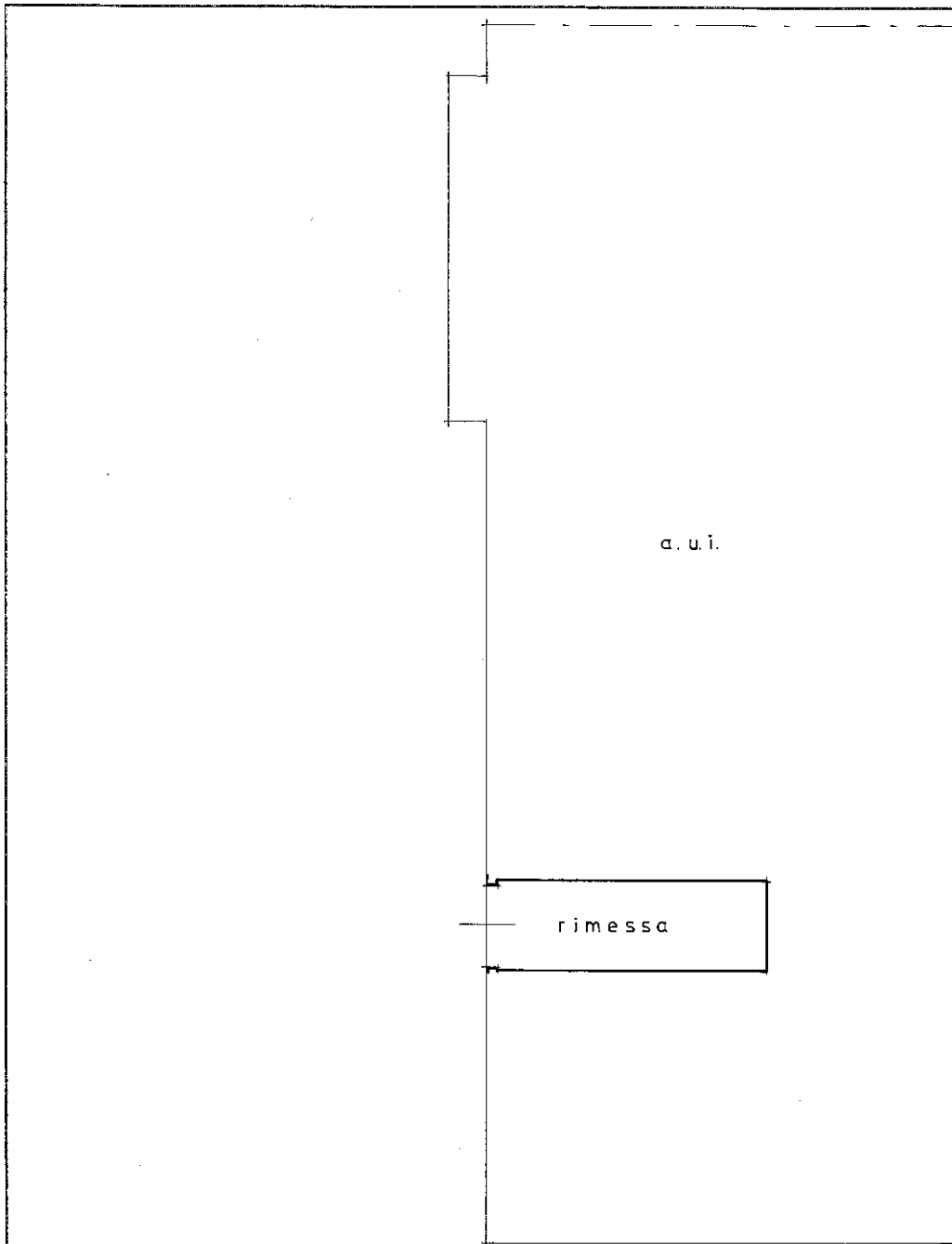
MODULARIO
F. Catasto 214



MINISTERO DELLE FINANZE
DIPARTIMENTO DEL TERRITORIO
CATASTO EDILIZIO URBANO (RDL 13-4-1939, N. 652)

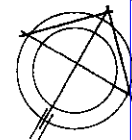
MOD. BN (CEU)

Planimetria di u.i.u. in Comune di VICENZA via A. Catalani civ. 13



Piano Terra h. 2.45

ORIENTAMENTO n.



SCALA DI 1:

Dichiarazione di N.C.
Denuncia di variazione

Compilata da l' ingegnere
POZZATO Enrico
(Titolo, cognome e nome)

RISERVATO ALL'UFFICIO

Ultima planimetria in atti
Data presentazione: 06/04/2001 - Data: 22/03/2023
Totale schede: 1 - Formato di acquisizione: A4 (210x297) - Formato stampato: A4 (210x297) 716
n. 1392 sub. 67

Scritto all'atto da gli ingegneri Enrico pozzato
della provincia di Vicenza
data 26.02.01 Firma [Signature]

Catasto dei Fabbricati - Situazione al 22/03/2023 - Comune di VICENZA (L.840) - < Foglio 45 - Particella 1392 - Subalterno 67 >
VIA ALFREDO CATALANI n. 13 Piano T



MODULARIO
F. Catasto 214



MINISTERO DELLE FINANZE
DIPARTIMENTO DEL TERRITORIO
CATASTO EDILIZIO URBANO (RDL 13-4-1939, N. 652)

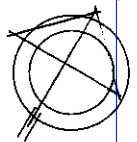
MOD. BN (CEU)

Planimetria di u.i.u. in Comune di VICENZA via A. Catalani civ. 13



Piano Terra

ORIENTAMENTO



SCALA DI 1:...

Foggia, 2000 - Ist. Poligr. e Zecca dello Stato

Catasto dei fabbricati - Situazione 22/03/2023 - Comune di VICENZA (L.840) - < Foglio 45 - Particella 1392 - Subalterno 29 >
VIA ALFREDO CATALANI n. 13 Piano T

Dichiarazione di N.C.
Denuncia di variazione

Compilata dal l'ingegnere
(Titolo, cognome e nome)
POZZATO Enrico

RISERVATO ALL'UFFICIO

Ultima planimetria in atti
Identificativi catastali

Iscritto all'albo degli ingegneri ing. Enrico Pozzato
della provincia di Vicenza

Data presentazione: 06/04/2001 - Data: 22/03/2023 - n. T264371 - Richiedente: TMPGTN65R02B515T
Totale schede: 1392 formato di acquisizione: A4 (210x297) e formato stampa richiesto: A4 (210x297) PZZ: R.F.C. 49M26 H829T

data 26-02-01 Firma [Signature] vicenza 710