



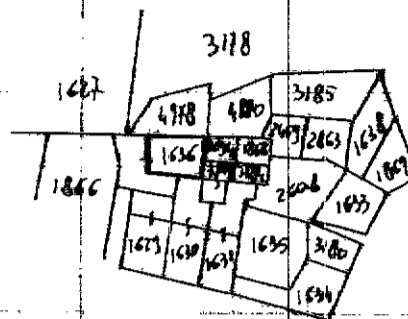
Lire
150

NUOVO CATASTO EDILIZIO URBANO

(R. DECRETO-LEGGE 18 APRILE 1950, N. 652)

Planimetria dell'immobile situato nel Comune di Adrara S. Martino Via Costa
Ditta Quadro dimostrativo per la suddivisione in subalterni
Allegata alla dichiarazione presentata all'Ufficio Tecnico Erariale di Bergamo

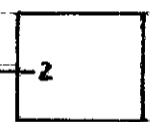
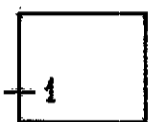
Tipo Mappale n° 106617 del 16/10/86



Estratto Mappale
Scala 1:1000

Ha 00 a 00 ca 90

Fg. 27
p.lla. 1636



Legenda

- Sub 1 Appartamento piano seminterrato
- Sub 2 Appartamento piano rialzato
- 3 Bene Comune Non Censibile (cortile)

ORIENTAMENTO



SCALA DI 1:500

SPAZIO RISERVATO PER LE ANNOTAZIONI D'UFFICIO

DATA
PROT. N°

Compilata dal ing. Gianbattista Savoldi
(Firma, nome e cognome del tecnico)
Iscritto all'Albo de Ingegneri n° 985
della Provincia di Bergamo
DATA 07-10-1986
Firma: [Signature]
Doc. Ing. GIANBATTISTA SAVOLDI
Via S. Martino 11 - 035 271428
SARANO 035 271428
C.F. SA 035 271428 Doc. Ing. n. 985