

MODULARIO
F. rig. rend. 497



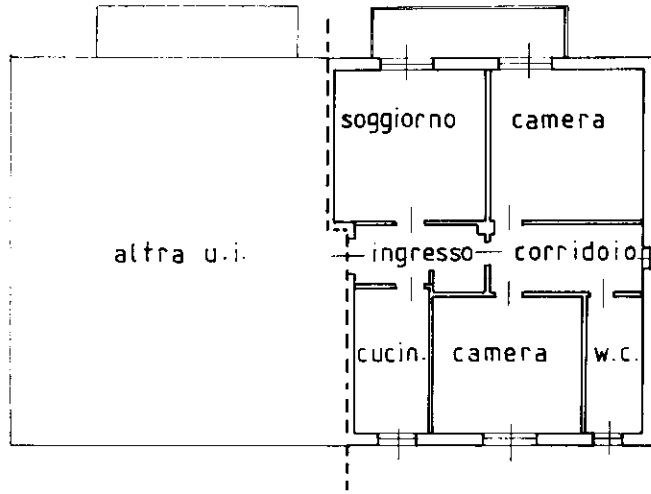
MINISTERO DELLE FINANZE
DIPARTIMENTO DEL TERRITORIO
CATASTO EDILIZIO URBANO (RDL 13-4-1939, n. 652)

MOD. **BN** (CEU)

LIRE
500

Planimetria di u.i.u. in Comune di VIGANO' via 24 MAGGIO civ. 32

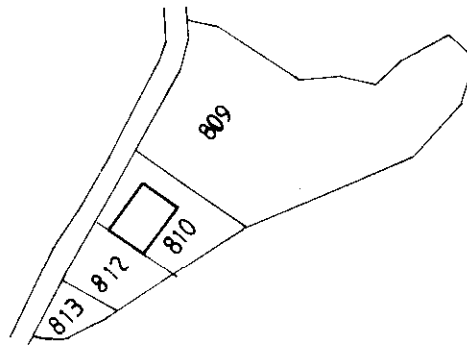
PIANO PRIMO H = 2,95



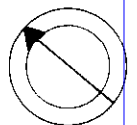
PIANO SEMINTERRATO H = 2,85



ESTRATTO DI MAPPA
SCALA 1:2.000



ORIENTAMENTO



SCALA DI 1:2000

Dichiarazione di N.C.
Ultima planimetria in atti

RISERVATO ALL'UFFICIO

Data presentazione: 26/09/1997 - Data: 05/12/2022
Totale schede: 4 - Formato di acquisizione: A

n. 810 sub. 705

Catasto dei Fabbricati - Situazione al 05/12/2022 - Comune di VIGANO' (L866) - < Foglio 2 - Particella 810 - Subalterno 705 >
L. n. 01
VIA 24 MAGGIO n. 66 Piano S1-1

MODULARIO
F. - Cat. S. T. - 315



MINISTERO DELLE FINANZE

MOD. B (Nuovo Catasto Edilizio Urbano)

DIREZIONE GENERALE DEL CATASTO E DEI SERVIZI TECNICI ERARIALI

Lire
20

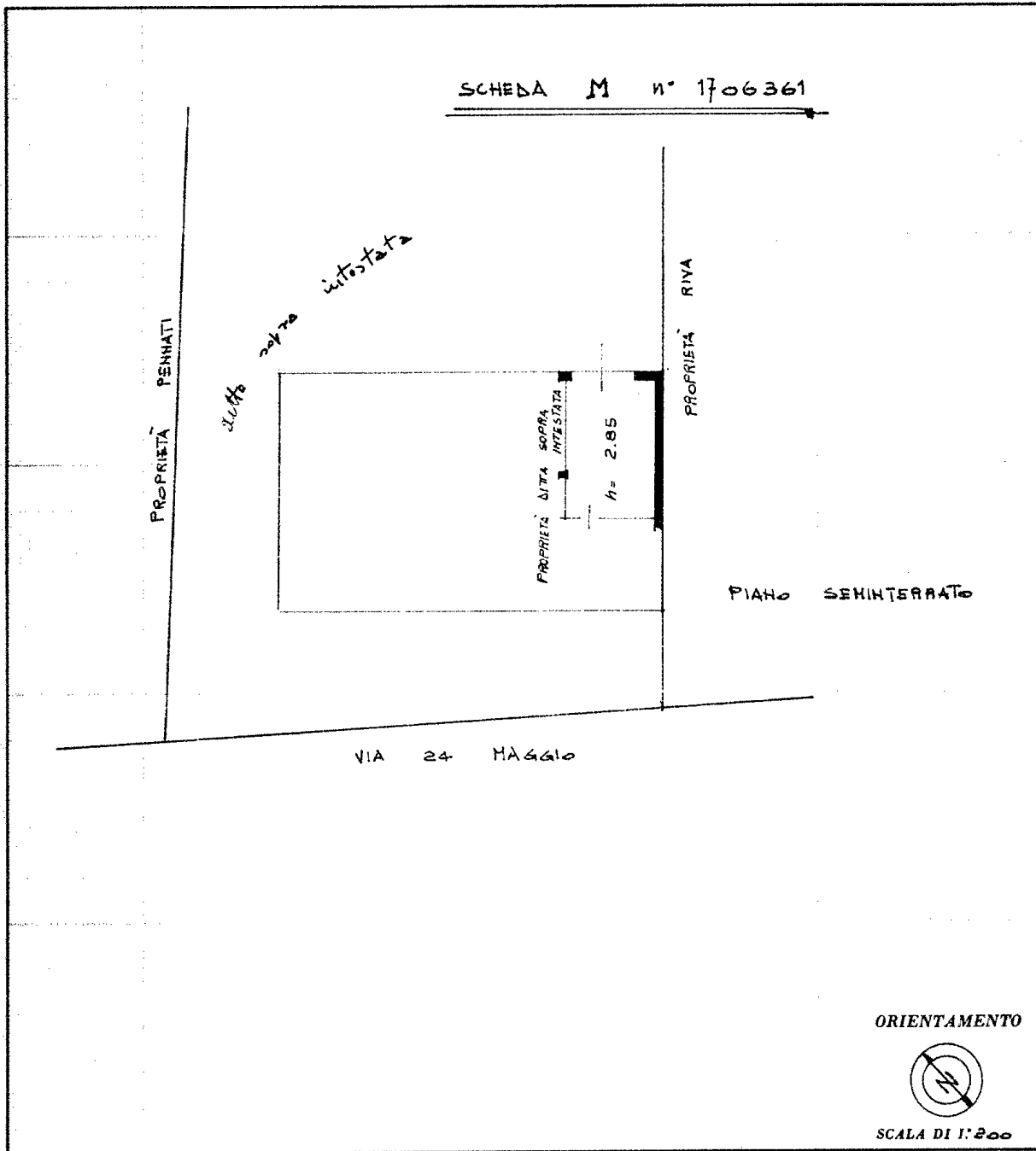
NUOVO CATASTO EDILIZIO URBANO

(R. DECRETO-LEGGE 13 APRILE 1939, N. 632)

Planimetria dell'immobile situato nel Comune di VIGANO Bz. Via 24 MAGGIO

Ditta

Allegata alla dichiarazione presentata all'Ufficio Tecnico Erariale di COMO



SPAZIO RISERVATO PER LE ANNOTAZIONI D'UFFICIO

DATA

PROT. N°

ISTITUTO GEOGRAFICO DELLO STATO