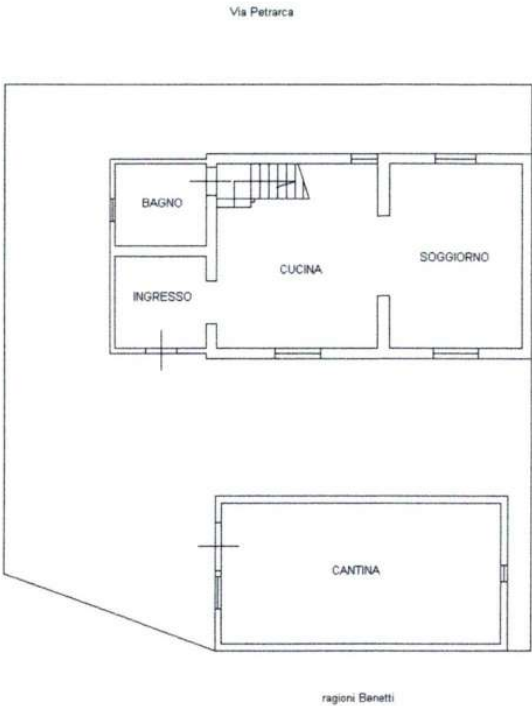


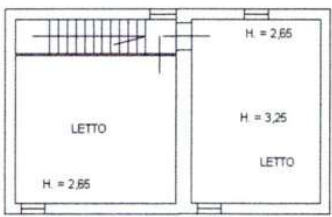
**Agenzia del Territorio
CATASTO FABBRICATI
Ufficio Provinciale di
Rovigo**

| | |
|--|-------------------------------------|
| Dichiarazione protocollo n. RO0115347 del 07/09/2011 | |
| Planimetria di u.i.u. in Comune di Ceregnano | |
| Via Francesco Petrarca | civ. 33 |
| Identificativi Catastali: | Compilata da: Andriotto Raffaele |
| Sezione: CE | Iscritto all'albo: Ingegneri |
| Foglio: 3 | Prov. Rovigo |
| Particella: 265 | N. 652 |
| Subalterno: | |

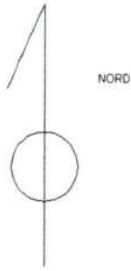
Scheda n. 1 Scala 1:200



PIANO TERRA
H = 2,50



PIANO PRIMO



Ultima planimetria in atti

Cat. n. 10 del 20/09/2024 - Situazione al 12/09/2024 - Comune di CEREGNANO (CV 300) - Foglio 3 - Particella 265 - Subalterno
 Firmato da ZAMBON GIULIANO - Ingegnere - CA FIRMA QUALIFICATA Serial#: 3a0e1e4d9e3e3e3e

