




ALLEGATO 1
Documentazione estratta c/o
ufficio tecnico comunale





Responsabile dell'Unità Operativa: Federico Bortolot
Responsabile del Procedimento: Federico Bortolot
Orari ufficio: lunedì 10 – 13; mercoledì 16 – 19; venerdì 10 – 13:30

Ufficio Tecnico – Tel 0422.600153 int. 3
Email: tecnico@comunebreda.it












Orari ufficio: lunedì 10 – 13; mercoledì 16 – 19; venerdì 10 – 13:30





Responsabile dell'Unità Operativa: Federico Bortolot
Responsabile del Procedimento: Federico Bortolot
Orari ufficio: lunedì 10 – 13; mercoledì 16 – 19; venerdì 10 – 13:30


Ufficio Tecnico – Tel 0422.600153 int. 3
Email: tecnico@comunebreda.it
















COMUNE DI ANNONE VENETO
Città Metropolitana di Venezia

UFFICIO TECNICO COMUNALE

Data 13/08/2024

MARCA DA BOLLO €16,00
 N°01230632826034 del
 03/08/2024

CERTIFICATO DI DESTINAZIONE URBANISTICA

(Art. 30, comma 3, D.P.R. 6 giugno 2001, n. 380)

IL RESPONSABILE DELL'UFFICIO TECNICO

- Visto l'art. 30, comma 3 del D.P.R. 6 giugno 2001 n. 380;
- Visto il Piano regolatore Generale approvato con D.G.R. n. 3148 in data 29/05/1992;
- Vista la variante parziale al P.R.G. n. 10 approvata con D.G.R. n. 1042 del 21/04/2009;
- Vista la delibera di Consiglio Comunale n. 2 del 14/01/2016 di presa d'atto dell'approvazione del Piano di Assetto del Territorio (PAT);
- Vista la Delibera di Consiglio Comunale n. 2 del 14/01/2016 di approvazione del P.I.;
- Vista la Delibera di Consiglio Comunale n. 5 del 28/04/2023 di approvazione della variante n. 3 al P.I.;
- Vista la delibera n. 3 del 21/12/2021 dell'Autorità di Bacino Distrettuale delle Alpi Orientali con cui veniva adottato il primo aggiornamento del Piano di Gestione del Rischio Alluvioni (P.G.R.A.);
- Visto il Decreto del Segretario Generale dell'Autorità di Bacino Distrettuale delle Alpi Orientali n. 8 del 11/01/2024, che aggiorna il Piano di Gestione del Rischio Alluvioni (P.G.R.A.) per alcuni Comuni tra cui Annone Veneto
- Vista la richiesta pervenuta in data 12/08/2024 con prot. n. 9829 dal sig. Nicoletti Andrea, con la quale si chiede il Certificato di Destinazione Urbanistica relativo all'area sita nel Comune di Annone Veneto al fg. 7, mapp. 105-314-319-354;

CERTIFICA

che le aree site in questo Comune, meglio identificata al catasto dei terreni al fg. 7, mapp. 105-314-319-354, sulla base delle risultanze degli atti in possesso dell'ufficio tecnico, ricade nel P.G.R.A. in zona bianca, come Pericolosità Idraulica, e zona bianca come Rischio Idraulico, e presenta destinazione urbanistica come di seguito riportata:

Fg.	Mapp.	ZONA P.I.	NORME DI ATTUAZIONE
			P.I. vigente
7	105-314-319-354	Zone C1 Limite centri abitati	Art. 20 Art. 16

Il presente atto non costituisce titolo, preconditione o altro impegno da parte dell'autorità comunale per le attività di cui all'art. 10 del D.P.R. 6 giugno 2001 n. 380.

Il responsabile dell'Ufficio Tecnico
 geom. Daniele Madiotto

Ai sensi della legge 12 novembre, 2011 n. 183 art. 15, c.2, "Il presente certificato non può essere prodotto agli organi della pubblica amministrazione o ai privati gestori di pubblici servizi".

