



N-855

E-500

1 Particella: 79

Comune: ORSICCIANO  
Pag. 130 / 3  
Dimensione cartaceo: 387.000 x 100.000 metri  
Scala originale: 1:1000  
30-Mar-2015 11:28  
Prot. n. 11600000/2015



Fotografia n. 1



Fotografia n. 2




Fotografia n. 3



Fotografia n. 4



Fotografia n. 5




Fotografia n. 6




Fotografia n. 7




Fotografia n. 8




Fotografia n. 9



Fotografia n. 10




Fotografia n. 11



Fotografia n. 12



Fotografia n. 13




Fotografia n. 14






Fotografia n. 15




Fotografia n. 16



Fotografia n. 17




Fotografia n. 18



Fotografia n. 19




Fotografia n. 20




Fotografia n. 21




Fotografia n. 22



Fotografia n. 23



Fotografia n. 24



Fotografia n. 25

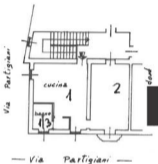


Fotografia n. 26



DIREZIONE GENERALE DEL CATASTO E DEI SISTEMI

## CATASTO EDILIZIO URBANO (RDL 13-4-1938, n. 652)

Planimetria di u.i.u. in Comune di BERGUGARDO via PARTIGIANI civ. 46PIANO PRIMO H=360

ORIENTAMENTO



SCALA DI 1:200

 Dichiarazione di N.C.   
 Denuncia di variazione 

 Compilata dal Geometra  
NURZIA VIRGILIO

 iscritta all'albo dei Geometri  
 della provincia di Milano n. 7362

RISERVATO ALL'UFFICIO

 7/7/92  
 2008 3342

Identificativi catastali

 n. XP 45

Data protocollazione: 23/07/1992 - Data: 18/08/1992

Totale schede: 1 - Formato di acquisizione: A4(210x297) - Formato stampa ristretto: A4(210x297)