

MODULARIO
F. rig. rend. 487



MINISTERO DELLE FINANZE
DIREZIONE GENERALE DEL CATASTO E DEI SS.TT.EE.
CATASTO EDILIZIO URBANO (RDL 13-4-1939, n. 652)

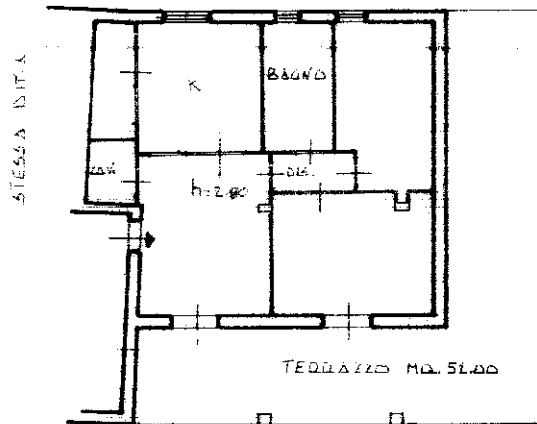
MOD. BN (CEU)

LIRE
250

Planimetria di u.i.u. in Comune di PIAZZA ARMERINA via VIA CACCIA civ.

1206
6615

AREA LIBERA STESSA DITTA



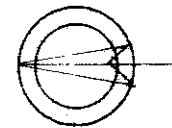
AREA LIBERA STESSA DITTA

PIANO III°



06855753

ORIENTAMENTO




SCALA DI 1:200

Dichiarazione di N.C.
Denuncia di variazione

Identificativi catastali
F. 130
n. 324 sub. 7

Compilata dal GEOMETRA
(Titolo, cognome e nome)
FAYATA WALTER
Iscritto all'albo dei GEOMETRI
della provincia di ENNA n. 2045
data 02/04/92 Firma [Signature]



RISERVATO ALL'UFFICIO
6615/7
10 APR 1992

MODULARIO
F. fig. rend. 497

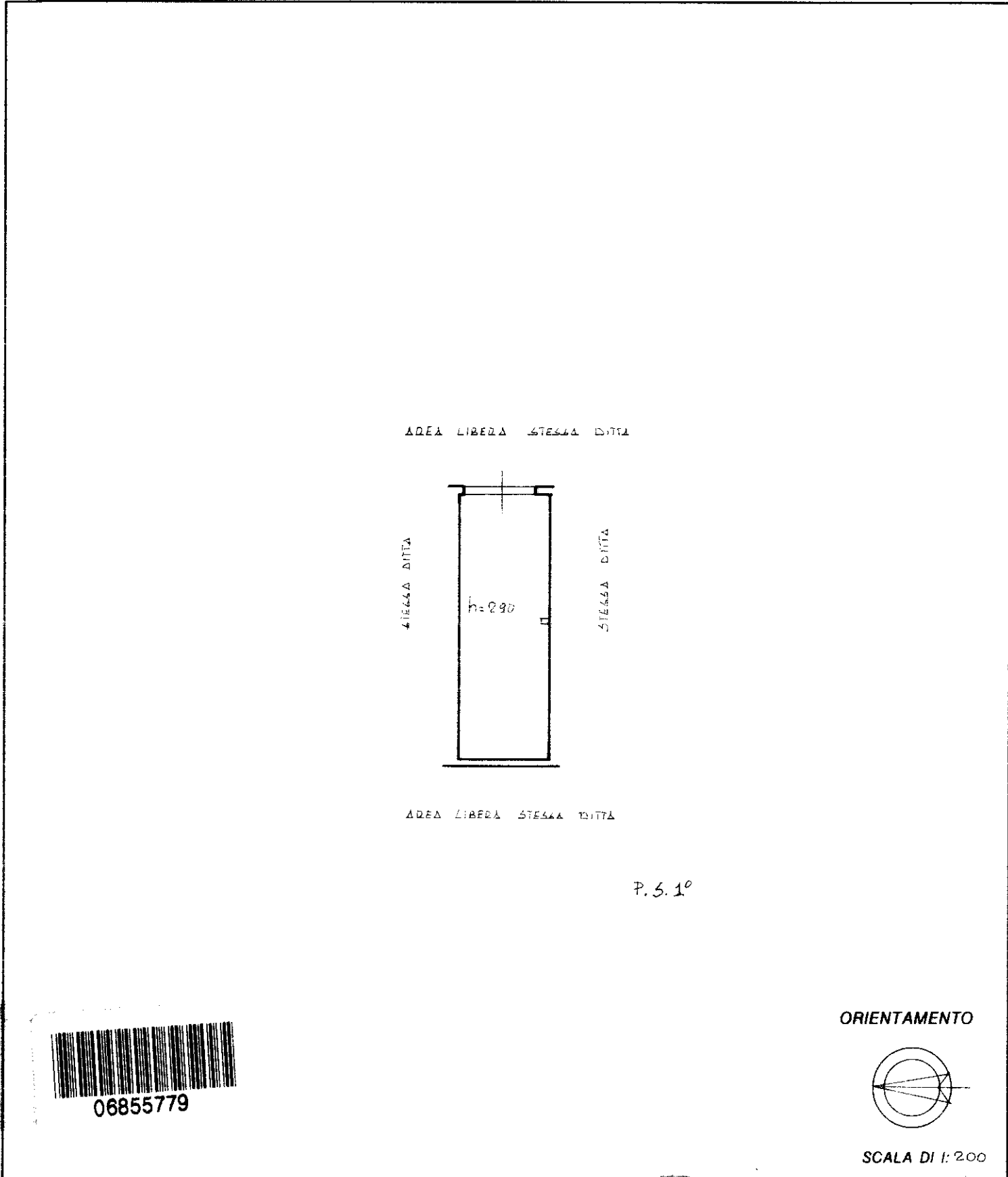


MINISTERO DELLE FINANZE
DIREZIONE GENERALE DEL CATASTO E DEI SS.TT.EE.
CATASTO EDILIZIO URBANO (RDL 13-4-1939, n. 652)

MOD. **BN** (CEU)

LIRE
350

Planimetria di u.i.u. in Comune di PIAZZA ARMERINA via LIDA LIZZONA civ.....



Roma - Istituto Poligrafico e Zecca dello Stato - P.V.

Dichiarazione di <input checked="" type="checkbox"/> N.C. Denuncia di variazione <input type="checkbox"/>	Compilata dal <u>GEOMETRA</u> (Titolo, cognome e nome) <u>FAVATA WALTER</u>	RISERVATO ALL'UFFICIO
Identificativi catastali F. <u>138</u> n. <u>324</u> sub. <u>9</u>	Iscritto all'albo dei <u>GEOMETRI</u> della provincia di <u>ENNA</u> n. <u>2045</u> data <u>02/04/92</u> Firma <u>[Signature]</u>	<u>664/9</u>