

MODULARIO  
F. rig. rend. 487

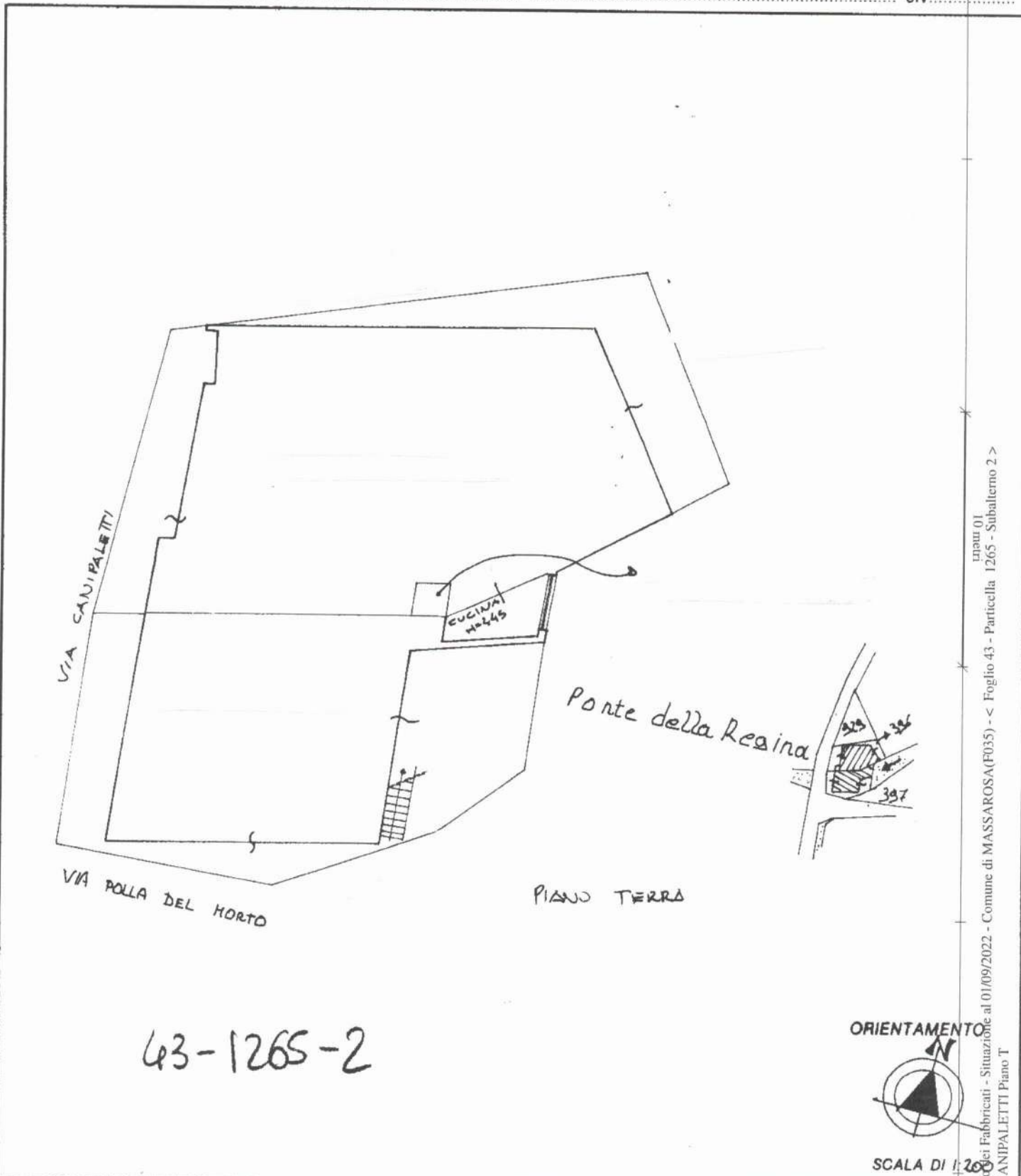


MINISTERO DELLE FINANZE  
DIREZIONE GENERALE DEL CATASTO E DEI SS.TT.EE.  
**CATASTO EDILIZIO URBANO** (RDL 13-4-1939, n. 652)

MOD. BN (CEU)

LIRE  
250

Planimetria di u.i.u. in Comune di MASSAROSA via CANIPALETTI civ. ....



Inn. 01  
Catasto dei Fabbricati - Situazione al 01/09/2022 - Comune di MASSAROSA (F035) - < Foglio 43 - Particella 1265 - Subalterno 2 >  
VIA CANIPALETTI Piano T

Dichiarazione di N.C. <input checked="" type="checkbox"/> Ultima <b>Denuncia di variazione</b> <input type="checkbox"/>		Compilata dal [redacted] <small>(Titolo, cognome e nome)</small>	RISERVATO ALL'UFFICIO 2569 15 DIC. 1993
Data presentazione: 15/12/1993 - Data: 01/09/2022 - n. 166561 - Richiedente: [redacted] Totale schede: 43 - Formato di acquisizione: A4(210x297) - Formato stampa richiesto: A4(210x297)		della provincia di [redacted] data 08/11/1993 Firma [redacted]	

Banco Istituto Poligrafico e Zecca dello Stato - P.V.

MODULARIO  
a r.r. n. 487



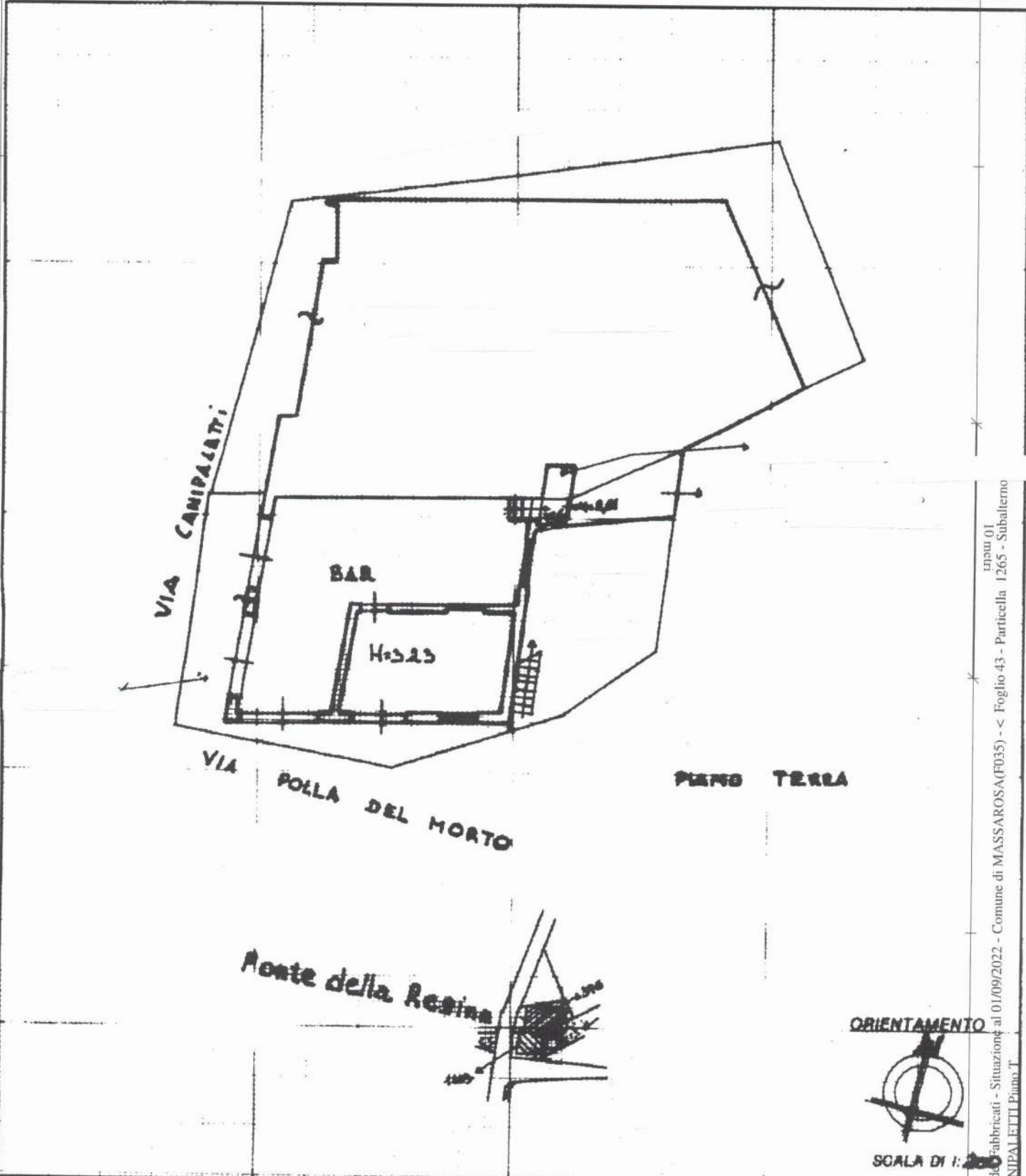
MINISTERO DELLE FINANZE  
DIPARTIMENTO DEL TERRITORIO

**CATASTO EDILIZIO URBANO** (RDL 13-4-1939, n. 652)

MOD. BN (CEU)

LIRE  
200

Planimetria di u.i.u. in Comune di **MASSAROSA** via **CANIPALETTI** civ. ....




Dichiarazione di N.C.   
Denuncia di variazione

Compilata dal [redacted]  
(titolo, cognome e nome)

RISERVATO ALL'UFFICIO

Ultima planimetria in atti  
Identificativi catastali  
Data presentazione: 03/08/2000 - Data: 01/09/2022 - n. T66562 - Richiedente:  
Totale schede: 15 Formato di acquisizione: A dalla provincia di stato  
n. 1265 sub. 1  
data: 28/01/2000 Firma

Iscritto all'albo de i [redacted]  
della provincia di stato  
data: 28/01/2000 Firma



Catasto ed. fabbricati - Situazione al 01/09/2022 - Comune di MASSAROSA (F035) - < Foglio 43 - Particella 1265 - Subalterno  
VIA CANIPALETTI Piano T

MODULARIO  
F. rig. rend. 497



MINISTERO DELLE FINANZE  
DIREZIONE GENERALE DEL CATASTO E DEI SS.TT.EE.  
**CATASTO EDILIZIO URBANO** (RDL 13-4-1939, n. 652)

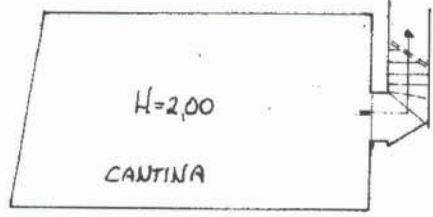
MOD. BR. (C. 10)

LIRE  
250

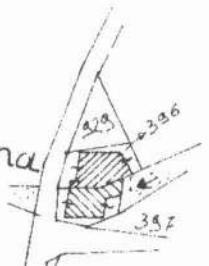
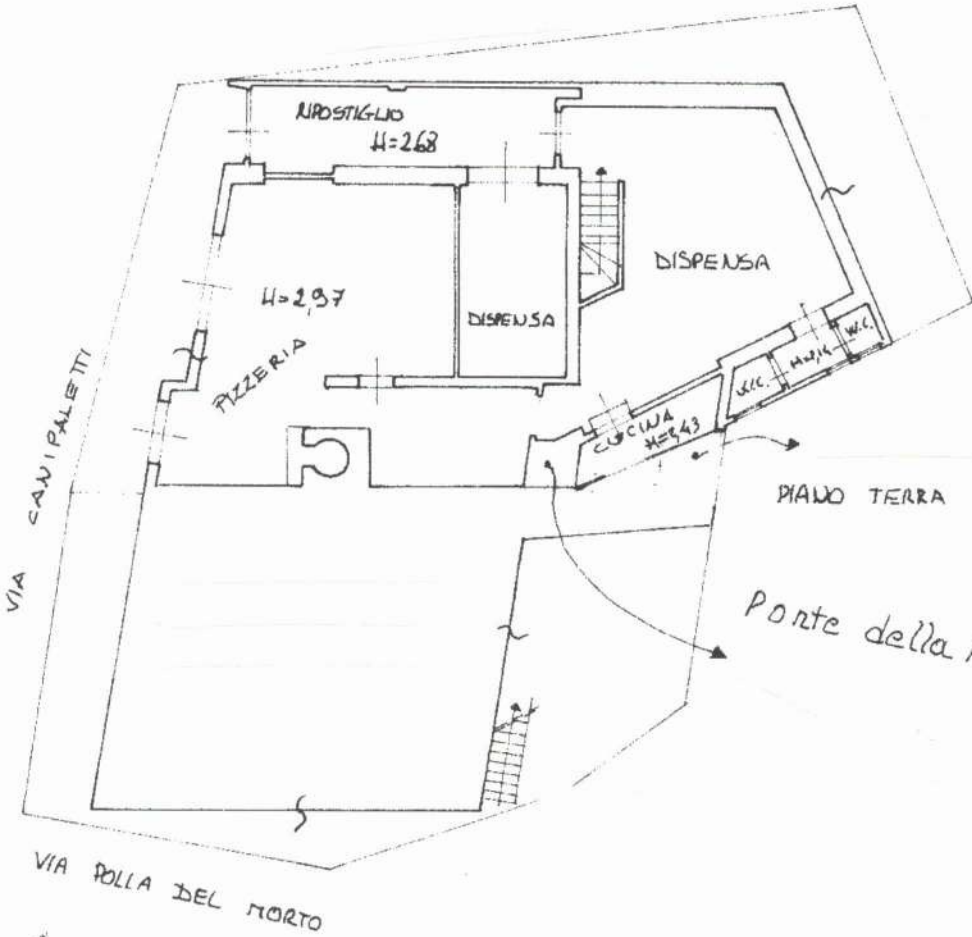
Planimetria di u. u. in Comune di MASSAROSA via CAVIPALETTI civ. \_\_\_\_\_

CATASTO URBANO  
CLASSAMENTO DI PARTICOLA ~~DISPENSA~~  
SOPRA ~~PIANO SOTTERRANEO~~  
DATA SOPRALEVAZIONE (eventuale) \_\_\_\_\_  
DATA CLASSAMENTO **24.04.88**

IL TECNICO INCARICATO  
**L'ASSISTENTE TECNICO**



PIANO SEMIINTERATO



ORIENTAMENTO



SCALA DI 1:200

Ugaur 01  
Catasto dei Fabbricati - Situazione al 01/09/2022 - Comune di MASSAROSA (TU35) - < Foglio 43 - Particella 396 - Subalterno 5 >  
VIA CAVIPALETTI Piano S.I.T.

Dichiarazione di N.C.   
Ultima planimetria in via di attuazione

Compilata dal \_\_\_\_\_  
(Titolo, cognome e nome)

RISERVATO ALL'UFFICIO

Data: 01/09/2022, n. T66564 - Richiedente: MSAGRG53P17B648D  
Totale schede: 1 - Formato di acquisizione: A4(210x297) - Formato stampa richiesto: A4(210x297)  
della provincia di \_\_\_\_\_  
n. 396 sub A  
data 08/11/1993 Firma \_\_\_\_\_



