

MODULARIO
F. rig. rend. 497



MINISTERO DELLE FINANZE
DIREZIONE GENERALE DEL CATASTO E DEI SS.TT.EE.

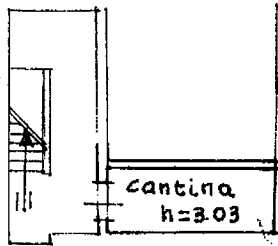
CATASTO EDILIZIO URBANO (RDL 13-4-1939, n. 652)

MOD. EN (CEI)

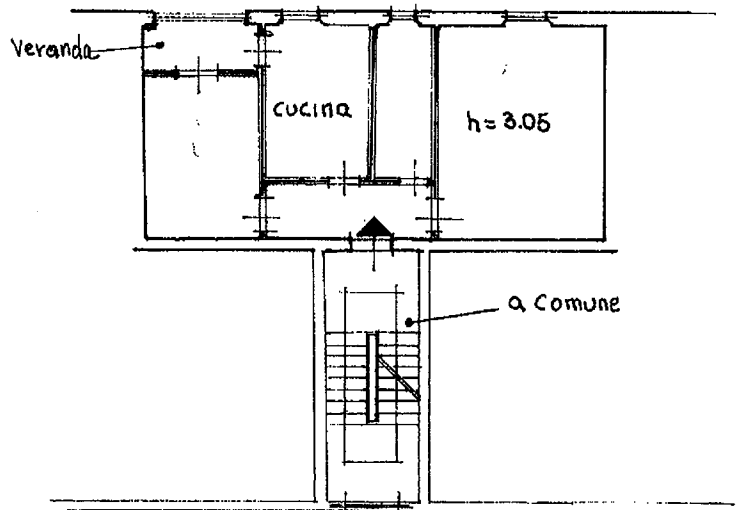
LIRE
250

Planimetria di u.i.u. in Comune di SAN GIOVANNI V.no via ANDREA DEL CASTAGNO civ. 9

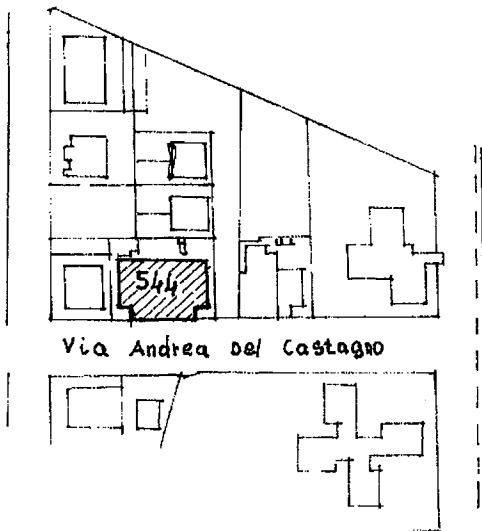
PIANO
SEMINTERRATO



PIANO
PRIMO



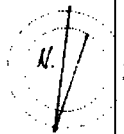
VIA ANDREA DEL CASTAGNO



Via Andrea del Castagno

COMUNE DI: S. GIOVANNI V. no
foglio 15
part. 544

ORIENTAMENTO



SCALA DI 200

Dichiarazione di N.C.

Compilata da

RISERVAIO AL TERZO

Ultima planimetria in atti

Data presentazione: 29/12/1989 - Data: 12/01/2024 - n. T319359 - Richiedente: CRDMRC64M02A390G

Totale schede: 15 Formato di acquisizione: A4(210x297) - Formato stampa: A4(210x297)

544 sub

5

Geometri
AREZZO

556

Firma

incom 01
VIA ANDREA DEL CASTAGNO - Comune di SAN GIOVANNI VALDARNO(H901) - < Foglio 15 - Particella 544 - Subaltrezo 5 >