

**Agenzia del Territorio  
CATASTO FABBRICATI  
Ufficio Provinciale di  
Siracusa**

Dichiarazione protocollo n. SR0279034 del 15/12/2009

Planimetria di u.i.u. in Comune di Pachino

Via Francesco Garrano

civ. 12

Identificativi Catastali:

Sezione:

Foglio: 15

Particella: 8847

Subalterno: 4

Compilata da:

Nicastro Antonino

Iscritto all'albo:

Ingegneri

Prov. Siracusa

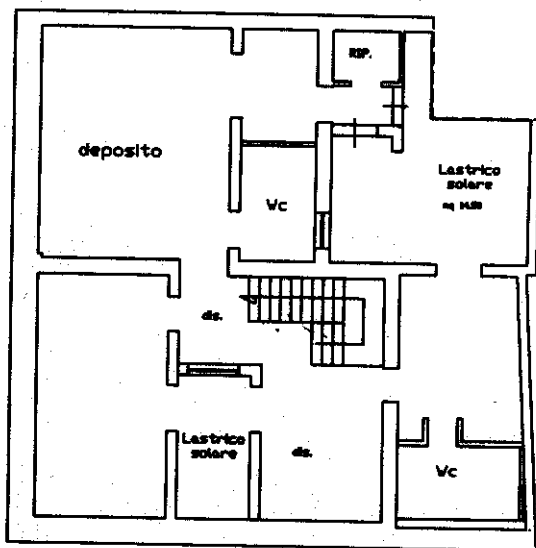
N. 69

Scheda n. 1

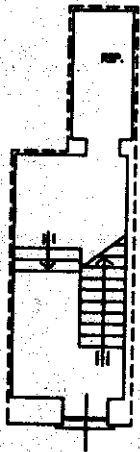
Scala 1:200

H=2.90

Via Trieste



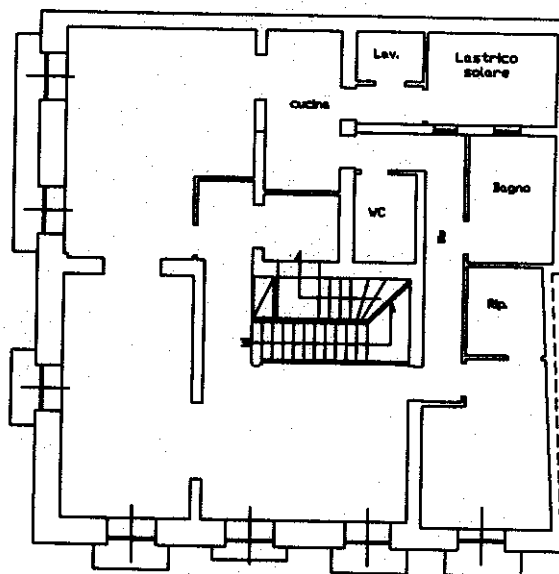
Via F. Garrano  
PIANO SECONDO



Via F. Garrano  
PIANO TERRA

H=3.40

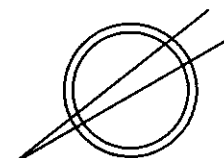
Via Trieste



Via F. Garrano  
PIANO PRIMO

Ultima planimetria in atti

N.



Catasto dei Fabbricati - Situazione al 04/12/2020 - Comune di PACHINO (G211) - < Foglio: 15 - Particella: 8847 - Subalterno: 4 >  
Firmato DA: ~~GRARRA MANUELE~~ GRARRA MANUELE PACHINO (G211) - < Foglio: 15 - Particella: 8847 - Subalterno: 4 >  
Serial#: 5d070d680f761fdaeb7d32f8e7cfe57a