



Visura storica per immobile

Situazione degli atti informatizzati al 25/06/2024

Dati della richiesta	Comune di SERAVEZZA (Codice:I622)
Catasto Fabbricati	Provincia di LUCCA
	Foglio: 41 Particella: 1041 Sub.: 3

INTESTATO

1			(1) Proprieta' 1/1
---	--	--	--------------------

Unità immobiliare dal 09/08/2012

N.	DATI IDENTIFICATIVI				DATI DI CLASSAMENTO							DATI DERIVANTI DA
	Sezione Urbana	Foglio	Particella	Sub	Zona Cens.	Micro Zona	Categoria	Classe	Consistenza	Superficie Catastale	Rendita	
1		41 40	1041 765	3			D/7				Euro 2.080,28	VARIAZIONE TOPONOMASTICA del 09/08/2012 Pratica n. LU0122129 in atti dal 09/08/2012 VARIAZIONE DI TOPONOMASTICA (n. 20566.1/2012)
Indirizzo		VIA AURELIA n. 61 Piano T										
Notifica	Notifica in corso con protocollo n. LU0010332 del 21/01/2005					Partita		Mod.58	-			

Mappali Terreni Correlati

Codice Comune I622 - Foglio 40 - Particella 765
Codice Comune I622 - Foglio 41 - Particella 1041

Situazione dell'unità immobiliare dal 14/01/2005

N.	DATI IDENTIFICATIVI				DATI DI CLASSAMENTO							DATI DERIVANTI DA
	Sezione Urbana	Foglio	Particella	Sub	Zona Cens.	Micro Zona	Categoria	Classe	Consistenza	Superficie Catastale	Rendita	
1		40 41	765 1041	3			D/7				Euro 2.080,28	VARIAZIONE del 02/11/1990 Pratica n. LU0006506 in atti dal 14/01/2005 INSERIMENTO CLASSAMENTO (n. 5220.1/1990)
Indirizzo		VIA AURELIA n. 61 Piano T										
Notifica	Notifica in corso con protocollo n. LU0010332 del 21/01/2005					Partita		Mod.58	-			

Visura storica per immobile

Situazione degli atti informatizzati al 25/06/2024

Situazione dell'unità immobiliare dal 02/11/1990

N.	DATI IDENTIFICATIVI				DATI DI CLASSAMENTO							DATI DERIVANTI DA
	Sezione Urbana	Foglio	Particella	Sub	Zona Cens.	Micro Zona	Categoria	Classe	Consistenza	Superficie Catastale	Rendita	
1		41 40	1041 765	3								VARIAZIONE del 02/11/1990 in atti dal 27/02/1998 VAR DEST ,VAR DEST ,VAR DEST , (n. 5220/1990)
Indirizzo		VIA AURELIA QUERCETA LOC.PONTEROSSO n. 61										
Notifica						Partita		529		Mod.58		-

L'intestazione alla data della richiesta deriva dai seguenti atti:

Situazione degli intestati dal 26/01/2004

N.	DATI ANAGRAFICI	CODICE FISCALE	DIRITTI E ONERI REALI
1			(1) Proprieta' 1/1
DATI DERIVANTI DA		DENUNZIA (NEI PASSAGGI PER CAUSA DI MORTE) del 26/01/2004 - UU Sede PIETRASANTA (LU) Registrazione Volume 17 n. 1 registrato in data 25/01/2005 - SUCC. INTESTATA Voltura n. 5113.1/2005 - Pratica n. LU0063803 in atti dal 26/04/2005	

Situazione degli intestati dal 26/01/2004

N.	DATI ANAGRAFICI	CODICE FISCALE	DIRITTI E ONERI REALI
1			(1) Proprieta' 5/6 fino al 26/01/2004
2			(1) Proprieta' 1/6 fino al 26/01/2004
DATI DERIVANTI DA		RICONGIUNGIMENTO DI USUFRUTTO del 26/01/2004 - CERTIFICATO DI MORTE Voltura n. 5112.1/2005 - Pratica n. LU0063796 in atti dal 26/04/2005	

Situazione degli intestati dal 02/11/1990

N.	DATI ANAGRAFICI	CODICE FISCALE	DIRITTI E ONERI REALI
1			(1) Proprieta' 1/2 fino al 01/01/1900
2			(1) Proprieta' 1/2 fino al 01/01/1900
3			(8) Usufrutto 1/6 fino al 01/01/1900
DATI DERIVANTI DA		VARIAZIONE del 02/11/1990 in atti dal 27/02/1998 VAR DEST ,VAR DEST ,VAR DEST , (n. 5220/1990)	

Situazione degli intestati dal 30/06/1990

N.	DATI ANAGRAFICI	CODICE FISCALE	DIRITTI E ONERI REALI
1			(2) Nuda proprieta' 1/6 fino al 26/01/2004
2			(1) Proprieta' 4/6 fino al 26/01/2004
3			(8) Usufrutto 1/6 fino al 26/01/2004
4			(1) Proprieta' 1/6 fino al 26/01/2004

Visura storica per immobile

Situazione degli atti informatizzati al 25/06/2024

DATI DERIVANTI DA	DENUNZIA (NEI PASSAGGI PER CAUSA DI MORTE) del 30/06/1990 - UR Sede PIETRASANTA (LU) Registrazione Volume 496 n. 8 registrato in data 29/12/1990 - DICH. DI SUCCESSIONE DI [REDACTED] Voltura n. 408.2/2005 - Pratica n. LU0007965 in atti dal 18/01/2005
--------------------------	---

Situazione degli intestati dal 01/01/1900

N.	DATI ANAGRAFICI	CODICE FISCALE	DIRITTI E ONERI REALI
1	[REDACTED]		(1) Proprieta' 10/20 fino al 30/06/1990
2	[REDACTED]		(1) Proprieta' 10/20 fino al 30/06/1990
3	[REDACTED]	[REDACTED]	(99) Da verificare usufruttuario parziale 1/6 fino al 30/06/1990

DATI DERIVANTI DA	DENUNZIA (NEI PASSAGGI PER CAUSA DI MORTE) del 01/01/1900 - UR Registrazione - Voltura n. 8378.1/1990 in atti dal 29/10/1998
--------------------------	--

Per ulteriori variazioni richiedere le visure storiche dei seguenti immobili soppressi, originari del precedente

Foglio 41 Particella 1041 ; Foglio 41 Particella 1042 ; Foglio 41 Particella 1043 ; Foglio 41 Particella 1273 ;

Visura telematica

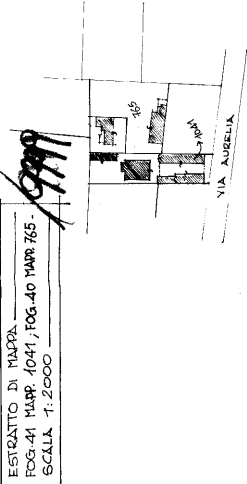
Tributi speciali: Euro 0,90

* Codice Fiscale Validato in Anagrafe Tributaria.

ELABORATO PLANIMETRICO : ELENCO SUBALTERNI ATTRIBUITI

PROPRIETARI : **[REDACTED]**
[REDACTED] IL 15/02/1994,
 PROP. 1/2, C.F. COD. NAT. 648441111
[REDACTED] IL 22/02/1990,
 COD. 1/2, C.F. COD. NAT. 648441111
[REDACTED] IL 22/06/1993,
 USUFR. P. 1/6 PER IL F.41 MAPP. 1041 sub. 1, 2, 3, 4, E
 USUFR. P. 1/4 PER IL F.40 MAPP. 765, C.F. CGL. DIF. 25H62 I6222

ELABORATO PLANIMETRICO : ESTRATTO DI MAPPA



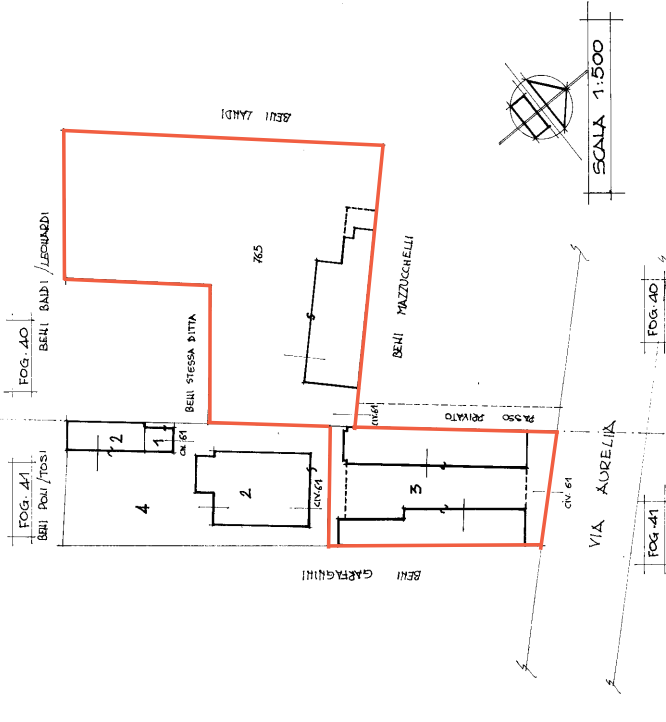
COMUNE DI SERAVEZZA - QUERCETA - DONTEROSSO - VIA AURELIA :

F.41	MAPP.1041 sub.1	AUTORMESSA (PT.) CON PICCOLO RESEDE ESCLUSIVO, CIV. N° 61 ;
F.41	MAPP.1041 sub.2	FABR. PER CIVILIZZAZIONE (PT/ST) CON ANNESSO LOCALE RIP. E LAVANDERIA AD USO ESCLUSIVO, CIV. N° 61 ;
(F.41 F.40	MAPP.1041 sub.3 MAPP. 765	STABILIMENTO INDUSTRIALE PER LA LAVORAZIONE DEL MARMO, (PT.), CIV. N° 61 ;
F.41	MAPP.1041 sub.4	SEDE (COMUNE, NON CENSIBILE AL MAPP.1041 sub.1 e 1041 sub.2, (RESEDE COMUNE) ;

IL PROFESSIONISTA : GEOM. OMEMO GALLENI



ELABORATO PLANIMETRICO : DIMOSTRAZIONE SUDDIVISIONE IN SUBALTERNI



ACCERTAMENTO DELLA PROPRIETA' IMMOBILIARE URBANA ELENCO DEI SUBALTERNI ASSEGNATI

Comune SERAVEZZA	Sezione	Foglio 41	Particella 1041	Tipo mappale	del:
---------------------	---------	--------------	--------------------	--------------	------

Sub	UBICAZIONE via/piazza	n.civ	Piani	Scala	Int	DESCRIZIONE
						Immobile Soppresso
1	VIA AURELIA	61	T			STALLE, SCUDERIE, RIMESSE E AUTORIMESSE
2	VIA AURELIA	61	S1-T			ABITAZIONI DI TIPO ECONOMICO
3	VIA AURELIA	61	T			FABBRICATI COSTRUITI O ADATTATI PER SPECIALI ESIGENZE DI UNA ATTIVITA' INDUSTRIALE E NON SUSCETTIBILI DI DESTINAZIONE DIVERSA SENZA RADICALI TRASFORMAZIONI
4	VIA AURELIA		T			Bene comune non censibile

Visura telematica

MODULARIO
F. rig. 496



MINISTERO DELLE FINANZE
DIREZIONE GENERALE DEL CATASTO E DEI SISTEMI

CATASTO EDILIZIO URBANO (RDL 13-4-1939, n. 652)

Planimetria di u.i.u. in Comune di **SERAVEZZA** via **AURELIA QUERLETA**

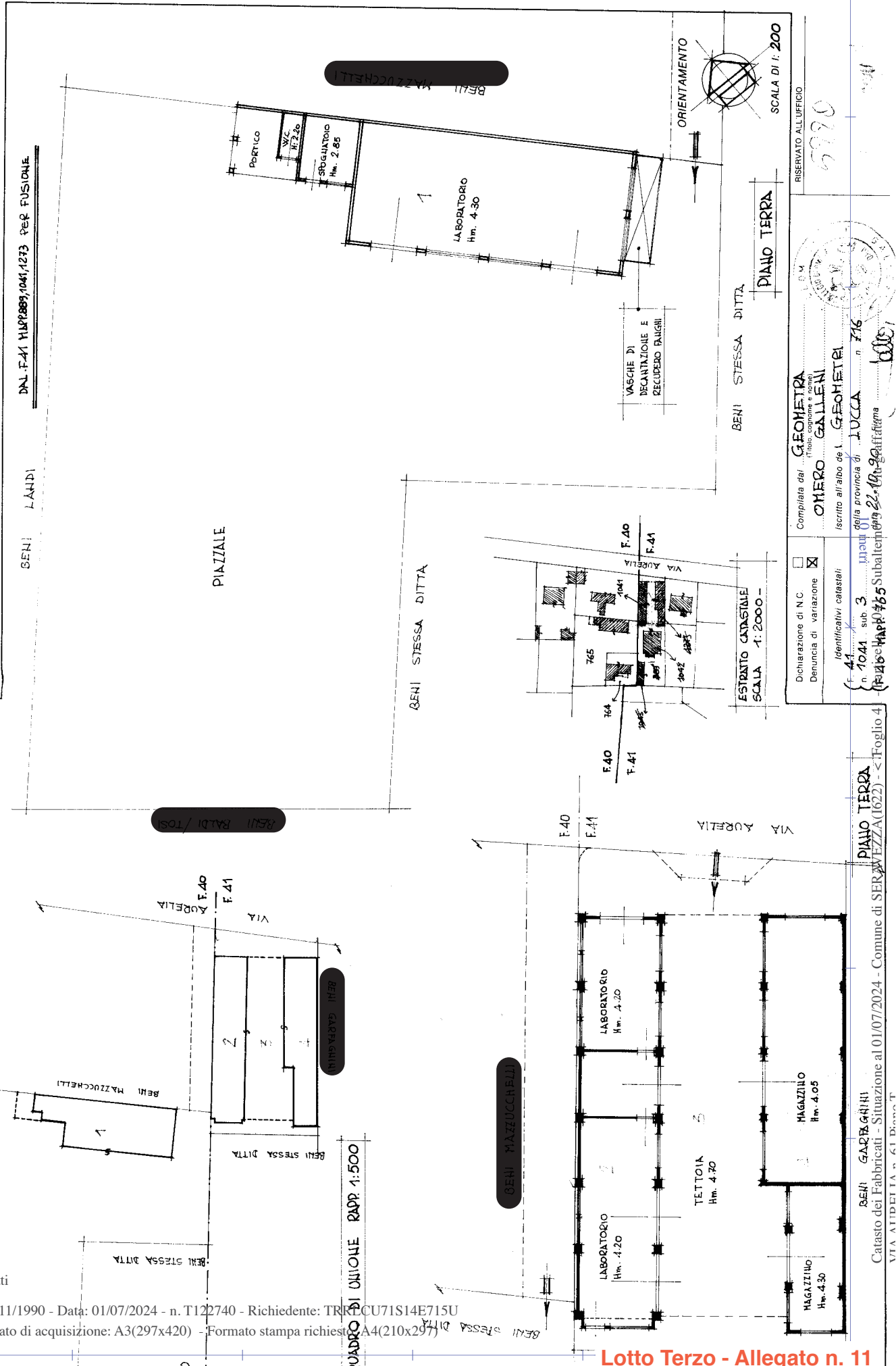
MOD. AN (CEU)

LIRE
400

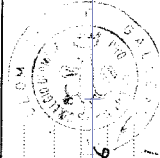
CIV. **61**

SENZ LANDI DAL F.41 1187889/1041/1273 Per Fusione

Ultima planimetria in atti



5770
RISERVATO ALL'UFFICIO



Completata dal **GEOMETRA**
CHERO GALLEN
della provincia di **LUCCA** n. **716**
Iscritto all'albo de l. **GEOMETRI**
n. **1041** sub **3** del **01** **1990**
Firma **CHERO GALLEN**

Dichiarazione di N.C.
Denuncia di variazione
Identificativi catastali

F.41 n. **1041** sub **3** del **01** **1990**
F.41 n. **1041** sub **3** del **01** **1990**
F.41 n. **1041** sub **3** del **01** **1990**

PIANO TERZA
Catasto dei Fabbricati - Situazione al 01/07/2024 - Comune di SERAVEZZA (1622) - < Foglio 4
BENI MAZZUCHELLI
VIA ATTELLI n. 61 D. 11.900 T.