

Alleg. 9

**Agenzia del Territorio
CATASTO FABBRICATI
Ufficio Provinciale di
Perugia**

Dichiarazione protocollo n. PG0177824 del 29/07/2005

Planimetria di u.i.u. in Comune di Magione

Via Dei Prati Fioriti

civ.

Identificativi Catastali:

Sezione:
Foglio: 19
Particella: 931
Subalterno: 7

Compilata da:
Sportoletti Sauro

Iscritto all'albo:
Geometri

Prov. Perugia

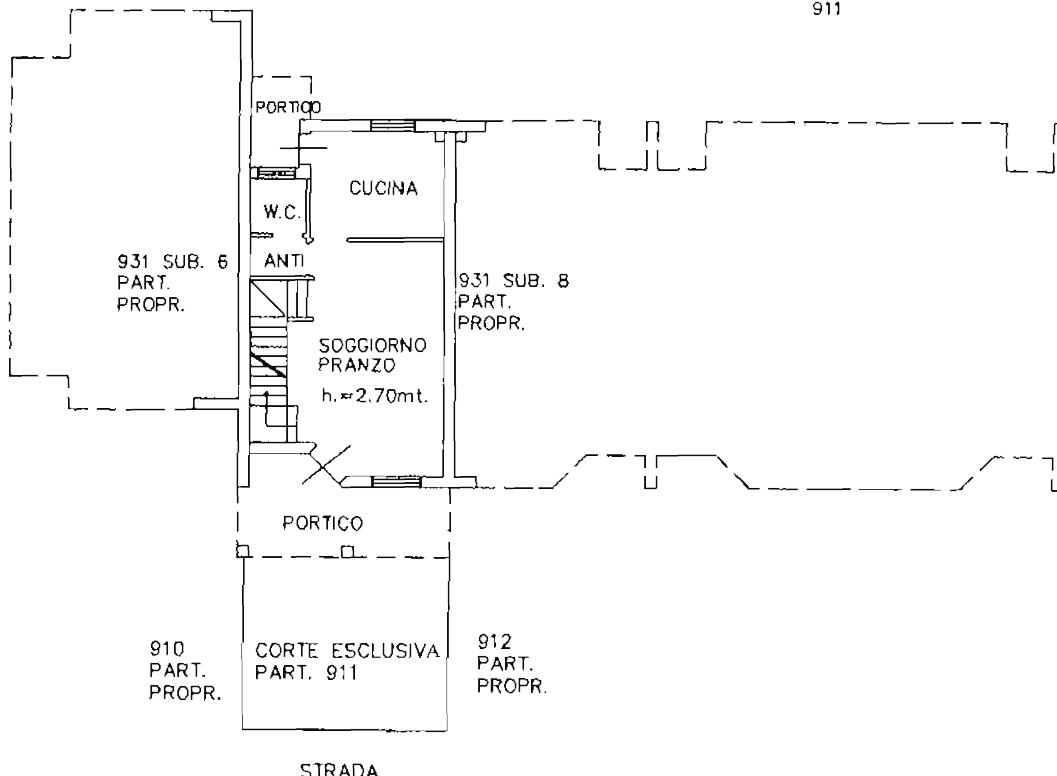
N. 418

Scheda n. 1

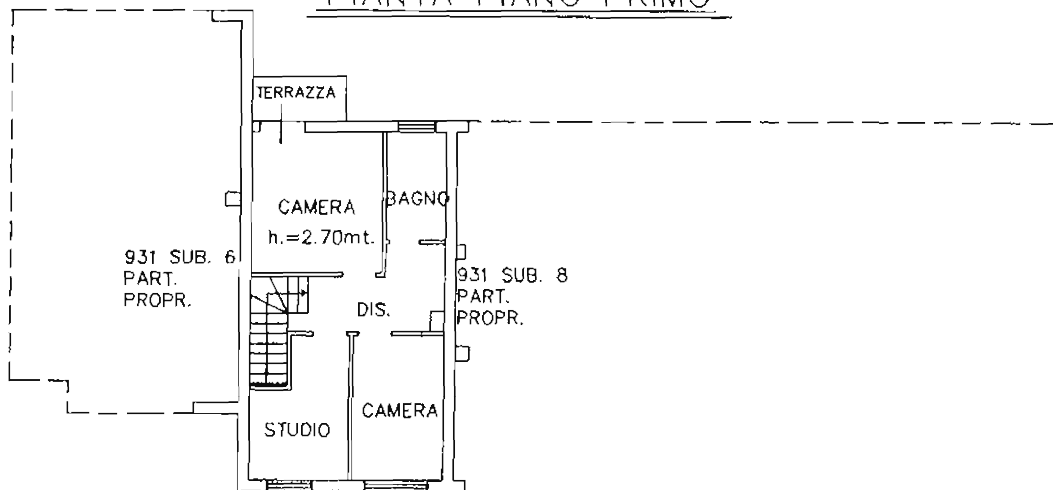
Scala 1:200

PIANTA PIANO TERRA

931/7
911



PIANTA PIANO PRIMO



Ultima planimetria in atti



ARReg. n. 11

**Agenzia del Territorio
CATASTO FABBRICATI
Ufficio Provinciale di
Perugia**

Dichiarazione protocollo n. PG0177824 del 29/07/2005

Planimetria di u.i.u. in Comune di Magione

Via Dei Prati Fioriti

civ.

Identificativi Catastali:

Sezione:

Foglio: 19

Particella: 931

Subalterno: 2

Compilata da:

Sportoletti Sauro

Isoritto all'albo:

Geometri

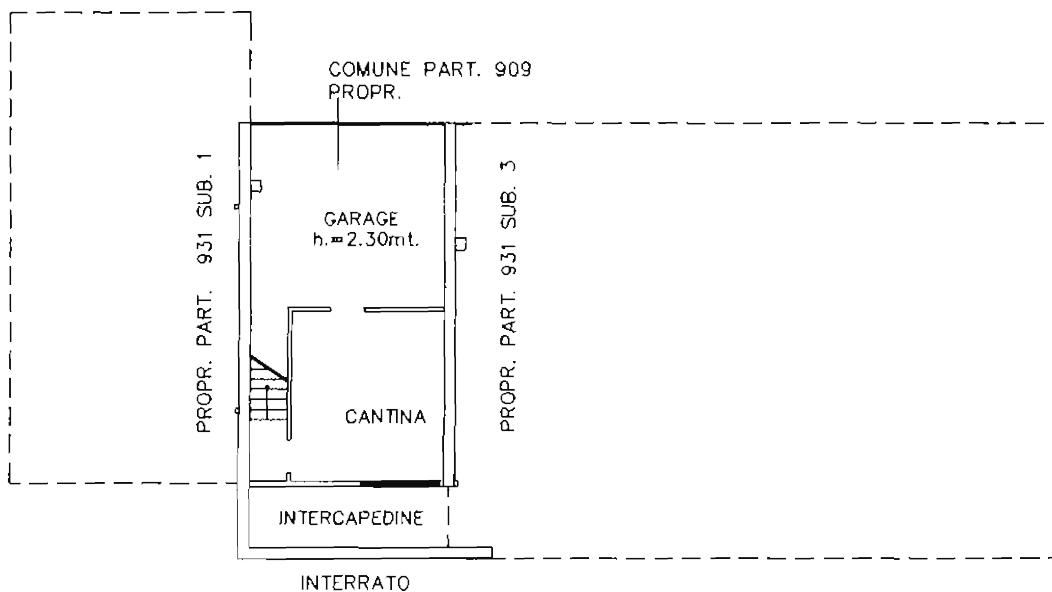
Prov. Perugia

N. 418

Scheda n. 1

Scala 1:200

PIANTA PIANO PRIMO SOTTOSTRADA



Catasto dei Fabbricati - Situazione al 31/05/2023 - Comune di MAGIONE(E805) - < Foglio 19 - Particella 931 - Subalterno 2 >
VIA DEI PRATI FIORITI Piano S1

Firmato Da: PEGIATI MARIA TERESA Emesso Da: NAMIRIAL CA FIRMA QUALIFICATA Serial#: 4b3c2f46f587c924

Ultima planimetria in atti

