

Alleg. n. 4

**Agenzia del Territorio  
CATASTO FABBRICATI  
Ufficio Provinciale di  
Perugia**

Dichiarazione protocollo n. PG0177824 del 29/07/2005

Planimetria di u.i.u. in Comune di Magione

Via Dei Prati Fioriti

civ.

Identificativi Catastali:

Sezione:

Foglio: 19

Particella: 930

Subalterno: 7

Compilata da:  
Sportoletti Sauro

Isoritto all'albo:  
Geometri

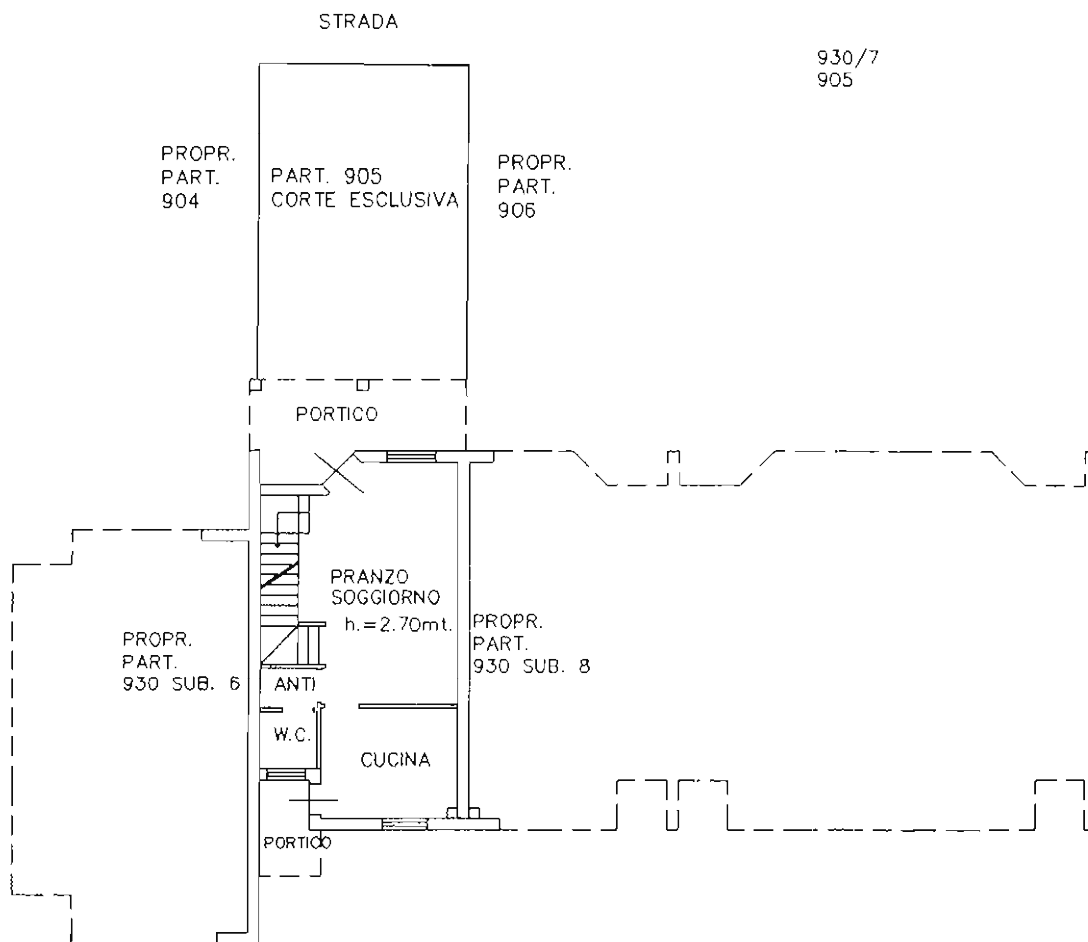
Prov. Perugia

N. 418

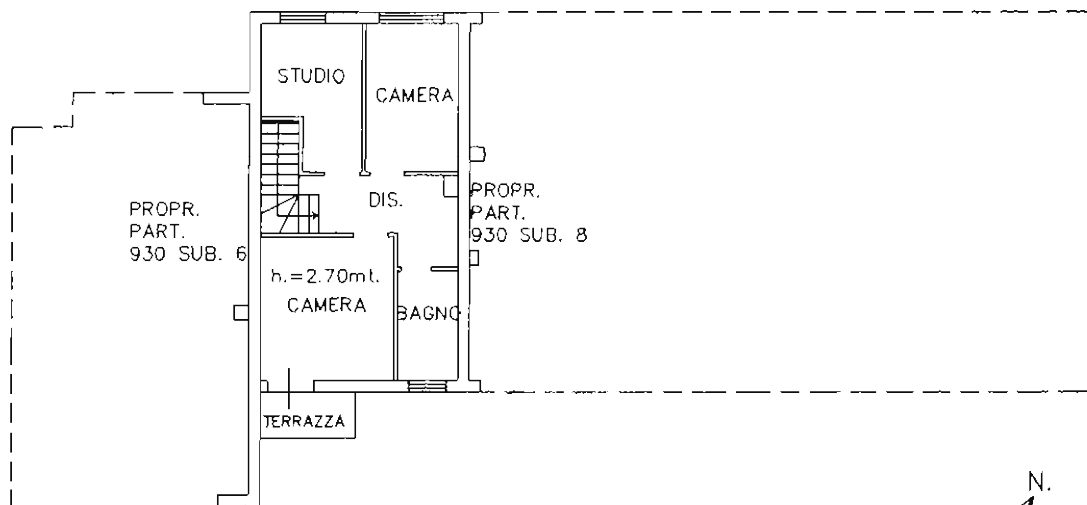
Scheda n. 1

Scala 1:200

PIANTA PIANO TERRA



PIANTA PIANO PRIMO



Ultima planimetria in atti



**Agenzia del Territorio  
CATASTO FABBRICATI**  
Ufficio Provinciale di  
Perugia

Dichiarazione protocollo n. PG0177824 del 29/07/2005

Planimetria di u.i.u. in Comune di Magione

Via Dei Prati Fioriti

oiv.

*APPENDICE*

Identificativi Catastali:

Sezione:

Foglio: 19

Particella: 930

Subalterno: 2

Compilata da:  
Sportoletti Sauro

Iscritto all'albo:  
Geometri

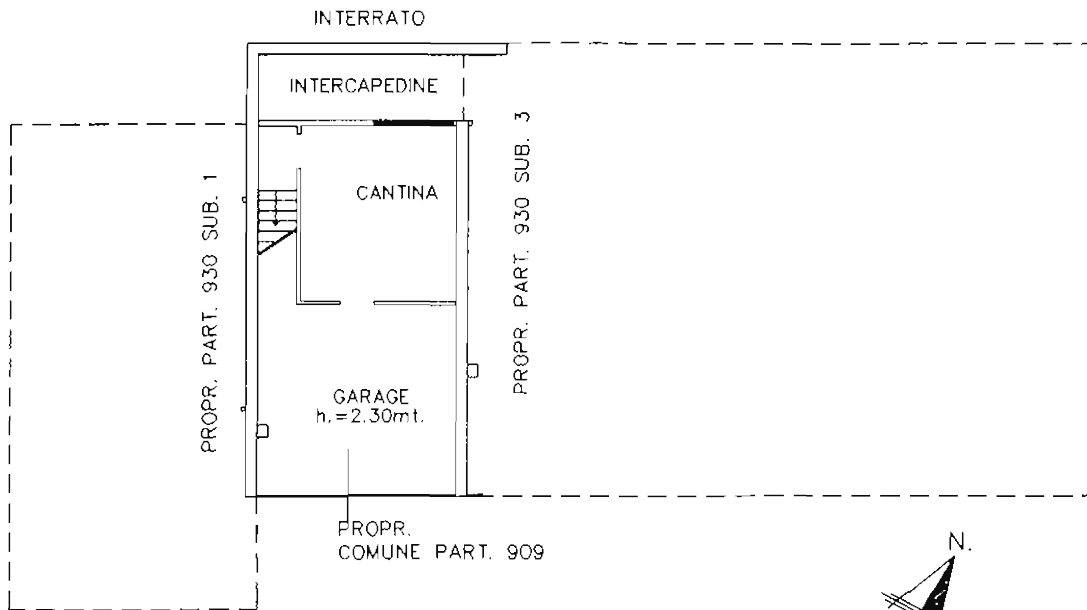
Prov. Perugia

N. 418

Scheda n. 1

Scala 1:200

PIANTA PIANO PRIMO SOTTOSTRADA



Catasto dei Fabbricati - Situazione al 31/05/2023 - Comune di MAGIONE(E805) - < Foglio 19 - Particella 930 - Subalterno 2 >  
Firmato Da: PEGGIATMARIATERESA Emesso Da: NAMIRIAL CA FIRMA QUALIFICATA Serial#: 4b3c2f46f587c924

Ultima planimetria in atti

