

MODULARIO
F. rig. rand. 487



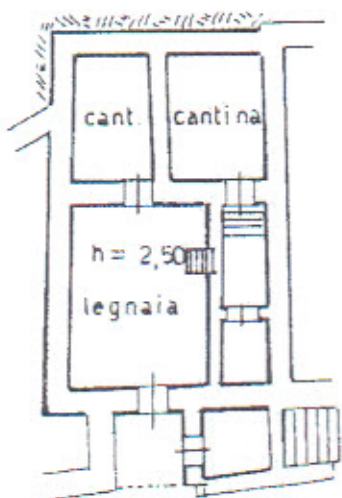
MINISTERO DELLE FINANZE
DIPARTIMENTO DEL TERRITORIO
CATASTO EDILIZIO URBANO (RDL 13-4-1939, n. 652)

MOD. 84 (CEI)

LIRE
500

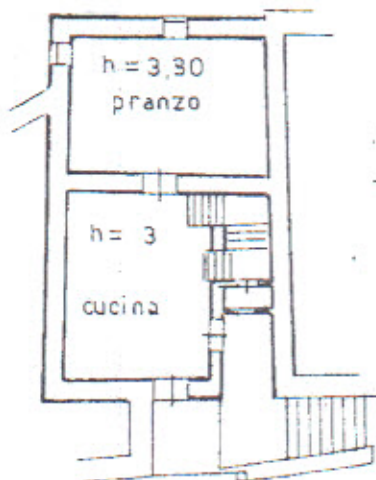
Planimetria di u.i.u. in Comune di MONTE SAN GIACOMO via Napoli

civ.



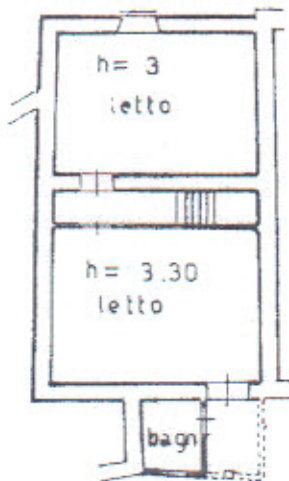
pianterreno

VIA NAPOLI



primo piano

VIA NAPOLI



secondo piano

VIA NAPOLI

ORIENTAMENTO



SCALA DI 1:200

Dichiarazione di N.C.
Ultima denominazione in alterazione

Compilata dal geometra SICA ATTILIO
(Titolo, cognome e nome)



RISERVATO ALL'UFFICIO

38

Catasto del Fabbricati - Situazione al 12/03/2024 - Comune di MONTE SAN GIACOMO(F618) - < Foglio 15 - Particella 381 - Subalterno 1 >