

Visura storica per immobile

Situazione degli atti informatizzati al 21/02/2024

Dati della richiesta	Comune di CORFINIO (Codice:C999)
Catasto Fabbricati	Provincia di L'AQUILA
	Foglio: 17 Particella: 214 Sub.: 1

Unita' immobiliare soppressa dal 25/03/1993

N.	DATI IDENTIFICATIVI				DATI DI CLASSAMENTO							DATI DERIVANTI DA	
	Sezione Urbana	Foglio	Particella	Sub	Zona Cens.	Micro Zona	Categoria	Classe	Consistenza	Superficie Catastale	Rendita		
1		17	214	1									VARIAZIONE del 25/03/1993 in atti dal 23/12/1995 FRZ FUS (n. 10.1/1993)
Notifica						Partita	C			Mod.58			

La soppressione ha originato e/o variato i seguenti immobili

Foglio 17 Particella 214 Subalterno 2; Foglio 17 Particella 214 Subalterno 3; Foglio 17 Particella 214 Subalterno 4; Foglio 17 Particella 214 Subalterno 5; Foglio 17 Particella 214 Subalterno 6;

Situazione dell'unita' immobiliare dal 01/01/1992

N.	DATI IDENTIFICATIVI				DATI DI CLASSAMENTO							DATI DERIVANTI DA
	Sezione Urbana	Foglio	Particella	Sub	Zona Cens.	Micro Zona	Categoria	Classe	Consistenza	Superficie Catastale	Rendita	
1		17	214	1			A/4	2	6 vani		L. 480.000	VARIAZIONE del 01/01/1992 Variazione del quadro tariffario
Indirizzo	PIAZZA CORFINIO n. 12-13											
Notifica						Partita	579			Mod.58		

Visura storica per immobile

Situazione degli atti informatizzati al 21/02/2024

Situazione dell'unità immobiliare dall'impianto meccanografico

N.	DATI IDENTIFICATIVI				DATI DI CLASSAMENTO							DATI DERIVANTI DA
	Sezione Urbana	Foglio	Particella	Sub	Zona Cens.	Micro Zona	Categoria	Classe	Consistenza	Superficie Catastale	Rendita	
1		17	214	1			A/4	2	6 vani		L. 396	Impianto meccanografico del 30/06/1987
Indirizzo		PIAZZA CORFINIO n. 12-13										
Notifica						Partita		579		Mod.58		-

L'intestazione alla data della richiesta deriva dai seguenti atti:

Situazione degli intestati dal 26/05/1988

N.	DATI ANAGRAFICI	CODICE FISCALE	DIRITTI E ONERI REALI									
1			(1) Proprieta' 1/4 fino al 25/03/1993									
2			(1) Proprieta' 1/4 fino al 25/03/1993									
3			(1) Proprieta' 1/4 fino al 25/03/1993									
4			(1) Proprieta' 1/4 fino al 25/03/1993									
DATI DERIVANTI DA		Atto del 26/05/1988 Pubblico ufficiale GAUDIOSI GIUSEPPE Sede SULMONA (AQ) Repertorio n. 48733 - UR Sede SULMONA (AQ) Registrazione n. 337 registrato in data 01/06/1988 - Voltura n. 12/1988 in atti dal 08/06/1989										

Situazione degli intestati dall'impianto meccanografico

N.	DATI ANAGRAFICI	CODICE FISCALE	DIRITTI E ONERI REALI									
1			(1) Proprieta' 1/4 fino al 26/05/1988									
2			(1) Proprieta' 1/4 fino al 26/05/1988									
3			(1) Proprieta' 1/4 fino al 26/05/1988									
4			(1) Proprieta' 1/4 fino al 26/05/1988									
DATI DERIVANTI DA		Impianto meccanografico del 30/06/1987										

Visura telematica

Tributi speciali: Euro 0,90

* Codice Fiscale Validato in Anagrafe Tributaria.



MINISTERO DELLE FINANZE

DIREZIONE GENERALE DEL CATASTO E DEI SERVIZI TECNICI ERARIALI

ACCERTAMENTO GENERALE DELLA PROPRIETA' IMMOBILIARE URBANA

(R. DECRETO LEGGE 13 APRILE 1939-XVII N°652)

Planimetria degli immobili urbani denunciati con la Scheda N° 15495278

Comune **CORFINIO**

Ditta " [REDACTED] "

Via Piazza Corfinio N° 13

(*) Segnare cognome, nome, paternità del solo primo intestatario

ACCERTAMENTO GENERALE DELLA PROPRIETA' IMMOBILIARE URBANA

(R.D.L. 13 aprile 1939-XVII, n. 652)

COMUNE
di **CORFINIO**

Talloncino di riscontro
DELLA
SCHEDA NUMERO

15495273

piano terreno

proprietà detta sopraintestata



Piazza Corfinio

ORIENTAMENTO



SCALA di 1:200

Compilata da:

Geom. Ugo D'Orsario

(Titolo, nome e cognome del tecnico)

Iscritto all'Albo dei Geometri
della Provincia di **L'AQUILA**

Data **80 SET. 1940** Anno XVIII

Ugo D'Orsario



MINISTERO DELLE FINANZE

REZIONE GENERALE DEL CATASTO E DEI SERVIZI TECNICI ERARIALI

ACCELTAMENTO GENERALE DELLA PROPRIETA' IMMOBILIARE URBANA

(R. DECRETO LEGGE 13 APRILE 1939-XVII N°652)

Planimetria degli immobili urbani denunciati con la Scheda N° 15495277

Comune CORFINIO

Ditta [redacted]

Via Piazza Corfinio N° 12

^m Segnare cognome, nome, paternita' del solo primo intestatario

ACCERTAMENTO GENERALE DELLA PROPRIETA' IMMOBILIARE URBANA

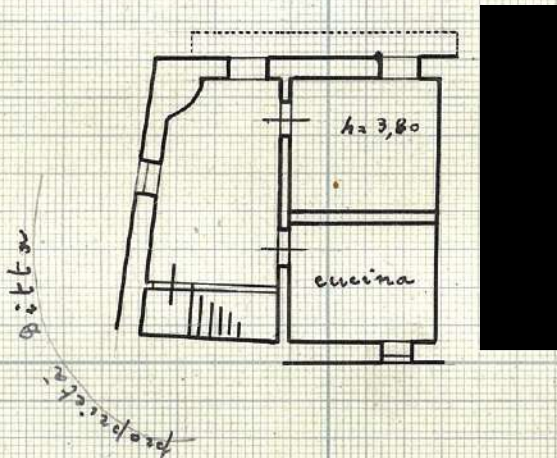
(R.D.L. 13 aprile 1939-XVII, n. 652)

COMUNE di CORFINIO

Talloncino di riscontro DELLA SCHEDA NUMERO

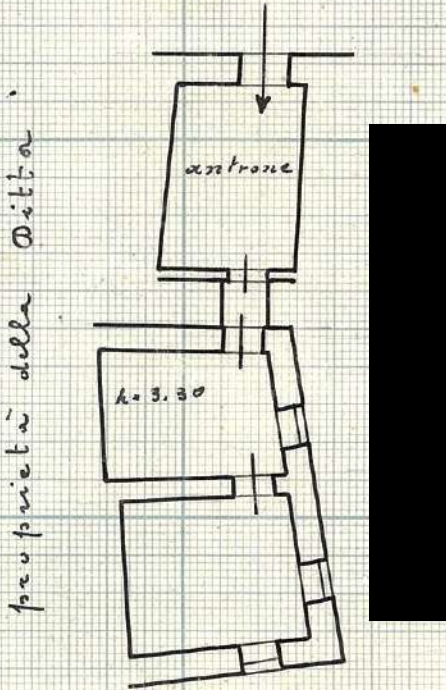
15495277

Piazza Corfinio



piano primo

Piazza Corfinio

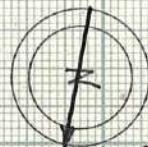


piano terreno

proprietà della Ditta

Via de' Macelli

ORIENTAMENTO



SCALA di 1:200

Compilata da: Geom. Ugo D'Onano (Titolo, nome e cognome del tecnico)

Iscritto all'Albo dei Geometri della Provincia di L'AQUILA

Dal 30 SET. 1940 Anno XVIII Geom. Ugo D'Onano

Visura storica per immobile

Situazione degli atti informatizzati al 21/02/2024

Dati della richiesta	Comune di CORFINIO (Codice:C999)
Catasto Fabbricati	Provincia di L'AQUILA
	Foglio: 17 Particella: 214 Sub.: 2

Unita' immobiliare soppressa dal 25/03/1993

N.	DATI IDENTIFICATIVI				DATI DI CLASSAMENTO							DATI DERIVANTI DA	
	Sezione Urbana	Foglio	Particella	Sub	Zona Cens.	Micro Zona	Categoria	Classe	Consistenza	Superficie Catastale	Rendita		
1		17	214	2									VARIAZIONE del 25/03/1993 in atti dal 23/12/1995 FRZ FUS (n. 10.1/1993)
Notifica						Partita	C			Mod.58			

La soppressione ha originato e/o variato i seguenti immobili

Foglio 17 Particella 214 Subalterno 1; Foglio 17 Particella 214 Subalterno 3; Foglio 17 Particella 214 Subalterno 4; Foglio 17 Particella 214 Subalterno 5; Foglio 17 Particella 214 Subalterno 6;

Situazione dell'unita' immobiliare dal 01/01/1992

N.	DATI IDENTIFICATIVI				DATI DI CLASSAMENTO							DATI DERIVANTI DA
	Sezione Urbana	Foglio	Particella	Sub	Zona Cens.	Micro Zona	Categoria	Classe	Consistenza	Superficie Catastale	Rendita	
1		17	214	2			A/4	2	3 vani		L. 240.000	VARIAZIONE del 01/01/1992 Variazione del quadro tariffario
Indirizzo	PIAZZA CORFINIO n. 12											
Notifica						Partita	579			Mod.58		

Visura storica per immobile

Situazione degli atti informatizzati al 21/02/2024

Situazione dell'unità immobiliare dall'impianto meccanografico

N.	DATI IDENTIFICATIVI				DATI DI CLASSAMENTO							DATI DERIVANTI DA
	Sezione Urbana	Foglio	Particella	Sub	Zona Cens.	Micro Zona	Categoria	Classe	Consistenza	Superficie Catastale	Rendita	
1		17	214	2			A/4	2	3 vani		L. 198	Impianto meccanografico del 30/06/1987
Indirizzo		PIAZZA CORFINIO n. 12										
Notifica						Partita		579		Mod.58		-

L'intestazione alla data della richiesta deriva dai seguenti atti:

Situazione degli intestati dal 26/05/1988

N.	DATI ANAGRAFICI	CODICE FISCALE	DIRITTI E ONERI REALI									
1			(1) Proprieta' 1/4 fino al 25/03/1993									
2			(1) Proprieta' 1/4 fino al 25/03/1993									
3			(1) Proprieta' 1/4 fino al 25/03/1993									
4			(1) Proprieta' 1/4 fino al 25/03/1993									
DATI DERIVANTI DA		Atto del 26/05/1988 Pubblico ufficiale GAUDIOSI GIUSEPPE Sede SULMONA (AQ) Repertorio n. 48733 - UR Sede SULMONA (AQ) Registrazione n. 337 registrato in data 01/06/1988 - Voltura n. 12/1988 in atti dal 08/06/1989										

Situazione degli intestati dall'impianto meccanografico

N.	DATI ANAGRAFICI	CODICE FISCALE	DIRITTI E ONERI REALI									
1			(1) Proprieta' 1/4 fino al 26/05/1988									
2			(1) Proprieta' 1/4 fino al 26/05/1988									
3			(1) Proprieta' 1/4 fino al 26/05/1988									
4			(1) Proprieta' 1/4 fino al 26/05/1988									
DATI DERIVANTI DA		Impianto meccanografico del 30/06/1987										

Visura telematica

Tributi speciali: Euro 0,90

* Codice Fiscale Validato in Anagrafe Tributaria.



ACCERTAMENTO GENERALE DELLA PROPRIETA' IMMOBILIARE URBANA
(R. DECRETO LEGGE 13 APRILE 1939-XVII n° 652)

Planimetria degli immobili urbani denunciati con la Scheda N° 15495274

Comune **CORFINIO**

Ditta ^m [REDACTED]

Via *Siazza Corfinio N° 12*

^m Segnare cognome, nome, paternità del solo primo intestatario

ACCERTAMENTO GENERALE DELLA
PROPRIETA' IMMOBILIARE URBANA

(R.D.L. 13 aprile 1939-XVII, n. 652)

COMUNE

di **CORFINIO**

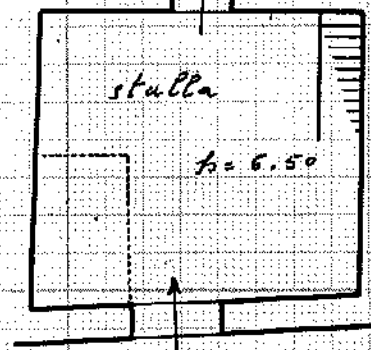

Talloncino di riscontro
DELLA

SCHEDA NUMERO

15495274

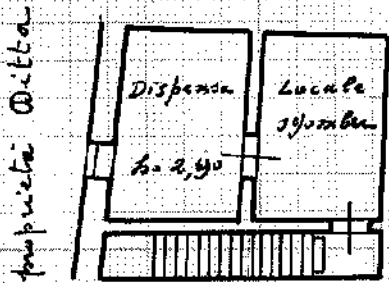
2° p. sottostada

Cernapieno



Via dei Macelli

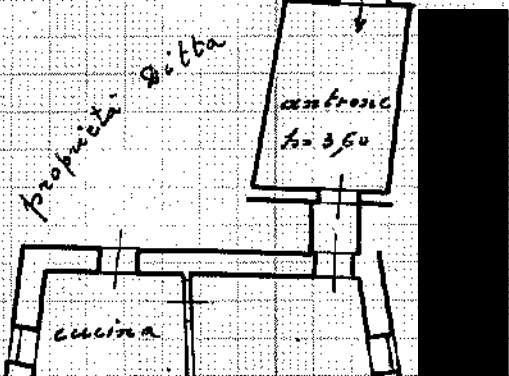
proprietà Ditta

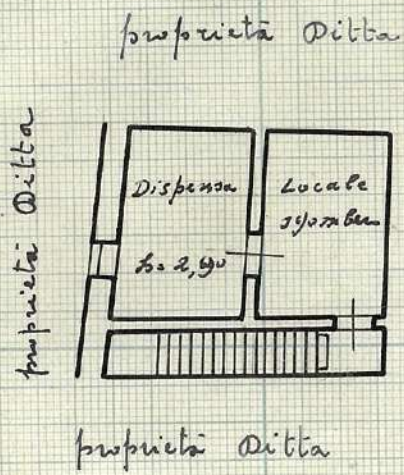
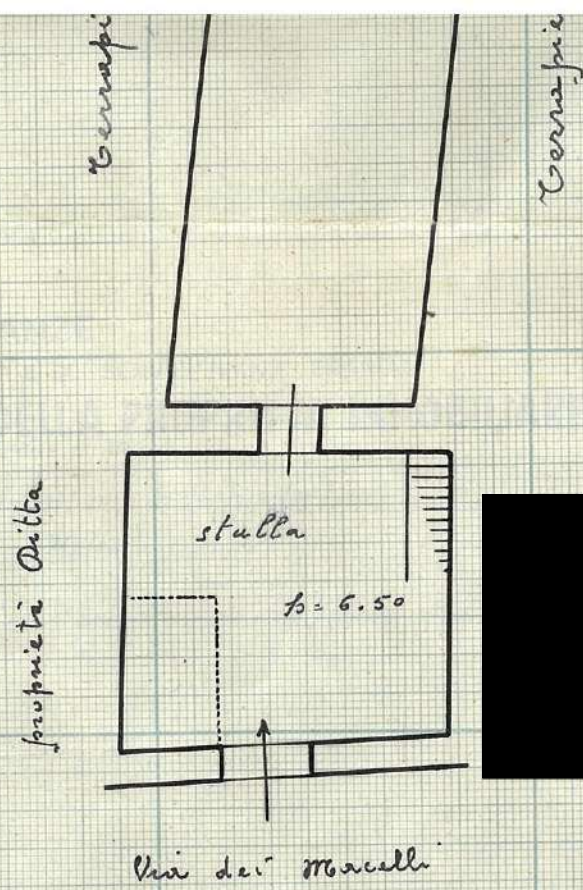


1° p. sottostada

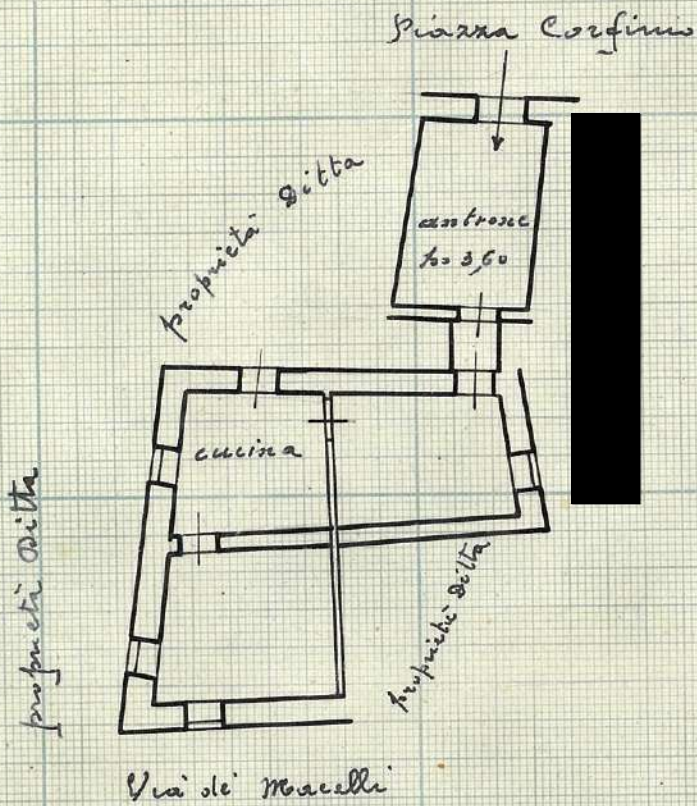
proprietà Ditta

Siazza Corfinio

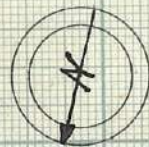




1° p. sottostada



ORIENTAMENTO



SCALA di 1: 200

Compilata da:
Geom. Ugo D'Orazio
(Titolo, nome e cognome del tecnico)

Iscritto all'Albo dei Geometri
 della Provincia di **L'AQUILA**

Data **80 SET. 1940** Anno XVIII ma *Ugo D'Orazio*

Visura storica per immobile

Situazione degli atti informatizzati al 21/02/2024

Dati della richiesta	Comune di CORFINIO (Codice:C999)
Catasto Fabbricati	Provincia di L'AQUILA
	Foglio: 17 Particella: 214 Sub.: 3

Unita' immobiliare soppressa dal 13/09/2012

N.	DATI IDENTIFICATIVI				DATI DI CLASSAMENTO							DATI DERIVANTI DA	
	Sezione Urbana	Foglio	Particella	Sub	Zona Cens.	Micro Zona	Categoria	Classe	Consistenza	Superficie Catastale	Rendita		
1		17	214	3									VARIAZIONE DELLA DESTINAZIONE del 13/09/2012 Pratica n. AQ0245274 in atti dal 13/09/2012 ABITAZIONE-LOCALE COMMERCIALE (n. 12071.1/2012)
Notifica						Partita	C						Mod.58
Riserve	I - Atti di passaggio intermedi non esistenti												

La soppressione ha originato e/o variato i seguenti immobili

Foglio 17 Particella 214 Subalterno 8;

Situazione dell'unita' immobiliare dal 01/01/1992

N.	DATI IDENTIFICATIVI				DATI DI CLASSAMENTO							DATI DERIVANTI DA		
	Sezione Urbana	Foglio	Particella	Sub	Zona Cens.	Micro Zona	Categoria	Classe	Consistenza	Superficie Catastale	Rendita			
1		17	214	3			A/3	1	5 vani		Euro 258,23 L. 500.000	VARIAZIONE del 01/01/1992 Variazione del quadro tariffario		
Indirizzo	PIAZZA CORFINIO n. 9 Piano S1 - T													
Notifica						Partita	1000423						Mod.58	-
Riserve	I - Atti di passaggio intermedi non esistenti													

Visura storica per immobile

Situazione degli atti informatizzati al 21/02/2024

Situazione dell'unità immobiliare dal 26/09/1991

N.	DATI IDENTIFICATIVI				DATI DI CLASSAMENTO							DATI DERIVANTI DA	
	Sezione Urbana	Foglio	Particella	Sub	Zona Cens.	Micro Zona	Categoria	Classe	Consistenza	Superficie Catastale	Rendita		
1		17	214	3			A/3	1	5 vani		Euro 0,20 L. 390	ISTRUMENTO (ATTO PUBBLICO) del 26/09/1991 in atti dal 04/08/1998 COMPRAVENDITA (n. 8720.1/1991)	
Indirizzo		PIAZZA CORFINIO n. 9 Piano S1 - T											
Notifica							Partita	1000423		Mod.58	-		
Riserve		1 - Atti di passaggio intermedi non esistenti											

Situazione dell'unità immobiliare dal 10/03/1995

N.	DATI IDENTIFICATIVI				DATI DI CLASSAMENTO							DATI DERIVANTI DA	
	Sezione Urbana	Foglio	Particella	Sub	Zona Cens.	Micro Zona	Categoria	Classe	Consistenza	Superficie Catastale	Rendita		
1		17	214	3			A/3	1	5 vani		L. 500.000	CLASSAMENTO del 10/03/1995 in atti dal 23/12/1995 (n. 10.2/1993)	
Indirizzo		PIAZZA CORFINIO n. 9 Piano S1 - T											
Notifica							Partita	1000138		Mod.58	-		

Situazione dell'unità immobiliare dal 25/03/1993

N.	DATI IDENTIFICATIVI				DATI DI CLASSAMENTO							DATI DERIVANTI DA	
	Sezione Urbana	Foglio	Particella	Sub	Zona Cens.	Micro Zona	Categoria	Classe	Consistenza	Superficie Catastale	Rendita		
1		17	214	3								VARIAZIONE del 25/03/1993 in atti dal 23/12/1995 FRZ FUS (n. 10.1/1993)	
Indirizzo		PIAZZA CORFINIO n. 9 Piano S1 - T											
Notifica							Partita	1000138		Mod.58	-		
Riserve		1 - Atti di passaggio intermedi non esistenti											

L'intestazione alla data della richiesta deriva dai seguenti atti:

Visura storica per immobile

Situazione degli atti informatizzati al 21/02/2024

Situazione degli intestati dal 19/06/2003

N.	DATI ANAGRAFICI	CODICE FISCALE	DIRITTI E ONERI REALI
1			(1) Proprieta' 1000/1000 fino al 13/09/2012
DATI DERIVANTI DA Atto del 19/06/2003 Pubblico ufficiale DE MICHELE CESIRA Sede SULMONA (AQ) Repertorio n. 22170 - COMPRAVENDITA Nota presentata con Modello Unico n. 9133.1/2003 Reparto PI di L'AQUILA in atti dal 14/07/2003			

Situazione degli intestati dal 28/04/2000

N.	DATI ANAGRAFICI	CODICE FISCALE	DIRITTI E ONERI REALI
1			(1) Proprieta' 1/3 fino al 19/06/2003
2			(1) Proprieta' 1/3 fino al 19/06/2003
3			(1) Proprieta' 1/3 fino al 19/06/2003
DATI DERIVANTI DA Atto del 28/04/2000 Pubblico ufficiale CESIRA DE MICHELE Sede SULMONA (AQ) Repertorio n. 12963 - COMPRAVENDITA Trascrizione n. 5734.1/2000 Reparto PI di L'AQUILA in atti dal 15/06/2000			

Situazione degli intestati dal 29/04/1993

N.	DATI ANAGRAFICI	CODICE FISCALE	DIRITTI E ONERI REALI
1			(1) Proprieta' 1/2 in regime di comunione dei beni fino al 28/04/2000
2			(1) Proprieta' 1/2 in regime di comunione dei beni fino al 28/04/2000
DATI DERIVANTI DA Atto del 29/04/1993 Pubblico ufficiale BROCCOLI Sede SULMONA (AQ) Repertorio n. 17227 - UR Sede SULMONA (AQ) Registrazione n. 363 registrato in data 19/05/1993 - DIVISIONE Voltura n. 4343.1/1993 in atti dal 15/12/1998			

Situazione degli intestati dal 25/03/1993

N.	DATI ANAGRAFICI	CODICE FISCALE	DIRITTI E ONERI REALI
1			(1) Proprieta' 1/4 fino al 26/09/1991
2			(1) Proprieta' 1/4 fino al 26/09/1991
3			(1) Proprieta' 1/4 fino al 26/09/1991
4			(1) Proprieta' 1/4 fino al 26/09/1991
DATI DERIVANTI DA VARIAZIONE del 25/03/1993 in atti dal 23/12/1995 FRZ FUS (n. 10.1/1993)			

Situazione degli intestati dal 26/09/1991

N.	DATI ANAGRAFICI	CODICE FISCALE	DIRITTI E ONERI REALI
1			(1) Proprieta' fino al 29/04/1993
DATI DERIVANTI DA Atto del 26/09/1991 Pubblico ufficiale QUARTUCCIO Sede TORRE DE' PASSERI (PE) Repertorio n. 12171 - UR Sede POPOLI TERME (PE) Registrazione n. 334 registrato in data 15/10/1991 - COMPRAVENDITA Voltura n. 8720.1/1991 in atti dal 04/08/1998			

Per ulteriori variazioni richiedere le visure storiche dei seguenti immobili soppressi, originari del precedente

Foglio 17 Particella 214 Subalterno 1; Foglio 17 Particella 214 Subalterno 2;

Visura storica per immobile

Situazione degli atti informatizzati al 21/02/2024

Visura telematica

Tributi speciali: Euro 0,90

* Codice Fiscale Validato in Anagrafe Tributaria.



MODULARIO
F. rig. rend. 497



MINISTERO DELLE FINANZE
DIREZIONE GENERALE DEL CATASTO E DEI SS.TT.EE
CATASTO EDILIZIO URBANO (RDL 13-4-1939, n. 652)

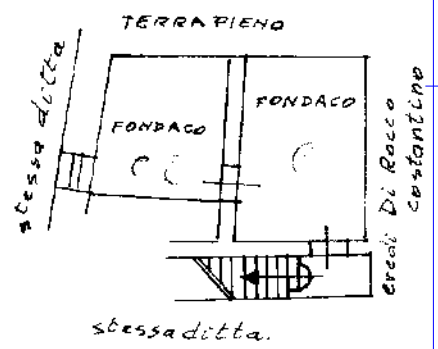
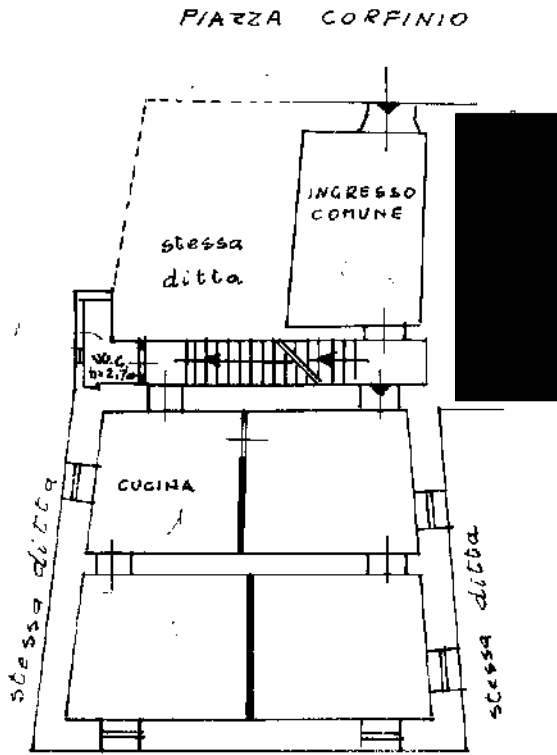
MOD. **BN** (CEU)

LIRE
250

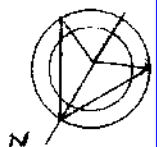
Planimetria di u.i.u. in Comune di CORENIO via P.zza CORENIO civ. 9

PIANO TERRA
h = 3,30

PIANO S1
h = 2,50



ORIENTAMENTO



SCALA DI 1:200

Reg. Min. Istr. Poligraf. e Zec. dello Stato - P.Y.

Catasto dei Fabbricati - Situazione al 21/02/2024 - Comune di CORENIO(C999) - < Foglio 17 - Particella 214 - Subalterno 3 > - Uiu soppressa
Catasto EU QUALIFICATES CA G1 Serial#: 62ee5718508809ac4ad3000449e6727
Firmato Da: VALERIO VITUCCI Emesso Da: ARUBAPEC EU

Dichiarazione di N.C.
Denuncia di variazione
Ultima planimetria in atto
Data presentazione: 25/03/1993 - Data: 21/02/2024
Totale schede: 17 - Formato di acquisizione: A4(210x297) - Formato stampa richiesto: A4(210x297)
n. 214 sub. a

Compilata dal ING. DE VINCENTIS
Titolo, cognome e nome
ANTONIO
iscritto all'Albo dei Periti e Architetti
della provincia di AR
data Firma De Vincentis

RISERVATO ALL'UFFICIO
B/10/P3 25-3 (PP)



Visura storica per immobile

Situazione degli atti informatizzati al 21/02/2024

Dati della richiesta	Comune di CORFINIO (Codice:C999)
	Provincia di L`AQUILA
Catasto Fabbricati	Foglio: 17 Particella: 214 Sub.: 4

Unita' immobiliare soppressa dal 12/12/2012

N.	DATI IDENTIFICATIVI				DATI DI CLASSAMENTO							DATI DERIVANTI DA	
	Sezione Urbana	Foglio	Particella	Sub	Zona Cens.	Micro Zona	Categoria	Classe	Consistenza	Superficie Catastale	Rendita		
1		17	214	4									VARIAZIONE del 12/12/2012 Pratica n. AQ0314848 in atti dal 12/12/2012 FUS - VDE - VSI (n. 21190.1/2012)
Notifica						Partita		C		Mod.58			
Riserve		1 - Atti di passaggio intermedi non esistenti											

La soppressione ha originato e/o variato i seguenti immobili

Foglio 17 Particella 214 Subalterno 8; Foglio 17 Particella 214 Subalterno 9;

Situazione dell'unita' immobiliare dal 01/01/1992

N.	DATI IDENTIFICATIVI				DATI DI CLASSAMENTO							DATI DERIVANTI DA	
	Sezione Urbana	Foglio	Particella	Sub	Zona Cens.	Micro Zona	Categoria	Classe	Consistenza	Superficie Catastale	Rendita		
1		17	214	4			A/3	1	3,5 vani		Euro 180,76 L. 350.000	VARIAZIONE del 01/01/1992 Variazione del quadro tariffario	
Indirizzo		PIAZZA CORFINIO n. 9 Piano T - 1											
Notifica						Partita		1000423		Mod.58		-	
Riserve		1 - Atti di passaggio intermedi non esistenti											

Visura storica per immobile

Situazione degli atti informatizzati al 21/02/2024

Situazione dell'unità immobiliare dal 26/09/1991

N.	DATI IDENTIFICATIVI				DATI DI CLASSAMENTO							DATI DERIVANTI DA
	Sezione Urbana	Foglio	Particella	Sub	Zona Cens.	Micro Zona	Categoria	Classe	Consistenza	Superficie Catastale	Rendita	
1		17	214	4			A/3	1	3,5 vani		Euro 0,14 L. 273	ISTRUMENTO (ATTO PUBBLICO) del 26/09/1991 in atti dal 04/08/1998 COMPRAVENDITA (n. 8720.1/1991)
Indirizzo		PIAZZA CORFINIO n. 9 Piano T - 1										
Notifica							Partita	1000423		Mod.58		
Riserve		1 - Atti di passaggio intermedi non esistenti										

Situazione dell'unità immobiliare dal 10/03/1995

N.	DATI IDENTIFICATIVI				DATI DI CLASSAMENTO							DATI DERIVANTI DA
	Sezione Urbana	Foglio	Particella	Sub	Zona Cens.	Micro Zona	Categoria	Classe	Consistenza	Superficie Catastale	Rendita	
1		17	214	4			A/3	1	3,5 vani		L. 350.000	CLASSAMENTO del 10/03/1995 in atti dal 23/12/1995 (n. 10.2/1993)
Indirizzo		PIAZZA CORFINIO n. 9 Piano T - 1										
Notifica							Partita	1000138		Mod.58		
Riserve		1 - Atti di passaggio intermedi non esistenti										

Situazione dell'unità immobiliare dal 25/03/1993

N.	DATI IDENTIFICATIVI				DATI DI CLASSAMENTO							DATI DERIVANTI DA
	Sezione Urbana	Foglio	Particella	Sub	Zona Cens.	Micro Zona	Categoria	Classe	Consistenza	Superficie Catastale	Rendita	
1		17	214	4								VARIAZIONE del 25/03/1993 in atti dal 23/12/1995 FRZ FUS (n. 10.1/1993)
Indirizzo		PIAZZA CORFINIO n. 9 Piano T - 1										
Notifica							Partita	1000138		Mod.58		
Riserve		1 - Atti di passaggio intermedi non esistenti										

L'intestazione alla data della richiesta deriva dai seguenti atti:

Visura storica per immobile

Situazione degli atti informatizzati al 21/02/2024

Situazione degli intestati dal 19/06/2003

N.	DATI ANAGRAFICI	CODICE FISCALE	DIRITTI E ONERI REALI
1			(1) Proprieta' 1000/1000 fino al 12/12/2012
DATI DERIVANTI DA Atto del 19/06/2003 Pubblico ufficiale DE MICHELE CESIRA Sede SULMONA (AQ) Repertorio n. 22170 - COMPRAVENDITA Nota presentata con Modello Unico n. 9133.1/2003 Reparto PI di L'AQUILA in atti dal 14/07/2003			

Situazione degli intestati dal 28/04/2000

N.	DATI ANAGRAFICI	CODICE FISCALE	DIRITTI E ONERI REALI
1			(1) Proprieta' 1/3 fino al 19/06/2003
2			(1) Proprieta' 1/3 fino al 19/06/2003
3			(1) Proprieta' 1/3 fino al 19/06/2003
DATI DERIVANTI DA Atto del 28/04/2000 Pubblico ufficiale CESIRA DE MICHELE Sede SULMONA (AQ) Repertorio n. 12963 - COMPRAVENDITA Trascrizione n. 5734.1/2000 Reparto PI di L'AQUILA in atti dal 15/06/2000			

Situazione degli intestati dal 29/04/1993

N.	DATI ANAGRAFICI	CODICE FISCALE	DIRITTI E ONERI REALI
1			(1) Proprieta' 1/2 in regime di comunione dei beni fino al 28/04/2000
2			(1) Proprieta' 1/2 in regime di comunione dei beni fino al 28/04/2000
DATI DERIVANTI DA Atto del 29/04/1993 Pubblico ufficiale BROCCOLI Sede SULMONA (AQ) Repertorio n. 17227 - UR Sede SULMONA (AQ) Registrazione n. 363 registrato in data 19/05/1993 - DIVISIONE Voltura n. 4343.1/1993 in atti dal 15/12/1998			

Situazione degli intestati dal 25/03/1993

N.	DATI ANAGRAFICI	CODICE FISCALE	DIRITTI E ONERI REALI
1			(1) Proprieta' 1/4 fino al 26/09/1991
2			(1) Proprieta' 1/4 fino al 26/09/1991
3			(1) Proprieta' 1/4 fino al 26/09/1991
4			(1) Proprieta' 1/4 fino al 26/09/1991
DATI DERIVANTI DA VARIAZIONE del 25/03/1993 in atti dal 23/12/1995 FRZ FUS (n. 10.1/1993)			

Situazione degli intestati dal 26/09/1991

N.	DATI ANAGRAFICI	CODICE FISCALE	DIRITTI E ONERI REALI
1			(1) Proprieta' fino al 29/04/1993
DATI DERIVANTI DA Atto del 26/09/1991 Pubblico ufficiale QUARTUCCIO Sede TORRE DE' PASSERI (PE) Repertorio n. 12171 - UR Sede POPOLI TERME (PE) Registrazione n. 334 registrato in data 15/10/1991 - COMPRAVENDITA Voltura n. 8720.1/1991 in atti dal 04/08/1998			

Per ulteriori variazioni richiedere le visure storiche dei seguenti immobili soppressi, originari del precedente

Foglio 17 Particella 214 Subalterno 1; Foglio 17 Particella 214 Subalterno 2;

Visura storica per immobile

Situazione degli atti informatizzati al 21/02/2024

Visura telematica

Tributi speciali: Euro 0,90

* Codice Fiscale Validato in Anagrafe Tributaria.



Visura storica per immobile

Situazione degli atti informatizzati al 21/02/2024

Dati della richiesta	Comune di CORFINIO (Codice:C999)
Catasto Fabbricati	Provincia di L'AQUILA
	Foglio: 17 Particella: 214 Sub.: 5

Unita' immobiliare soppressa dal 15/07/1994

N.	DATI IDENTIFICATIVI				DATI DI CLASSAMENTO							DATI DERIVANTI DA	
	Sezione Urbana	Foglio	Particella	Sub	Zona Cens.	Micro Zona	Categoria	Classe	Consistenza	Superficie Catastale	Rendita		
1		17	214	5									VARIAZIONE del 15/07/1994 in atti dal 15/12/1998 FUSIONE (n. 6.1/1994)
Notifica						Partita	C			Mod.58			
Riserve	1 - Atti di passaggio intermedi non esistenti												

La soppressione ha originato e/o variato i seguenti immobili

Foglio 17 Particella 214 Subalterno 6; Foglio 17 Particella 214 Subalterno 7;

Situazione dell'unita' immobiliare dal 26/09/1991

N.	DATI IDENTIFICATIVI				DATI DI CLASSAMENTO							DATI DERIVANTI DA
	Sezione Urbana	Foglio	Particella	Sub	Zona Cens.	Micro Zona	Categoria	Classe	Consistenza	Superficie Catastale	Rendita	
1		17	214	5			C/2	U	5 m²		L. 11	ISTRUMENTO (ATTO PUBBLICO) del 26/09/1991 in atti dal 04/08/1998 COMPRAVENDITA (n. 8720.1/1991)
Indirizzo	PIAZZA CORFINIO n. 9 Piano S1											
Notifica						Partita	1000359			Mod.58		
Riserve	1 - Atti di passaggio intermedi non esistenti											

Visura storica per immobile

Situazione degli atti informatizzati al 21/02/2024

Situazione dell'unità immobiliare dal 10/03/1995

N.	DATI IDENTIFICATIVI				DATI DI CLASSAMENTO							DATI DERIVANTI DA	
	Sezione Urbana	Foglio	Particella	Sub	Zona Cens.	Micro Zona	Categoria	Classe	Consistenza	Superficie Catastale	Rendita		
1		17	214	5			C/2	U	5 m ²		L. 22.500	CLASSAMENTO del 10/03/1995 in atti dal 23/12/1995 (n. 10.2/1993)	
Indirizzo		PIAZZA CORFINIO n. 9 Piano S1											
Notifica							Partita	1000138		Mod.58			

Situazione dell'unità immobiliare dal 25/03/1993

N.	DATI IDENTIFICATIVI				DATI DI CLASSAMENTO							DATI DERIVANTI DA	
	Sezione Urbana	Foglio	Particella	Sub	Zona Cens.	Micro Zona	Categoria	Classe	Consistenza	Superficie Catastale	Rendita		
1		17	214	5								VARIAZIONE del 25/03/1993 in atti dal 23/12/1995 FRZ FUS (n. 10.1/1993)	
Indirizzo		PIAZZA CORFINIO n. 9 Piano S1											
Notifica							Partita	1000138		Mod.58			
Riserve		1 - Atti di passaggio intermedi non esistenti											

L'intestazione alla data della richiesta deriva dai seguenti atti:

Situazione degli intestati dal 29/04/1993

N.	DATI ANAGRAFICI	CODICE FISCALE	DIRITTI E ONERI REALI
1			(1) Proprieta' 1000/1000 fino al 15/07/1994
DATI DERIVANTI DA		Atto del 29/04/1993 Pubblico ufficiale BROCCOLI Sede SULMONA (AQ) Repertorio n. 17227 - UR Sede SULMONA (AQ) Registrazione n. 363 registrato in data 19/05/1993 - DIVISIONE Voltura n. 4343.2/1993 in atti dal 15/12/1998	

Situazione degli intestati dal 25/03/1993

N.	DATI ANAGRAFICI	CODICE FISCALE	DIRITTI E ONERI REALI
1			(1) Proprieta' 1/4 fino al 26/09/1991
2			(1) Proprieta' 1/4 fino al 26/09/1991
3			(1) Proprieta' 1/4 fino al 26/09/1991
4			(1) Proprieta' 1/4 fino al 26/09/1991

Visura storica per immobile

Situazione degli atti informatizzati al 21/02/2024

DATI DERIVANTI DA	VARIAZIONE del 25/03/1993 in atti dal 23/12/1995 FRZ FUS (n. 10.1/1993)
--------------------------	---

Situazione degli intestati dal 26/09/1991

N.	DATI ANAGRAFICI	CODICE FISCALE	DIRITTI E ONERI REALI
1	[REDACTED]	[REDACTED]	(1) Proprieta' fino al 29/04/1993
DATI DERIVANTI DA	Atto del 26/09/1991 Pubblico ufficiale QUARTUCCIO Sede TORRE DE' PASSERI (PE) Repertorio n. 12171 - UR Sede POPOLI TERME (PE) Registrazione n. 334 registrato in data 15/10/1991 - COMPRAVENDITA Voltura n. 8720.1/1991 in atti dal 04/08/1998		

Per ulteriori variazioni richiedere le visure storiche dei seguenti immobili soppressi, originari del precedente

Foglio 17 Particella 214 Subalterno 1; Foglio 17 Particella 214 Subalterno 2;

Visura telematica

Tributi speciali: Euro 0,90

* Codice Fiscale Validato in Anagrafe Tributaria.

Visura storica per immobile

Situazione degli atti informatizzati al 21/02/2024

Dati della richiesta	Comune di CORFINIO (Codice:C999)
Catasto Fabbricati	Provincia di L'AQUILA
	Foglio: 17 Particella: 214 Sub.: 6

Unita' immobiliare soppressa dal 15/07/1994

N.	DATI IDENTIFICATIVI				DATI DI CLASSAMENTO							DATI DERIVANTI DA
	Sezione Urbana	Foglio	Particella	Sub	Zona Cens.	Micro Zona	Categoria	Classe	Consistenza	Superficie Catastale	Rendita	
1		17	214	6								VARIAZIONE del 15/07/1994 in atti dal 15/12/1998 FUSIONE (n. 6.1/1994)
Notifica						Partita	C			Mod.58	-	
Riserve	1 - Atti di passaggio intermedi non esistenti											

La soppressione ha originato e/o variato i seguenti immobili

Foglio 17 Particella 214 Subalterno 5; Foglio 17 Particella 214 Subalterno 7;

Situazione dell'unita' immobiliare dal 01/01/1992

N.	DATI IDENTIFICATIVI				DATI DI CLASSAMENTO							DATI DERIVANTI DA
	Sezione Urbana	Foglio	Particella	Sub	Zona Cens.	Micro Zona	Categoria	Classe	Consistenza	Superficie Catastale	Rendita	
1		17	214	6			C/6	5	163 m²		L. 489.000	VARIAZIONE del 01/01/1992 Variazione del quadro tariffario
Indirizzo	VIA MASCITTI n. 12 Piano T											
Notifica						Partita	1000359			Mod.58	-	
Riserve	1 - Atti di passaggio intermedi non esistenti											

Visura storica per immobile

Situazione degli atti informatizzati al 21/02/2024

Situazione dell'unità immobiliare dal 26/09/1991

N.	DATI IDENTIFICATIVI				DATI DI CLASSAMENTO							DATI DERIVANTI DA	
	Sezione Urbana	Foglio	Particella	Sub	Zona Cens.	Micro Zona	Categoria	Classe	Consistenza	Superficie Catastale	Rendita		
1		17	214	6			C/6	5	163 m ²		L. 505	ISTRUMENTO (ATTO PUBBLICO) del 26/09/1991 in atti dal 04/08/1998 COMPRAVENDITA (n. 8720.1/1991)	
Indirizzo		VIA MASCITTI n. 12 Piano T											
Notifica							Partita	1000359		Mod.58	-		
Riserve		1 - Atti di passaggio intermedi non esistenti											

Situazione dell'unità immobiliare dal 10/03/1995

N.	DATI IDENTIFICATIVI				DATI DI CLASSAMENTO							DATI DERIVANTI DA	
	Sezione Urbana	Foglio	Particella	Sub	Zona Cens.	Micro Zona	Categoria	Classe	Consistenza	Superficie Catastale	Rendita		
1		17	214	6			C/6	5	163 m ²		L. 489.000	CLASSAMENTO del 10/03/1995 in atti dal 23/12/1995 (n. 10.2/1993)	
Indirizzo		VIA MASCITTI n. 12 Piano T											
Notifica							Partita	1000138		Mod.58	-		

Situazione dell'unità immobiliare dal 25/03/1993

N.	DATI IDENTIFICATIVI				DATI DI CLASSAMENTO							DATI DERIVANTI DA	
	Sezione Urbana	Foglio	Particella	Sub	Zona Cens.	Micro Zona	Categoria	Classe	Consistenza	Superficie Catastale	Rendita		
1		17	214	6								VARIAZIONE del 25/03/1993 in atti dal 23/12/1995 FRZ FUS (n. 10.1/1993)	
Indirizzo		VIA MASCITTI n. 12 Piano T											
Notifica							Partita	1000138		Mod.58	-		
Riserve		1 - Atti di passaggio intermedi non esistenti											

L'intestazione alla data della richiesta deriva dai seguenti atti:

Visura storica per immobile

Situazione degli atti informatizzati al 21/02/2024

Situazione degli intestati dal 29/04/1993

N.	DATI ANAGRAFICI	CODICE FISCALE	DIRITTI E ONERI REALI
1			(1) Proprieta' 1000/1000 fino al 15/07/1994
DATI DERIVANTI DA Atto del 29/04/1993 Pubblico ufficiale BROCCOLI Sede SULMONA (AQ) Repertorio n. 17227 - UR Sede SULMONA (AQ) Registrazione n. 363 registrato in data 19/05/1993 - DIVISIONE Voltura n. 4343.2/1993 in atti dal 15/12/1998			

Situazione degli intestati dal 25/03/1993

N.	DATI ANAGRAFICI	CODICE FISCALE	DIRITTI E ONERI REALI
1			(1) Proprieta' 1/4 fino al 26/09/1991
2			(1) Proprieta' 1/4 fino al 26/09/1991
3			(1) Proprieta' 1/4 fino al 26/09/1991
4			(1) Proprieta' 1/4 fino al 26/09/1991
DATI DERIVANTI DA VARIAZIONE del 25/03/1993 in atti dal 23/12/1995 FRZ FUS (n. 10.1/1993)			

Situazione degli intestati dal 26/09/1991

N.	DATI ANAGRAFICI	CODICE FISCALE	DIRITTI E ONERI REALI
1			(1) Proprieta' fino al 29/04/1993
DATI DERIVANTI DA Atto del 26/09/1991 Pubblico ufficiale QUARTUCCIO Sede TORRE DE' PASSERI (PE) Repertorio n. 12171 - UR Sede POPOLI TERME (PE) Registrazione n. 334 registrato in data 15/10/1991 - COMPRAVENDITA Voltura n. 8720.1/1991 in atti dal 04/08/1998			

Per ulteriori variazioni richiedere le visure storiche dei seguenti immobili soppressi, originari del precedente

Foglio 17 Particella 214 Subalterno 1; Foglio 17 Particella 214 Subalterno 2;

Visura telematica

Tributi speciali: Euro 0,90

* Codice Fiscale Validato in Anagrafe Tributaria.

Visura storica per immobile

Situazione degli atti informatizzati al 21/02/2024

Dati della richiesta	Comune di CORFINIO (Codice:C999)
Catasto Fabbricati	Provincia di L'AQUILA
	Foglio: 17 Particella: 214 Sub.: 7

Unita' immobiliare soppressa dal 19/12/2022

N.	DATI IDENTIFICATIVI				DATI DI CLASSAMENTO							DATI DERIVANTI DA	
	Sezione Urbana	Foglio	Particella	Sub	Zona Cens.	Micro Zona	Categoria	Classe	Consistenza	Superficie Catastale	Rendita		
1		17	214	7									VARIAZIONE del 19/12/2022 Pratica n. AQ0152298 in atti dal 19/12/2022 DIVISIONE-DIVERSA DISTRIBUZIONE DEGLI SPAZI INTERNI-RISTRUTTURAZIONE (n. 152298.1/2022)
Notifica						Partita		C		Mod.58		-	

La soppressione ha originato e/o variato i seguenti immobili

Foglio 17 Particella 214 Subalterno 10; Foglio 17 Particella 214 Subalterno 11;

Situazione dell'unità immobiliare dal 09/11/2015

N.	DATI IDENTIFICATIVI				DATI DI CLASSAMENTO							DATI DERIVANTI DA	
	Sezione Urbana	Foglio	Particella	Sub	Zona Cens.	Micro Zona	Categoria	Classe	Consistenza	Superficie Catastale	Rendita		
1		17	214	7			A/3	2	8 vani	Totale: 268 m² Totale: escluse aree scoperte**: 267 m²	Euro 495,80	Variazione del 09/11/2015 - Inserimento in visura dei dati di superficie.	
Indirizzo		VIA MASCITTI n. 12 Piano T-1											
Notifica						Partita		1000424		Mod.58		-	
Annotazioni		-classamento e rendita validati											

Visura storica per immobile

Situazione degli atti informatizzati al 21/02/2024

Situazione dell'unità immobiliare dal 15/04/1999

N.	DATI IDENTIFICATIVI				DATI DI CLASSAMENTO							DATI DERIVANTI DA
	Sezione Urbana	Foglio	Particella	Sub	Zona Cens.	Micro Zona	Categoria	Classe	Consistenza	Superficie Catastale	Rendita	
1		17	214	7			A/3	2	8 vani		Euro 495,80 L. 960.000	VARIAZIONE del 15/04/1999 in atti dal 15/04/1999 ATTRIBUZIONE RENDITA CATASTALE (n. T00267.1/1999)
Indirizzo		VIA MASCITTI n. 12 Piano T-1										
Notifica						Partita	1000424			Mod.58	-	
Annotazioni		-classamento e rendita validati										

Situazione dell'unità immobiliare dal 15/07/1994

N.	DATI IDENTIFICATIVI				DATI DI CLASSAMENTO							DATI DERIVANTI DA
	Sezione Urbana	Foglio	Particella	Sub	Zona Cens.	Micro Zona	Categoria	Classe	Consistenza	Superficie Catastale	Rendita	
1		17	214	7								VARIAZIONE del 15/07/1994 in atti dal 15/12/1998 FUSIONE (n. 6.1/1994)
Indirizzo		VIA MASCITTI n. 12 Piano T - 1										
Notifica						Partita	1000424			Mod.58	-	

L'intestazione alla data della richiesta deriva dai seguenti atti:

Situazione degli intestati dal 20/07/2018

N.	DATI ANAGRAFICI	CODICE FISCALE	DIRITTI E ONERI REALI
1			(1) Proprieta' 1/1 fino al 19/12/2022
DATI DERIVANTI DA		Atto del 20/07/2018 Pubblico ufficiale SPARTANO MASSIMILIANO Sede SULMONA (AQ) Repertorio n. 295 - COMPRAVENDITA Nota presentata con Modello Unico n. 9917.1/2018 Reparto PI di L'AQUILA in atti dal 30/07/2018	

Situazione degli intestati dal 29/06/2017

N.	DATI ANAGRAFICI	CODICE FISCALE	DIRITTI E ONERI REALI
1			(1) Proprieta' 1/1 fino al 20/07/2018
DATI DERIVANTI DA		Atto amministrativo DECRETO (DISPOSIZIONI DELLE AUTORITA') del 29/06/2017 Pubblico ufficiale TRIBUNALE DI SULMONA Sede SULMONA (AQ) Repertorio n. 89 - DECRETO DI TRASFERIMENTO IMMOBILI Trascrizione n. 9396.1/2017 Reparto PI di L'AQUILA in atti dal 01/08/2017	

Visura storica per immobile

Situazione degli atti informatizzati al 21/02/2024

Situazione degli intestati dal 15/07/1994

N.	DATI ANAGRAFICI	CODICE FISCALE	DIRITTI E ONERI REALI
1			(1) Proprieta' 1000/1000 fino al 29/06/2017
DATI DERIVANTI DA	Atto del 29/04/1993 Pubblico ufficiale BROCCOLI Sede SULMONA (AQ) Repertorio n. 17227 - UR Sede SULMONA (AQ) Registrazione n. 363 registrato in data 19/05/1993 - DIVISIONE Voltura n. 4343.2/1993 in atti dal 15/12/1998		

Per ulteriori variazioni richiedere le visure storiche dei seguenti immobili soppressi, originari del precedente

Foglio 17 Particella 214 Subalterno 5; Foglio 17 Particella 214 Subalterno 6;

Visura telematica

Tributi speciali: Euro 0,90

* Codice Fiscale Validato in Anagrafe Tributaria.

** Si intendono escluse le "superfici di balconi, terrazzi e aree scoperte pertinenziali e accessorie, comunicanti o non comunicanti"
(cfr. Provvedimento del Direttore dell'Agenzia delle Entrate 29 marzo 2013).

MODULARIO
F. no 1000/207

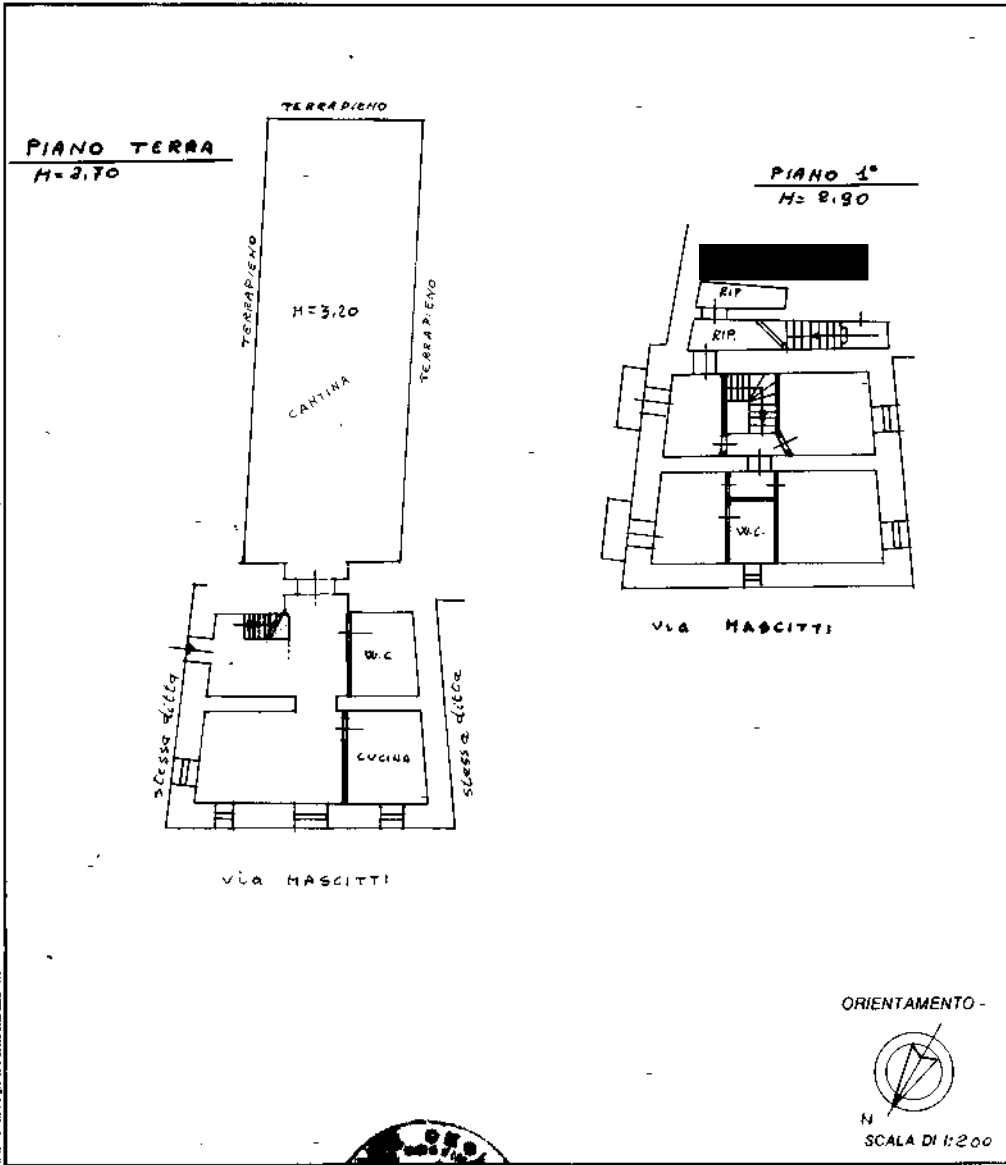


MINISTERO DELLE FINANZE
DIREZIONE GENERALE DEL CATASTO E DEI SS.TT.EE.
CATASTO EDILIZIO URBANO (RDL 13-4-1939, n. 652)

MOD. BN (CEU)

LIRE
500

Planimetria di u.i.u. in Comune di **CORFINIO** via **MASCITTI** CIV. **12**



Rome - Istituto Nazionale di Studi e Rilievi Catastrali - Roma

Dichiarazione di N.C.
 Denuncia di variazione
 Identificativi catastali
 F. 17
 n. 214 sub.

Compilata da DE V...
 Iscritto all'Albo de...
 della provincia di...
 data 5/5/94
 Firma [Signature]

RISERVATO ALL'UFFICIO
B/6/44
11/7/94

Ultima planimetria in atti



Visura storica per immobile

Situazione degli atti informatizzati al 21/02/2024

Dati della richiesta	Comune di CORFINIO (Codice:C999)
Catasto Fabbricati	Provincia di L'AQUILA
	Foglio: 17 Particella: 214 Sub.: 8

Unita' immobiliare soppressa dal 12/12/2012

N.	DATI IDENTIFICATIVI				DATI DI CLASSAMENTO							DATI DERIVANTI DA	
	Sezione Urbana	Foglio	Particella	Sub	Zona Cens.	Micro Zona	Categoria	Classe	Consistenza	Superficie Catastale	Rendita		
1		17	214	8									VARIAZIONE del 12/12/2012 Pratica n. AQ0314848 in atti dal 12/12/2012 FUS - VDE - VSI (n. 21190.1/2012)
Notifica						Partita	C			Mod.58			

La soppressione ha originato e/o variato i seguenti immobili

Foglio 17 Particella 214 Subalterno 4; Foglio 17 Particella 214 Subalterno 9;

Situazione dell'unita' immobiliare dal 13/09/2012

N.	DATI IDENTIFICATIVI				DATI DI CLASSAMENTO							DATI DERIVANTI DA	
	Sezione Urbana	Foglio	Particella	Sub	Zona Cens.	Micro Zona	Categoria	Classe	Consistenza	Superficie Catastale	Rendita		
1		17	214	8			C/1	1	85 m²		Euro 1.009,67	VARIAZIONE DELLA DESTINAZIONE del 13/09/2012 Pratica n. AQ0245274 in atti dal 13/09/2012 ABITAZIONE-LOCALE COMMERCIALE (n. 12071.1/2012)	
Indirizzo	PIAZZA CORFINIO n. 9 Piano S1-T												
Notifica						Partita				Mod.58			
Annotazioni	-classamento e rendita proposti (d.m. 701/94)												

L'intestazione alla data della richiesta deriva dai seguenti atti:

Visura storica per immobile

Situazione degli atti informatizzati al 21/02/2024

Situazione degli intestati dal 13/09/2012

N.	DATI ANAGRAFICI	CODICE FISCALE	DIRITTI E ONERI REALI
1			(1) Proprieta' 1000/1000 fino al 12/12/2012
DATI DERIVANTI DA		Atto del 19/06/2003 Pubblico ufficiale DE MICHELE CESIRA Sede SULMONA (AQ) Repertorio n. 22170 - COMPRAVENDITA Nota presentata con Modello Unico n. 9133.1/2003 Reparto PI di L'AQUILA in atti dal 14/07/2003	

Situazione dell'unità immobiliare che ha originato il precedente dal 01/01/1992

N.	DATI IDENTIFICATIVI				DATI DI CLASSAMENTO							DATI DERIVANTI DA
	Sezione Urbana	Foglio	Particella	Sub	Zona Cens.	Micro Zona	Categoria	Classe	Consistenza	Superficie Catastale	Rendita	
1		17	214	3			A/3	1	5 vani		Euro 258,23 L. 500.000	VARIAZIONE del 01/01/1992 Variazione del quadro tariffario
Indirizzo		PIAZZA CORFINIO n. 9 Piano S1 - T										
Notifica						Partita		1000423		Mod.58		-
Riserve		1 - Atti di passaggio intermedi non esistenti										

Situazione dell'unità immobiliare dal 26/09/1991

N.	DATI IDENTIFICATIVI				DATI DI CLASSAMENTO							DATI DERIVANTI DA
	Sezione Urbana	Foglio	Particella	Sub	Zona Cens.	Micro Zona	Categoria	Classe	Consistenza	Superficie Catastale	Rendita	
1		17	214	3			A/3	1	5 vani		Euro 0,20 L. 390	ISTRUMENTO (ATTO PUBBLICO) del 26/09/1991 in atti dal 04/08/1998 COMPRAVENDITA (n. 8720.1/1991)
Indirizzo		PIAZZA CORFINIO n. 9 Piano S1 - T										
Notifica						Partita		1000423		Mod.58		-
Riserve		1 - Atti di passaggio intermedi non esistenti										

Situazione dell'unità immobiliare dal 10/03/1995

N.	DATI IDENTIFICATIVI				DATI DI CLASSAMENTO							DATI DERIVANTI DA
	Sezione Urbana	Foglio	Particella	Sub	Zona Cens.	Micro Zona	Categoria	Classe	Consistenza	Superficie Catastale	Rendita	
1		17	214	3			A/3	1	5 vani		L. 500.000	CLASSAMENTO del 10/03/1995 in atti dal 23/12/1995 (n. 10.2/1993)
Indirizzo		PIAZZA CORFINIO n. 9 Piano S1 - T										
Notifica						Partita		1000138		Mod.58		-

Visura storica per immobile

Situazione degli atti informatizzati al 21/02/2024

Situazione dell'unità immobiliare dal 25/03/1993

N.	DATI IDENTIFICATIVI				DATI DI CLASSAMENTO							DATI DERIVANTI DA
	Sezione Urbana	Foglio	Particella	Sub	Zona Cens.	Micro Zona	Categoria	Classe	Consistenza	Superficie Catastale	Rendita	
1		17	214	3								VARIAZIONE del 25/03/1993 in atti dal 23/12/1995 FRZ FUS (n. 10.1/1993)
Indirizzo		PIAZZA CORFINIO n. 9 Piano S1 - T										
Notifica						Partita		1000138		Mod.58		-
Riserve		1 - Atti di passaggio intermedi non esistenti										

L'intestazione alla data della richiesta deriva dai seguenti atti:

Situazione degli intestati dal 19/06/2003

N.	DATI ANAGRAFICI	CODICE FISCALE	DIRITTI E ONERI REALI
1			(1) Proprieta' 1000/1000 fino al 13/09/2012
DATI DERIVANTI DA		Atto del 19/06/2003 Pubblico ufficiale DE MICHELE CESIRA Sede SULMONA (AQ) Repertorio n. 22170 - COMPRAVENDITA Nota presentata con Modello Unico n. 9133.1/2003 Reparto PI di L'AQUILA in atti dal 14/07/2003	

Situazione degli intestati dal 28/04/2000

N.	DATI ANAGRAFICI	CODICE FISCALE	DIRITTI E ONERI REALI
1			(1) Proprieta' 1/3 fino al 19/06/2003
2			(1) Proprieta' 1/3 fino al 19/06/2003
3			(1) Proprieta' 1/3 fino al 19/06/2003
DATI DERIVANTI DA		Atto del 28/04/2000 Pubblico ufficiale CESIRA DE MICHELE Sede SULMONA (AQ) Repertorio n. 12963 - COMPRAVENDITA Trascrizione n. 5734.1/2000 Reparto PI di L'AQUILA in atti dal 15/06/2000	

Situazione degli intestati dal 29/04/1993

N.	DATI ANAGRAFICI	CODICE FISCALE	DIRITTI E ONERI REALI
1			(1) Proprieta' 1/2 in regime di comunione dei beni fino al 28/04/2000
2			(1) Proprieta' 1/2 in regime di comunione dei beni fino al 28/04/2000
DATI DERIVANTI DA		Atto del 29/04/1993 Pubblico ufficiale BROCCOLI Sede SULMONA (AQ) Repertorio n. 17227 - UR Sede SULMONA (AQ) Registrazione n. 363 registrato in data 19/05/1993 - DIVISIONE Voltura n. 4343.1/1993 in atti dal 15/12/1998	

Visura storica per immobile

Situazione degli atti informatizzati al 21/02/2024

Situazione degli intestati dal 25/03/1993

N.	DATI ANAGRAFICI	CODICE FISCALE	DIRITTI E ONERI REALI
1			(1) Proprieta' 1/4 fino al 26/09/1991
2			(1) Proprieta' 1/4 fino al 26/09/1991
3			(1) Proprieta' 1/4 fino al 26/09/1991
4			(1) Proprieta' 1/4 fino al 26/09/1991
DATI DERIVANTI DA		VARIAZIONE del 25/03/1993 in atti dal 23/12/1995 FRZ FUS (n. 10.1/1993)	

Situazione degli intestati dal 26/09/1991

N.	DATI ANAGRAFICI	CODICE FISCALE	DIRITTI E ONERI REALI
1			(1) Proprieta' fino al 29/04/1993
DATI DERIVANTI DA		Atto del 26/09/1991 Pubblico ufficiale QUARTUCCIO Sede TORRE DE' PASSERI (PE) Repertorio n. 12171 - UR Sede POPOLI TERME (PE) Registrazione n. 334 registrato in data 15/10/1991 - COMPRAVENDITA Voltura n. 8720.1/1991 in atti dal 04/08/1998	

Per ulteriori variazioni richiedere le visure storiche dei seguenti immobili soppressi, originari del precedente

Foglio 17 Particella 214 Subalterno 1; Foglio 17 Particella 214 Subalterno 2;

Visura telematica

Tributi speciali: Euro 0,90

* Codice Fiscale Validato in Anagrafe Tributaria.

**Agenzia del Territorio
CATASTO FABBRICATI
Ufficio Provinciale di
L' Aquila**

Dichiarazione protocollo n. AQ0245274 del 13/09/2012

Planimetria di u.i.u. in Comune di Corfinio

Piazza Corfinio

civ. 9

Identificativi Catastali:

Sezione:
Foglio: 17
Particella: 214
Subalterno: 8

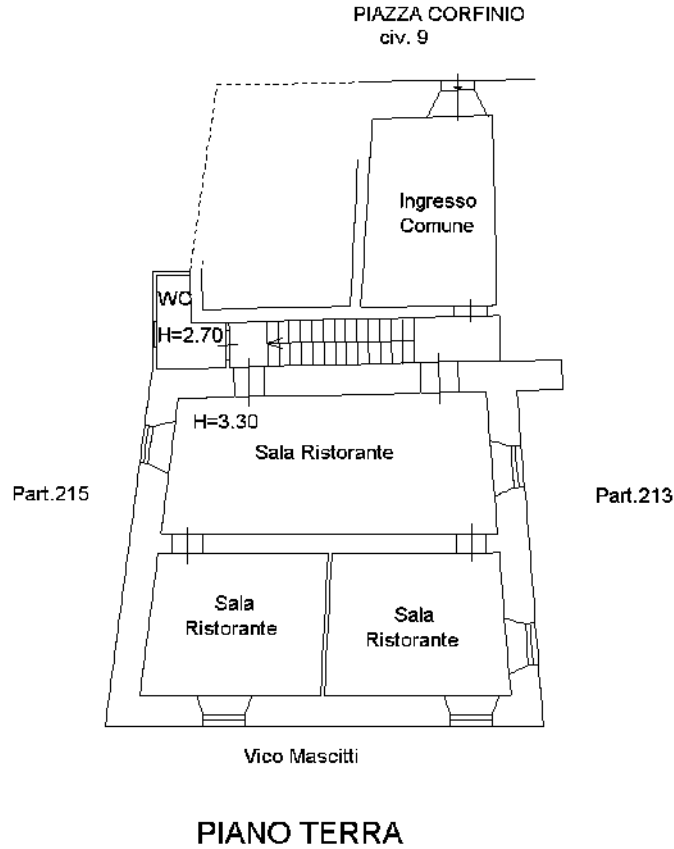
Compilata da:
Santacroce Panfilo
Iscritto all'albo:
Architetti

Prov. Pescara

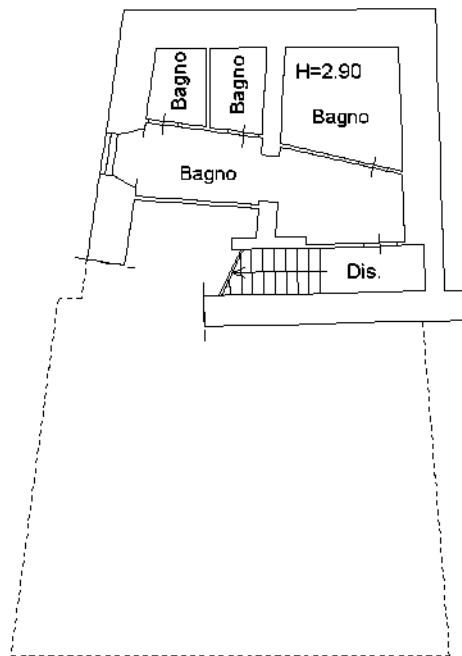
N. 927

Scheda n. 1

Scala 1:200



PIANO TERRA



PIANO SEMINTERRATO



Ultima planimetria in atti

Visura storica per immobile

Situazione degli atti informatizzati al 21/02/2024

Dati della richiesta	Comune di CORFINIO (Codice:C999)
Catasto Fabbricati	Provincia di L'AQUILA
	Foglio: 17 Particella: 214 Sub.: 9

INTESTATO

1	(1) Proprieta' 1000/1000
---	--------------------------

Unità immobiliare dal 19/12/2019

N.	DATI IDENTIFICATIVI				DATI DI CLASSAMENTO							DATI DERIVANTI DA	
	Sezione Urbana	Foglio	Particella	Sub	Zona Cens.	Micro Zona	Categoria	Classe	Consistenza	Superficie Catastale	Rendita		
1		17	214	9			C/1	1	166 m²	Totale: 213 m²	Euro 1.971,83	VARIAZIONE TOPONOMASTICA del 19/12/2019 Pratica n. AQ0140013 in atti dal 19/12/2019 VARIAZIONE TOPONOMASTICA DERIVANTE DA AGGIORNAMENTO ANSC (n. 23034.1/2019)	
Indirizzo		PIAZZA GIOVANNI FALCONE E PAOLO BORSELLINO n. 9 Piano S1-T - 1											
Notifica							Partita				Mod.58		
Annotazioni		-classamento e rendita non rettificati entro dodici mesi dalla data di iscrizione in atti della dichiarazione (d.m. 701/94)											

Mappali Terreni Correlati

Codice Comune C999 - Foglio 17 - Particella 214

Situazione dell'unità immobiliare dal 09/11/2015

N.	DATI IDENTIFICATIVI				DATI DI CLASSAMENTO							DATI DERIVANTI DA	
	Sezione Urbana	Foglio	Particella	Sub	Zona Cens.	Micro Zona	Categoria	Classe	Consistenza	Superficie Catastale	Rendita		
1		17	214	9			C/1	1	166 m²	Totale: 213 m²	Euro 1.971,83	Variazione del 09/11/2015 - Inserimento in visura dei dati di superficie.	
Indirizzo		PIAZZA CORFINIO n. 9 Piano S1-T - 1											
Notifica							Partita				Mod.58		
Annotazioni		-classamento e rendita non rettificati entro dodici mesi dalla data di iscrizione in atti della dichiarazione (d.m. 701/94)											

Visura storica per immobile

Situazione degli atti informatizzati al 21/02/2024

Situazione dell'unità immobiliare dal 12/12/2013

N.	DATI IDENTIFICATIVI				DATI DI CLASSAMENTO							DATI DERIVANTI DA	
	Sezione Urbana	Foglio	Particella	Sub	Zona Cens.	Micro Zona	Categoria	Classe	Consistenza	Superficie Catastale	Rendita		
1		17	214	9			C/1	1	166 m ²		Euro 1.971,83	VARIAZIONE NEL CLASSAMENTO del 12/12/2013 Pratica n. AQ0209162 in atti dal 12/12/2013 VARIAZIONE DI CLASSAMENTO (n. 44361.1/2013)	
Indirizzo		PIAZZA CORFINIO n. 9 Piano S1-T - 1											
Notifica							Partita				Mod.58		
Annotazioni		-classamento e rendita non rettificati entro dodici mesi dalla data di iscrizione in atti della dichiarazione (d.m. 701/94)											

Situazione dell'unità immobiliare dal 12/12/2012

N.	DATI IDENTIFICATIVI				DATI DI CLASSAMENTO							DATI DERIVANTI DA	
	Sezione Urbana	Foglio	Particella	Sub	Zona Cens.	Micro Zona	Categoria	Classe	Consistenza	Superficie Catastale	Rendita		
1		17	214	9			C/1	1	166 m ²		Euro 1.971,83	VARIAZIONE del 12/12/2012 Pratica n. AQ0314848 in atti dal 12/12/2012 FUS - VDE - VSI (n. 21190.1/2012)	
Indirizzo		PIAZZA CORFINIO n. 9 Piano S1-T - 1											
Notifica							Partita				Mod.58		
Annotazioni		-classamento e rendita proposti (d.m. 701/94)											

L'intestazione alla data della richiesta deriva dai seguenti atti:

Situazione degli intestati dal 12/12/2012

N.	DATI ANAGRAFICI	CODICE FISCALE	DIRITTI E ONERI REALI
1			(1) Proprieta' 1000/1000
DATI DERIVANTI DA		Atto del 19/06/2003 Pubblico ufficiale DE MICHELE CESIRA Sede SULMONA (AQ) Repertorio n. 22170 - COMPRAVENDITA Nota presentata con Modello Unico n. 9133.1/2003 Reparto PI di L'AQUILA in atti dal 14/07/2003	

Per ulteriori variazioni richiedere le visure storiche dei seguenti immobili soppressi, originari del precedente

Foglio 17 Particella 214 Subalterno 4; Foglio 17 Particella 214 Subalterno 8;

Visura storica per immobile

Situazione degli atti informatizzati al 21/02/2024

Visura telematica

Tributi speciali: Euro 0,90

* Codice Fiscale Validato in Anagrafe Tributaria.



**Agenzia del Territorio
CATASTO FABBRICATI**
Ufficio provinciale di
L' Aquila

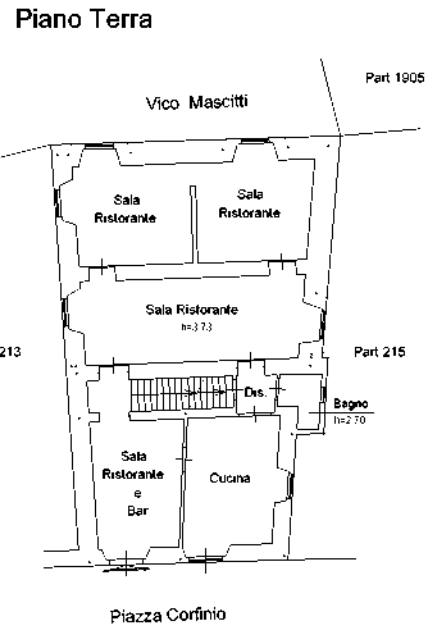
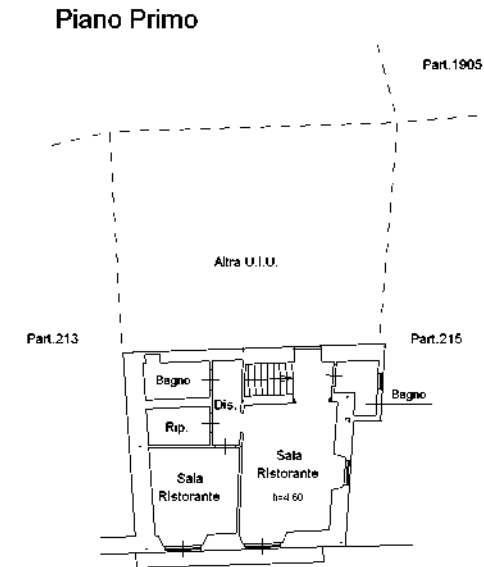
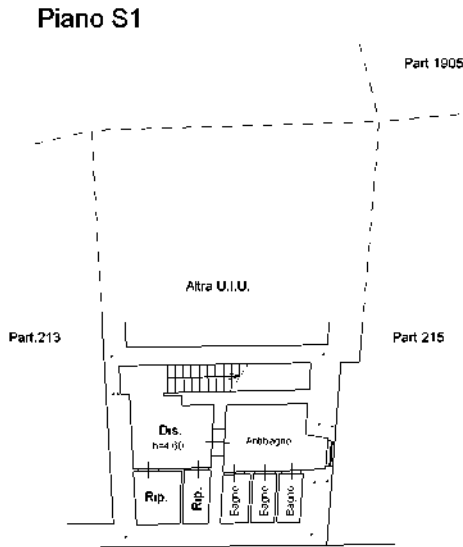
Dichiarazione protocollo n. AQ0314848 del 12/12/2012
Pianimetria di u.i.u. in Comune di Corfinio
Piazza Corfinio

Identificativi Catastali:
Sezione: 17
Foglio: 17
Particella: 214
Subalterno: 9

Compilata da:
Di Rocco Armando
Iscritto all'albo:
Geometra
Prov. I.° Aquila N. 01360

Scheda n. 1
Scala 1: 200

Ultima planimetria in atti



Visura storica per immobile

Situazione degli atti informatizzati al 22/02/2024

Dati della richiesta	Comune di CORFINIO (Codice:C999)
Catasto Fabbricati	Provincia di L'AQUILA
	Foglio: 17 Particella: 214 Sub.: 10

INTESTATO

1	(1) Proprieta' 1/1
---	--------------------

Unità immobiliare dal 19/12/2022

N.	DATI IDENTIFICATIVI				DATI DI CLASSAMENTO							DATI DERIVANTI DA	
	Sezione Urbana	Foglio	Particella	Sub	Zona Cens.	Micro Zona	Categoria	Classe	Consistenza	Superficie Catastale	Rendita		
1		17	214	10			A/3	2	4,5 vani	Totale: 174 m ² Totale: escluse aree scoperte**: 174 m ²	Euro 278,89	VARIAZIONE del 19/12/2022 Pratica n. AQ0152298 in atti dal 19/12/2022 DIVISIONE-DIVERSA DISTRIBUZIONE DEGLI SPAZI INTERNI-RISTRUTTURAZIONE (n. 152298.1/2022)	
Indirizzo		VIA MASCITTI n. 12 Piano T-1											
Notifica							Partita				Mod.58		
Annotazioni		-classamento e rendita proposti (d.m. 701/94)											

Mappali Terreni Correlati

Codice Comune C999 - Foglio 17 - Particella 214

L'intestazione alla data della richiesta deriva dai seguenti atti:

Situazione degli intestati dal 19/12/2022

N.	DATI ANAGRAFICI	CODICE FISCALE	DIRITTI E ONERI REALI
1			(1) Proprieta' 1/1
DATI DERIVANTI DA	Atto del 20/07/2018 Pubblico ufficiale SPARTANO MASSIMILIANO Sede SULMONA (AQ) Repertorio n. 295 - COMPRAVENDITA Nota presentata con Modello Unico n. 9917.1/2018 Reparto PI di L'AQUILA in atti dal 30/07/2018		

Visura storica per immobile

Situazione degli atti informatizzati al 22/02/2024

Situazione dell'unità immobiliare che ha originato il precedente dal 09/11/2015

N.	DATI IDENTIFICATIVI				DATI DI CLASSAMENTO							DATI DERIVANTI DA
	Sezione Urbana	Foglio	Particella	Sub	Zona Cens.	Micro Zona	Categoria	Classe	Consistenza	Superficie Catastale	Rendita	
1		17	214	7			A/3	2	8 vani	Totale: 268 m² Totale: escluse aree scoperte**: 267 m²	Euro 495,80	Variazione del 09/11/2015 - Inserimento in visura dei dati di superficie.
Indirizzo		VIA MASCITTI n. 12 Piano T-1										
Notifica						Partita		1000424		Mod.58		-
Annotazioni		-classamento e rendita validati										

Situazione dell'unità immobiliare dal 15/04/1999

N.	DATI IDENTIFICATIVI				DATI DI CLASSAMENTO							DATI DERIVANTI DA
	Sezione Urbana	Foglio	Particella	Sub	Zona Cens.	Micro Zona	Categoria	Classe	Consistenza	Superficie Catastale	Rendita	
1		17	214	7			A/3	2	8 vani		Euro 495,80 L. 960.000	VARIAZIONE del 15/04/1999 in atti dal 15/04/1999 ATTRIBUZIONE RENDITA CATASTALE (n. T00267.1/1999)
Indirizzo		VIA MASCITTI n. 12 Piano T-1										
Notifica						Partita		1000424		Mod.58		-
Annotazioni		-classamento e rendita validati										

Situazione dell'unità immobiliare dal 15/07/1994

N.	DATI IDENTIFICATIVI				DATI DI CLASSAMENTO							DATI DERIVANTI DA
	Sezione Urbana	Foglio	Particella	Sub	Zona Cens.	Micro Zona	Categoria	Classe	Consistenza	Superficie Catastale	Rendita	
1		17	214	7								VARIAZIONE del 15/07/1994 in atti dal 15/12/1998 FUSIONE (n. 6.1/1994)
Indirizzo		VIA MASCITTI n. 12 Piano T - 1										
Notifica						Partita		1000424		Mod.58		-

L'intestazione alla data della richiesta deriva dai seguenti atti:

Visura storica per immobile

Situazione degli atti informatizzati al 22/02/2024

Situazione degli intestati dal 20/07/2018

N.	DATI ANAGRAFICI	CODICE FISCALE	DIRITTI E ONERI REALI
1			(1) Proprieta' 1/1 fino al 19/12/2022
DATI DERIVANTI DA	Atto del 20/07/2018 Pubblico ufficiale SPARTANO MASSIMILIANO Sede SULMONA (AQ) Repertorio n. 295 - COMPRAVENDITA Nota presentata con Modello Unico n. 9917.1/2018 Reparto PI di L'AQUILA in atti dal 30/07/2018		

Situazione degli intestati dal 29/06/2017

N.	DATI ANAGRAFICI	CODICE FISCALE	DIRITTI E ONERI REALI
1			(1) Proprieta' 1/1 fino al 20/07/2018
DATI DERIVANTI DA	Atto amministrativo DECRETO (DISPOSIZIONI DELLE AUTORITA') del 29/06/2017 Pubblico ufficiale TRIBUNALE DI SULMONA Sede SULMONA (AQ) Repertorio n. 89 - DECRETO DI TRASFERIMENTO IMMOBILI Trascrizione n. 9396.1/2017 Reparto PI di L'AQUILA in atti dal 01/08/2017		

Situazione degli intestati dal 15/07/1994

N.	DATI ANAGRAFICI	CODICE FISCALE	DIRITTI E ONERI REALI
1			(1) Proprieta' 1000/1000 fino al 29/06/2017
DATI DERIVANTI DA	Atto del 29/04/1993 Pubblico ufficiale BROCCOLI Sede SULMONA (AQ) Repertorio n. 17227 - UR Sede SULMONA (AQ) Registrazione n. 363 registrato in data 19/05/1993 - DIVISIONE Voltura n. 4343.2/1993 in atti dal 15/12/1998		

Per ulteriori variazioni richiedere le visure storiche dei seguenti immobili soppressi, originari del precedente

Foglio 17 Particella 214 Subalterno 5; Foglio 17 Particella 214 Subalterno 6;

Visura telematica

Tributi speciali: Euro 0,90

* Codice Fiscale Validato in Anagrafe Tributaria.

** Si intendono escluse le "superfici di balconi, terrazzi e aree scoperte pertinenziali e accessorie, comunicanti o non comunicanti" (cfr. Provvedimento del Direttore dell'Agenzia delle Entrate 29 marzo 2013).

**Agenzia delle Entrate
CATASTO FABBRICATI
Ufficio Provinciale di
L' Aquila**

Dichiarazione protocollo n. AQ0152298 del 19/12/2022

Comune di Corfinio

Via Mascitti

civ. 12

Identificativi Catastali:

Sezione:

Foglio: 17

Particella: 214

Subalterno: 10

Compilata da:

D'erao Fabrizio

Iscritto all'albo:

Geometri

Prov. L' Aquila

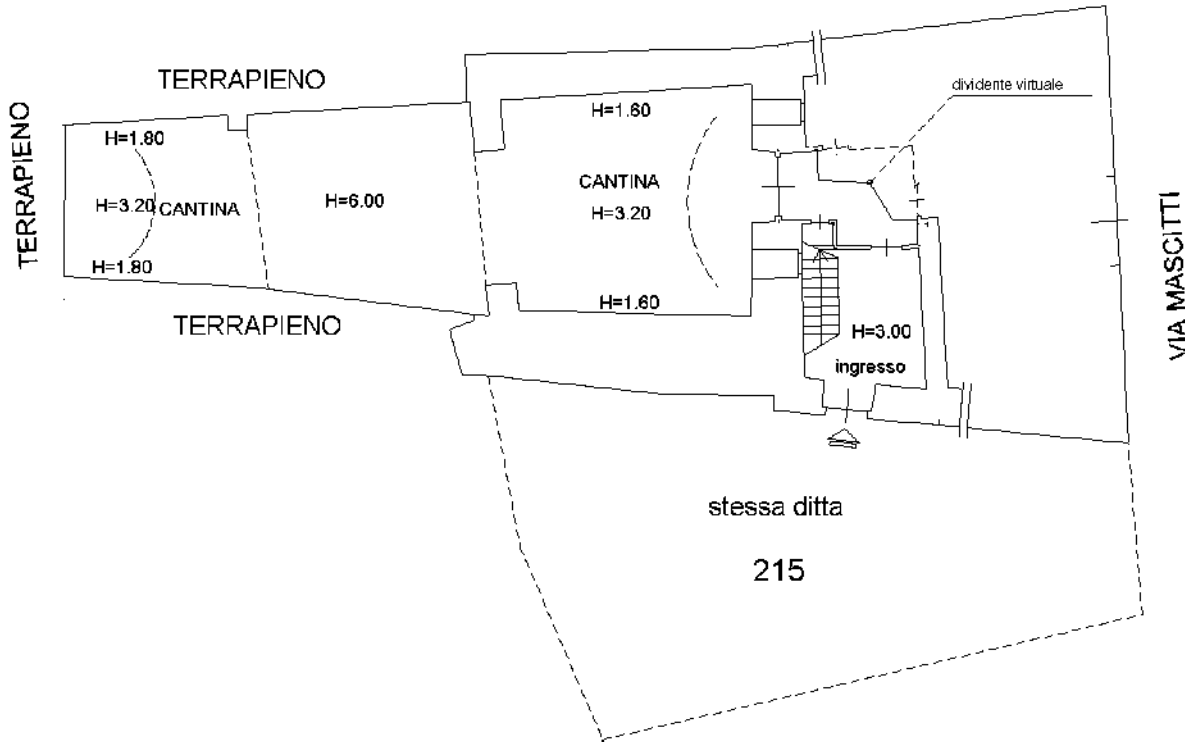
N. 01701

Planimetria

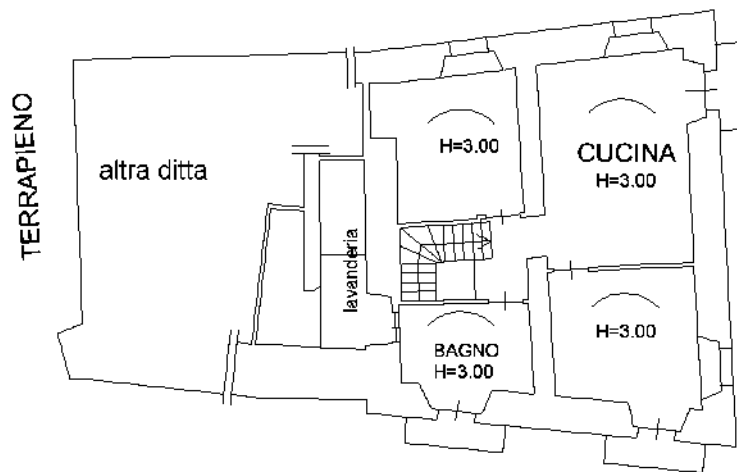
Scheda n. 1

Scala 1:200

PIANO TERRA



PIANO PRIMO



Ultima planimetria in atti

Visura storica per immobile

Situazione degli atti informatizzati al 22/02/2024

Dati della richiesta	Comune di CORFINIO (Codice:C999)
Catasto Fabbricati	Provincia di L'AQUILA
	Foglio: 17 Particella: 214 Sub.: 11

INTESTATO

1	(1) Proprieta' 1/1
---	--------------------

Unità immobiliare dal 19/12/2022

N.	DATI IDENTIFICATIVI				DATI DI CLASSAMENTO							DATI DERIVANTI DA	
	Sezione Urbana	Foglio	Particella	Sub	Zona Cens.	Micro Zona	Categoria	Classe	Consistenza	Superficie Catastale	Rendita		
1		17	214	11			A/3	2	2 vani	Totale: 70 m ² Totale: escluse aree scoperte**: 70 m ²	Euro 123,95	VARIAZIONE del 19/12/2022 Pratica n. AQ0152298 in atti dal 19/12/2022 DIVISIONE-DIVERSA DISTRIBUZIONE DEGLI SPAZI INTERNI-RISTRUTTURAZIONE (n. 152298.1/2022)	
Indirizzo		VIA MASCITTI n. 10 Piano T											
Notifica							Partita				Mod.58		
Annotazioni		-classamento e rendita proposti (d.m. 701/94)											

Mappali Terreni Correlati

Codice Comune C999 - Foglio 17 - Particella 214

L'intestazione alla data della richiesta deriva dai seguenti atti:

Situazione degli intestati dal 19/12/2022

N.	DATI ANAGRAFICI	CODICE FISCALE	DIRITTI E ONERI REALI
1			(1) Proprieta' 1/1
DATI DERIVANTI DA		Atto del 20/07/2018 Pubblico ufficiale SPARTANO MASSIMILIANO Sede SULMONA (AQ) Repertorio n. 295 - COMPRAVENDITA Nota presentata con Modello Unico n. 9917.1/2018 Reparto PI di L'AQUILA in atti dal 30/07/2018	

Visura storica per immobile

Situazione degli atti informatizzati al 22/02/2024

Situazione dell'unità immobiliare che ha originato il precedente dal 09/11/2015

N.	DATI IDENTIFICATIVI				DATI DI CLASSAMENTO							DATI DERIVANTI DA
	Sezione Urbana	Foglio	Particella	Sub	Zona Cens.	Micro Zona	Categoria	Classe	Consistenza	Superficie Catastale	Rendita	
1		17	214	7			A/3	2	8 vani	Totale: 268 m² escluse aree scoperte**: 267 m²	Euro 495,80	Variazione del 09/11/2015 - Inserimento in visura dei dati di superficie.
Indirizzo		VIA MASCITTI n. 12 Piano T-1										
Notifica						Partita		1000424		Mod.58		-
Annotazioni		-classamento e rendita validati										

Situazione dell'unità immobiliare dal 15/04/1999

N.	DATI IDENTIFICATIVI				DATI DI CLASSAMENTO							DATI DERIVANTI DA
	Sezione Urbana	Foglio	Particella	Sub	Zona Cens.	Micro Zona	Categoria	Classe	Consistenza	Superficie Catastale	Rendita	
1		17	214	7			A/3	2	8 vani		Euro 495,80 L. 960.000	VARIAZIONE del 15/04/1999 in atti dal 15/04/1999 ATTRIBUZIONE RENDITA CATASTALE (n. T00267.1/1999)
Indirizzo		VIA MASCITTI n. 12 Piano T-1										
Notifica						Partita		1000424		Mod.58		-
Annotazioni		-classamento e rendita validati										

Situazione dell'unità immobiliare dal 15/07/1994

N.	DATI IDENTIFICATIVI				DATI DI CLASSAMENTO							DATI DERIVANTI DA
	Sezione Urbana	Foglio	Particella	Sub	Zona Cens.	Micro Zona	Categoria	Classe	Consistenza	Superficie Catastale	Rendita	
1		17	214	7								VARIAZIONE del 15/07/1994 in atti dal 15/12/1998 FUSIONE (n. 6.1/1994)
Indirizzo		VIA MASCITTI n. 12 Piano T - 1										
Notifica						Partita		1000424		Mod.58		-

L'intestazione alla data della richiesta deriva dai seguenti atti:

Visura storica per immobile

Situazione degli atti informatizzati al 22/02/2024

Situazione degli intestati dal 20/07/2018

N.	DATI ANAGRAFICI	CODICE FISCALE	DIRITTI E ONERI REALI
1			(1) Proprieta' 1/1 fino al 19/12/2022
DATI DERIVANTI DA	Atto del 20/07/2018 Pubblico ufficiale SPARTANO MASSIMILIANO Sede SULMONA (AQ) Repertorio n. 295 - COMPRAVENDITA Nota presentata con Modello Unico n. 9917.1/2018 Reparto PI di L'AQUILA in atti dal 30/07/2018		

Situazione degli intestati dal 29/06/2017

N.	DATI ANAGRAFICI	CODICE FISCALE	DIRITTI E ONERI REALI
1			(1) Proprieta' 1/1 fino al 20/07/2018
DATI DERIVANTI DA	Atto amministrativo DECRETO (DISPOSIZIONI DELLE AUTORITA') del 29/06/2017 Pubblico ufficiale TRIBUNALE DI SULMONA Sede SULMONA (AQ) Repertorio n. 89 - DECRETO DI TRASFERIMENTO IMMOBILI Trascrizione n. 9396.1/2017 Reparto PI di L'AQUILA in atti dal 01/08/2017		

Situazione degli intestati dal 15/07/1994

N.	DATI ANAGRAFICI	CODICE FISCALE	DIRITTI E ONERI REALI
1			(1) Proprieta' 1000/1000 fino al 29/06/2017
DATI DERIVANTI DA	Atto del 29/04/1993 Pubblico ufficiale BROCCOLI Sede SULMONA (AQ) Repertorio n. 17227 - UR Sede SULMONA (AQ) Registrazione n. 363 registrato in data 19/05/1993 - DIVISIONE Voltura n. 4343.2/1993 in atti dal 15/12/1998		

Per ulteriori variazioni richiedere le visure storiche dei seguenti immobili soppressi, originari del precedente

Foglio 17 Particella 214 Subalterno 5; Foglio 17 Particella 214 Subalterno 6;

Visura telematica

Tributi speciali: Euro 0,90

* Codice Fiscale Validato in Anagrafe Tributaria.

** Si intendono escluse le "superfici di balconi, terrazzi e aree scoperte pertinenziali e accessorie, comunicanti o non comunicanti" (cfr. Provvedimento del Direttore dell'Agenzia delle Entrate 29 marzo 2013).

Agenzia delle Entrate
CATASTO FABBRICATI
Ufficio Provinciale di
L' Aquila

Dichiarazione protocollo n. AQ0152298 del 19/12/2022

Comune di Corfinio

Via Mascitti

civ. 10

Identificativi Catastali:

Sezione:

Foglio: 17

Particella: 214

Subalterno: 11

Compilata da:

D'eramo Fabrizio

Iscritto all'albo:

Geometri

Prov. L' Aquila

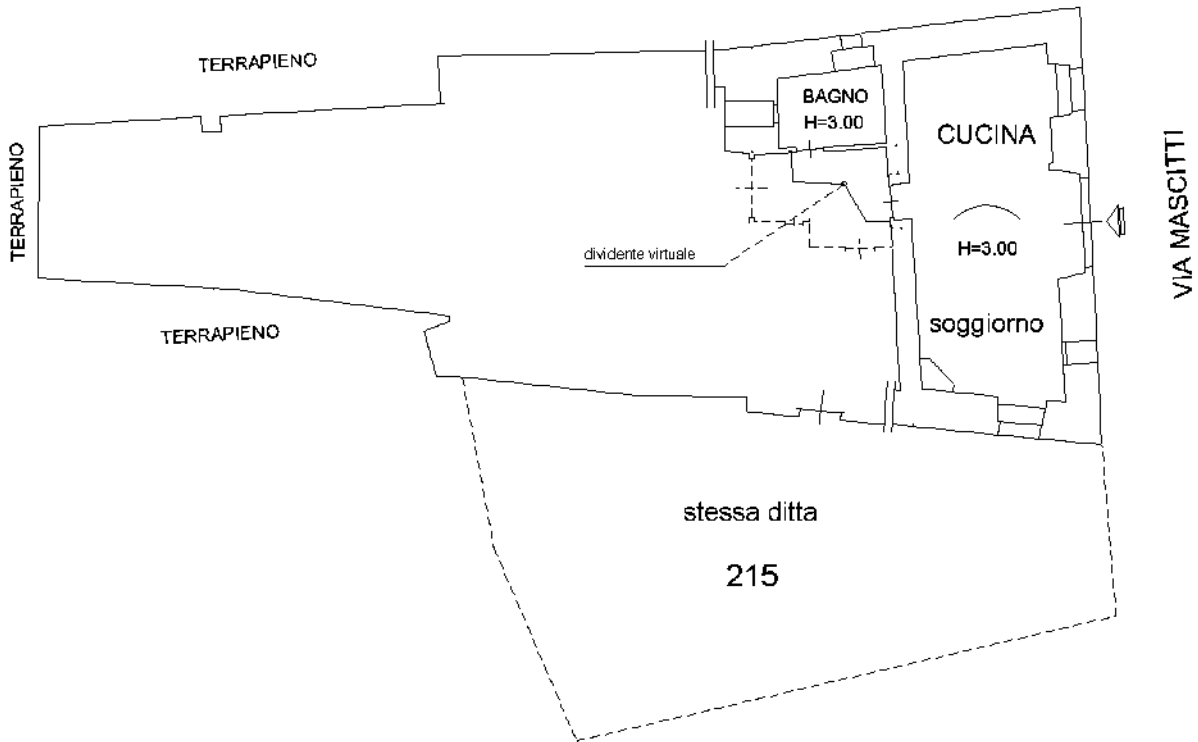
N. 01701

Planimetria

Scheda n. 1

Scala 1:200

PIANO TERRA



Ultima planimetria in atti