

RELAZIONE DI CONSULENZA TECNICA D'UFFICIO

Tribunale: Civile di Siracusa
Sezione: Esecuzioni immobiliari
Registro Gen. Esec. Imm.: 470/2014
Giudice relatore: Dott. ssa **CULTRERA Concita**

Causa promossa da:
Attore principale: **BANCA MONTE DEI PASCHI DI SIENA S.P.A.**
c.o **Avv. Maria Genovese**

Convenuto principale:

██
██
██

ALLEGATO 3
VISURE E PLANIMETRIE CATASTALI



Visura per soggetto

Situazione degli atti informatizzati al 22/10/2015

Dati della richiesta	[REDACTED]
Soggetto individuato	Terreni e Fabbricati siti in tutta la provincia di SIRACUSA

1. Unità Immobiliari site nel Comune di SIRACUSA(Codice I754) - Catasto dei Fabbricati

N.	DATI IDENTIFICATIVI					DATI DI CLASSAMENTO				ALTRE INFORMAZIONI		
	Sezione Urbana	Foglio	Particella	Sub	Zona Cens.	Micro Zona	Categoria	Classe	Consistenza	Rendita	Indirizzo Dati derivanti da	Dati ulteriori
1 <i>10011</i>		34	49		1		C/I	6	34 m²	Euro 923,63	VIALE TICA n. 187 n. 189 piano: T; VARIAZIONE TOPONOMASTICA del 16/10/2014 n. 81136.1/2014 in atti dal 16/10/2014 (protocollo n. SR0148286) VARIAZIONE DI TOPONOMASTICA RONCO SECONDO DI VIALE TICA n. 32/B piano: T; VARIAZIONE TOPONOMASTICA del 20/01/2015 n. 5883.1/2015 in atti dal 20/01/2015 (protocollo n. SR0008925) VARIAZIONE DI TOPONOMASTICA RONCO SECONDO DI VIALE TICA n. 32/B piano: I; VARIAZIONE	
2 <i>10017</i>		34	1033	7	1		A/3	3	5,5 vani	Euro 511,29		
3 <i>10011</i>		34	1034	23	1		A/3	3	7,5 vani	Euro 697,22		
4 <i>10012</i>		34	1046	22	1		A/3	3	7,5 vani	Euro 697,22		



Ufficio Provinciale di Siracusa - Territorio
Servizi Catastali

Visura per soggetto

Situazione degli atti informatizzati al 22/10/2015

Data: 22/10/2015 - Ora: 10.13.46
Visura n.: SR0110597 Pag: 2

Segue

Totale: vani 20,5 m² 34 Rendita: Euro 2.829,36

Intestazione degli immobili indicati al n. 1

N.		DATI ANAGRAFICI			CODICE FISCALE		DIRITTI E ONERI REALI	
1							(1) Proprieta' per 6/9	
2							(1) Proprieta' per 1/9	
3							(1) Proprieta' per 1/9	
4							(1) Proprieta' per 1/9	
DATI DERIVANTI DA								
DENUNZIA (NEI PASSAGGI PER CAUSA DI MORTE) del 16/09/2001 n. 2339.1/2004 in atti dal 16/03/2004 (protocollo n. SR0002214) Registrazione: UR Sede: SIRACUSA								
Volume: 372 n. 355 del 15/03/2002								

2. Unità Immobiliari site nel Comune di SIRACUSA (Codice I754) - Catasto dei Fabbricati

N.	DATI IDENTIFICATIVI				DATI DI CLASSAMENTO				ALTRE INFORMAZIONI			
	Sezione Urbana	Foglio	Particella	Sub	Zona Cens.	Micro Zona	Categoria	Classe	Consistenza	Rendita	Indirizzo	Dati ulteriori
1		34	50	1	1		C/6	4	48 m ²	Euro 290,04	VIALE TICA n. 185 piano: T interno: I; VARIAZIONE TOPONOMASTICA del 05/12/2014 n. 98141.1/2014 in atti dal 05/12/2014 (protocollo n. SR0179249) VTO per eliminazione civici duplicati	
2		34	1033	1	1		C/6	3	24 m ²	Euro 123,95	RONCO SECONDO DI VIALE TICA n. 32/B piano: T; VARIAZIONE TOPONOMASTICA del 05/12/2014 n. 98202.1/2014 in atti dal 05/12/2014 (protocollo n. SR0179310) VTO per eliminazione civici duplicati	
3		34	1033	2	1		C/6	3	19 m ²	Euro 98,13	RONCO SECONDO DI VIALE TICA n. 32/B piano: T; VARIAZIONE TOPONOMASTICA del 05/12/2014 n. 98203.1/2014 in atti dal 05/12/2014 (protocollo n. SR0179311) VTO per eliminazione civici duplicati	

* Codice Fiscale Validato in Anagrafe Tributaria



Ufficio Provinciale di Siracusa - Territorio
Servizi Catastali

Visura per soggetto

Situazione degli atti informatizzati al 22/10/2015

Data: 22/10/2015 - Ora: 10.13.46
Visura n.: SR0110597 Pag: 3

Segue

4	34	1046	16	1	C/6	3	28 m ²	Euro 144,61	RONCO SECONDO DI VIALE TICA n. 32/B piano: T; VARIAZIONE TOPONOMASTICA del 20/01/2015 n. 6058.1/2015 in atti dal 20/01/2015 (protocollo n. SR0009107) VARIAZIONE DI TOPONOMASTICA
---	----	------	----	---	-----	---	-------------------	-------------	---

1116

Totale: m² 119 Rendita: Euro 656,73

Intestazione degli immobili indicati al n. 2

N.	DATI ANAGRAFICI				CODICE FISCALE	DIRITTI E ONERI REALI
	Zona Cens.	Micro Zona	Categoria	Classe		
1						(1) Proprieta' per 3/9
2						(1) Proprieta' per 2/9
3						(1) Proprieta' per 2/9
4						(1) Proprieta' per 2/9
DATI DERIVANTI DA DENUNZIA (NEI PASSAGGI PER CAUSA DI MORTE) del 16/09/2001 n. 2345.1/2004 in atti dal 16/03/2004 (protocollo n. SR0002214) Registrazione: UR Sede: SIRACUSA Volume: 372 n. 355 del 15/03/2002						

3. Unità Immobiliari site nel Comune di SIRACUSA (Codice 1754) - Catasto dei Fabbricati

N.	DATI IDENTIFICATIVI				DATI DI CLASSAMENTO			ALTRE INFORMAZIONI				
	Sezione Urbana	Foglio	Particella	Sub	Zona Cens.	Micro Zona	Categoria	Classe	Consistenza	Rendita	Indirizzo	Dati ulteriori
1		34	1034	5	1		C/6	3	24 m ²	Euro 123,95	RONCO SECONDO DI VIALE TICA n. 32/B piano: T; VARIAZIONE TOPONOMASTICA del 20/01/2015 n. 5887.1/2015 in atti dal 20/01/2015 (protocollo n. SR0008929) VARIAZIONE DI TOPONOMASTICA	
2		163	515	2	1		C/6	2	45 m ²	Euro 199,87 L. 387.000	CONTRADA CHIUSA CISTERNA piano: T; VARIAZIONE del 16/10/1985 n. 4025.1/1985 in atti dal 01/10/1997 CLASSAMENTO E VAR DATI DI UBICAZIONE	Annotazione

1118

1119

* Codice Fiscale Validato in Anagrafe Tributaria



Ufficio Provinciale di Siracusa - Territorio
Servizi Catastali

Visura per soggetto

Situazione degli atti informatizzati al 22/10/2015

Data: 22/10/2015 - Ora: 10.13.46

Segue

Visura n.: SR0110597 Pag: 4

3	163	515	3	1	A/7	3	10 vani	Euro 1.316,97 L. 2.550.000	CONTRADA CHIUSA CISTERNA piano: T-1; VARIAZIONE del 16/10/1985 n. 4025.1/1985 in atti dal 01/10/1997 CLASSAMENTO E VAR DATI DI UBICAZIONE	Annotazione
---	-----	-----	---	---	-----	---	---------	-------------------------------	---	-------------

Immobile 2: Annotazione: classamento in corso di notifica

Immobile 3: Annotazione: classamento in corso di notifica

Totale: vani 10 m² 69 Rendita: Euro 1.640,79

Intestazione degli Immobili indicati al n. 3

N.	DATI ANAGRAFICI	CODICE FISCALE	DIRITTI E ONERI REALI
1	[REDACTED]	[REDACTED]	(1) Proprietà per 3/9
2	[REDACTED]	[REDACTED]	(1) Proprietà per 2/9
3	[REDACTED]	[REDACTED]	(1) Proprietà per 2/9
4	[REDACTED]	[REDACTED]	(1) Proprietà per 2/9
DATI DERIVANTI DA DENUNZIA (NEI PASSAGGI PER CAUSA DI MORTE) del 16/09/2001 n. 2351.1/2004 in atti dal 16/03/2004 (protocollo n. SR0002214) Registrazione: UR Sede: SIRACUSA Volume: 372 n. 355 del 15/03/2002			

4. Unità Immobiliari site nel Comune di SIRACUSA (Codice I754) - Catasto dei Fabbricati

N.	DATI IDENTIFICATIVI				DATI DI CLASSAMENTO			ALTRE INFORMAZIONI					
	Sezione Urbana	Foglio	Particella	Sub	Zona Cens.	Zona	Micro Zona	Categoria	Classe	Consistenza	Rendita	Indirizzo	Dati ulteriori
1		28	896	4	1			C/6	2	87 m ²	Euro 386,41	VIA GROTTE piano: T; VARIAZIONE TOPONOMASTICA del 11/09/2014 n. 51409.1/2014 in atti dal 11/09/2014 (protocollo n. SR0110203) VARIAZIONE DI TOPONOMASTICA	Dati derivanti da

* Codice Fiscale Validato in Anagrafe Tributaria

Visura per soggetto

Situazione degli atti informatizzati al 22/10/2015

Data: 22/10/2015 - Ora: 10.13.46

Segue

Visura n.: SR0110597 Pag: 5

Intestazione degli immobili indicati al n. 4

N.	DATI ANAGRAFICI	CODICE FISCALE	DIRITTI E ONERI REALI
1	[REDACTED]	[REDACTED]	(1) Proprieta' per 3/9
2	[REDACTED]	[REDACTED]	(1) Proprieta' per 2/9
3	[REDACTED]	[REDACTED]	(1) Proprieta' per 2/9
4	[REDACTED]	[REDACTED]	(1) Proprieta' per 2/9

5. Unità Immobiliari site nel Comune di SIRACUSA(Codice I754) - Catasto dei Fabbricati

N.	DATI IDENTIFICATIVI				DATI DI CLASSAMENTO				ALTRE INFORMAZIONI				
	Sezione Urbana	Foglio	Particella	Sub	Zona Cens.	Zona	Micro Zona	Categoria	Classe	Consistenza	Rendita	Indirizzo	Dati ulteriori
1		28	896	5	1			A/2	2	6 vani	Euro 759,19	VIA GROTTE piano: 1; VARIAZIONE TOPONOMASTICA del 11/09/2014 n. 51410.1/2014 in atti dal 11/09/2014 (protocollo n. SR0110204) VARIAZIONE DI TOPONOMASTICA	

Intestazione degli immobili indicati al n. 5

N.	DATI ANAGRAFICI	CODICE FISCALE	DIRITTI E ONERI REALI
1	[REDACTED]	[REDACTED]	(1) Proprieta' per 3/9
2	[REDACTED]	[REDACTED]	(1) Proprieta' per 2/9
3	[REDACTED]	[REDACTED]	(1) Proprieta' per 2/9
4	[REDACTED]	[REDACTED]	(1) Proprieta' per 2/9

Visura per soggetto

Situazione degli atti informatizzati al 22/10/2015

Data: 22/10/2015 - Ora: 10.13.46

Segue

Visura n.: SR0110597 Pag: 6

6. Unità Immobiliari site nel Comune di SIRACUSA(Codice I754) - Catasto dei Fabbricati

N.	DATI IDENTIFICATIVI				DATI DI CLASSAMENTO				ALTRE INFORMAZIONI			
	Sezione Urbana	Foglio	Particella	Sub	Zona Cens.	Micro Zona	Categoria	Classe	Consistenza	Rendita	Indirizzo Dati derivanti da	Dati ulteriori
1		28	896	6	1		A/2	2	7 vani	Euro 885,72	VIA GROTTE piano: 1; VARIAZIONE TOPONOMASTICA del 11/09/2014 n. 51411.1/2014 in atti dal 11/09/2014 (protocollo n. SR0110205) VARIAZIONE DI TOPONOMASTICA	

Intestazione degli immobili indicati al n. 6

N.	DATI ANAGRAFICI	CODICE FISCALE	DIRITTI E ONERI REALI
1			(1) Proprieta' per 3/9
2			(1) Proprieta' per 2/9
3			(1) Proprieta' per 2/9
4			(1) Proprieta' per 2/9

7. Unità Immobiliari site nel Comune di SIRACUSA(Codice I754) - Catasto dei Fabbricati

N.	DATI IDENTIFICATIVI				DATI DI CLASSAMENTO				ALTRE INFORMAZIONI			
	Sezione Urbana	Foglio	Particella	Sub	Zona Cens.	Micro Zona	Categoria	Classe	Consistenza	Rendita	Indirizzo Dati derivanti da	Dati ulteriori
1		28	896	7	1		A/2	2	5,5 vani	Euro 695,93	VIA GROTTE piano: 2; VARIAZIONE TOPONOMASTICA del 11/09/2014 n. 51412.1/2014 in atti dal 11/09/2014 (protocollo n. SR0110206) VARIAZIONE DI TOPONOMASTICA	

Intestazione degli immobili indicati al n. 7

DATI ANAGRAFICI		CODICE FISCALE	DIRITTI E ONERI REALI
N.	[REDACTED]	[REDACTED]	
1	[REDACTED]	[REDACTED]	(1) Proprietà per 3/9
2	[REDACTED]	[REDACTED]	(1) Proprietà per 2/9
3	[REDACTED]	[REDACTED]	(1) Proprietà per 2/9
4	[REDACTED]	[REDACTED]	(1) Proprietà per 2/9

Visura per soggetto
Situazione degli atti informatizzati al 22/10/2015

8. Unità Immobiliari site nel Comune di SIRACUSA(Codice I754) - Catasto dei Fabbricati

N.	DATI IDENTIFICATIVI				DATI DI CLASSAMENTO				ALTRE INFORMAZIONI			
	Sezione Urbana	Foglio	Particella	Sub	Zona Cens.	Micro Zona	Categoria	Classe	Consistenza	Rendita	Indirizzo	Dati ulteriori
1		28	896	8	1		A/2	2	5,5 vani	Euro 695,93	VIA GROTTE piano: 2; VARIAZIONE TOPONOMASTICA del 11/09/2014 n. 51413-1/2014 in atti dal 11/09/2014 (protocollo n. SR0110207)	VARIAZIONE DI TOPONOMASTICA

Intestazione degli immobili indicati al n. 8

DATI ANAGRAFICI		CODICE FISCALE	DIRITTI E ONERI REALI
N.	[REDACTED]	[REDACTED]	
1	[REDACTED]	[REDACTED]	(1) Proprietà per 3/9
2	[REDACTED]	[REDACTED]	(1) Proprietà per 2/9
3	[REDACTED]	[REDACTED]	(1) Proprietà per 2/9
4	[REDACTED]	[REDACTED]	(1) Proprietà per 2/9

Visura per soggetto

Situazione degli atti informatizzati al 22/10/2015

9. Unità Immobiliari site nel Comune di SIRACUSA(Codice I754) - Catasto dei Fabbricati

N.	DATI IDENTIFICATIVI				DATI DI CLASSAMENTO				ALTRE INFORMAZIONI			
	Sezione Urbana	Foglio	Particella	Sub	Zona Cens.	Micro Zona	Categoria	Classe	Consistenza	Rendita	Indirizzo Dati derivanti da	Dati ulteriori
1		28	896	11	1		Istrico solare				VIA GROTTIE piano: 3; VARIAZIONE TOPONOMASTICA del 11/09/2014 n. 51414.1/2014 in atti dal 11/09/2014 (protocollo n. SR0110208) VARIAZIONE DI TOPONOMASTICA	

Intestazione degli immobili indicati al n. 9

N.	DATI ANAGRAFICI	CODICE FISCALE	DIRITTI E ONERI REALI
1			(1) Proprieta per 3/9
2			(1) Proprieta per 2/9
3			(1) Proprieta per 2/9
4			(1) Proprieta per 2/9

10. Unità Immobiliari site nel Comune di SIRACUSA(Codice I754) - Catasto dei Fabbricati

N.	DATI IDENTIFICATIVI				DATI DI CLASSAMENTO				ALTRE INFORMAZIONI			
	Sezione Urbana	Foglio	Particella	Sub	Zona Cens.	Micro Zona	Categoria	Classe	Consistenza	Rendita	Indirizzo Dati derivanti da	Dati ulteriori
1		28	896	14	1		C/1	6	118 m ²	Euro 3.205,54	VIA GROTTIE n. SN piano: T; VARIAZIONE NEL CLASSAMENTO del 15/11/2014 n. 86149.1/2014 in atti dal 15/11/2014 (protocollo n. SR0159828) VARIAZIONE DI CLASSAMENTO	Annotazione

Immobile 1: Annotazione: classamento e rendita non rettificati entro dodici mesi dalla data di iscrizione in atti della dichiarazione (d.m. 701/94)

Visura per soggetto

Situazione degli atti informatizzati al 22/10/2015

Data: 22/10/2015 - Ora: 10.13.46
Visura n.: SR0110597 Pag: 9

Segue

Intestazione degli immobili indicati al n. 10

N.	DATI ANAGRAFICI	CODICE FISCALE	DIRITTI E ONERI REALI
1			(1) Proprieta' per 3/9
2			(1) Proprieta' per 2/9
3			(1) Proprieta' per 2/9
4			(1) Proprieta' per 2/9

11. Unità Immobiliari site nel Comune di SIRACUSA(Codice I754) - Catasto dei Fabbricati

N.	DATI IDENTIFICATIVI				DATI DI CLASSAMENTO				ALTRE INFORMAZIONI				
	Sezione Urbana	Foglio	Particella	Sub	Zona Cens.	Zona	Micro Zona	Categoria	Classe	Consistenza	Rendita	Indirizzo	Dati ulteriori
1		28	896	12	1			C/1	6	35 m ²	Euro 950,80	VIA GROTTE n. SN piano: T; VARIAZIONE NEL CLASSAMENTO del 07/10/2014 n. 78832.1/2014 in atti dal 07/10/2014 (protocollo n. SR0143776) VARIAZIONE DI CLASSAMENTO	Annotazione Notifica
2		28	896	13	1			C/1	6	59 m ²	Euro 1.602,77	VIA GROTTE n. SN piano: T; VARIAZIONE NEL CLASSAMENTO del 07/10/2014 n. 78832.1/2014 in atti dal 07/10/2014 (protocollo n. SR0143776) VARIAZIONE DI CLASSAMENTO	Annotazione Notifica

Immobile 1: Annotazione: di stadio: classamento e rendita rettificati (d.m. 701/94)

Notifica: effettuata il 20/01/2015 con prot. n. SR0170743/2014 del 03/12/14

Immobile 2: Annotazione: di stadio: classamento e rendita rettificati (d.m. 701/94)

Notifica: effettuata il 20/01/2015 con prot. n. SR0170743/2014 del 03/12/14

Totale: m² 94 Rendita: Euro 2.553,57

Visura per soggetto

Situazione degli atti informatizzati al 22/10/2015

Data: 22/10/2015 - Ora: 10.13.46

Segue

Visura n.: SR0110597 Pag: 10

Intestazione degli immobili indicati al n. 11

N.	DATI ANAGRAFICI	CODICE FISCALE	DIRITTI E ONERI REALI
1	[REDACTED]	[REDACTED]	(1) Proprieta' per 3/9
2	[REDACTED]	[REDACTED]	(1) Proprieta' per 2/9
3	[REDACTED]	[REDACTED]	(1) Proprieta' per 2/9
4	[REDACTED]	[REDACTED]	(1) Proprieta' per 2/9

12. Unità Immobiliari site nel Comune di SIRACUSA(Codice 1754) - Catasto dei Fabbricati

N.	DATI IDENTIFICATIVI				DATI DI CLASSAMENTO				ALTRE INFORMAZIONI			
	Sezione Urbana	Foglio	Particella	Sub	Zona Cens.	Micro Zona	Categoria	Classe	Consistenza	Rendita	Indirizzo	Dati ulteriori
1		34	48	9	1		C/2	6	44 m ²	Euro 249,97	VIALE TICA n. 191 n. 193 piano: T; VARIAZIONE TOPONOMASTICA del 16/10/2014 n. 82255.1/2014 in atti dal 16/10/2014 (protocollo n. SR0149410) VARIAZIONE DI TOPONOMASTICA	

Intestazione degli immobili indicati al n. 12

N.	DATI ANAGRAFICI	CODICE FISCALE	DIRITTI E ONERI REALI
1	[REDACTED]	[REDACTED]	(1) Proprieta' per 3/9
2	[REDACTED]	[REDACTED]	(1) Proprieta' per 2/9
3	[REDACTED]	[REDACTED]	(1) Proprieta' per 2/9
4	[REDACTED]	[REDACTED]	(1) Proprieta' per 2/9

Visura per soggetto
Situazione degli atti informatizzati al 22/10/2015

Data: 22/10/2015 - Ora: 10.13.46
Visura n.: SR0110597 Pag: 11

Fine

13. Unità Immobiliari site nel Comune di SIRACUSA(Codice I754) - Catasto dei Fabbricati

N.	DATI IDENTIFICATIVI				DATI DI CLASSAMENTO				ALTRE INFORMAZIONI			
	Sezione Urbana	Foglio	Particella	Sub	Zona Cens.	Micro Zona	Categoria	Classe	Consistenza	Rendita	Indirizzo Dati derivanti da	Data ulteriori
1		32	408	2	1		A/4	3	4 vani	Euro 185,92	RONCO QUINTO DI VIA DEI SERVI DI MARIA n. 3 piano; T; VARIAZIONE TOPONOMASTICA del 16/09/2014 n. 57674.1/2014 in atti dal 16/09/2014 (protocollo n. SR0117502) VARIAZIONE DI TOPONOMASTICA	

Intestazione degli immobili indicati al n. 13

N.	DATI ANAGRAFICI	CODICE FISCALE	DIRITTI E ONERI REALI
1	[REDACTED]	[REDACTED]	(1) Proprieta' per 3/36
2	[REDACTED]	[REDACTED]	(1) Proprieta' per 3/36
3	[REDACTED]	[REDACTED]	(1) Proprieta' per 2/36
4	[REDACTED]	[REDACTED]	(1) Proprieta' per 2/36
5	[REDACTED]	[REDACTED]	(1) Proprieta' per 2/36
6	[REDACTED]	[REDACTED]	(1) Proprieta' per 2/36
7	[REDACTED]	[REDACTED]	(1) Proprieta' per 2/36
8	[REDACTED]	[REDACTED]	(1) Proprieta' per 1/4
9	[REDACTED]	[REDACTED]	(1) Proprieta' per 1/4
10	[REDACTED]	[REDACTED]	(1) Proprieta' per 2/36
DATI DERIVANTI DA DENUNZIA (NEI PASSAGGI PER CAUSA DI MORTE) del 28/07/2009 n. 2586.1/2010 in atti dal 08/04/2010 (protocollo n. SR0059918) Registrazione: UR Sede: Volume: 9990 n. 270 del 02/03/2010 SUCCESSIONE			

Totale Generale: vani 58,5 m² 565 Rendita: Euro 14.745,06

Unità immobiliari n. 22

Ricevuta n. 27659

Tributi erariali: Euro 3,00

Visura ordinaria

Richiedente: **ARCH.GARRO LUCA**



Ufficio Provinciale di Siracusa - Territorio
Servizi Catastali

Visura per immobile

Situazione degli atti informatizzati al 22/10/2015

Data: 22/10/2015 - Ora: 10.15.44 Fine
Visura n.: SR0110598 Pag: 1

Dati della richiesta	NARDONE GIUSEPPINA
Soggetto individuato	Terreni e Fabbricati siti in tutta la provincia di SIRACUSA Dati relativi all'immobile selezionato sito nel comune di SIRACUSA Sezione di

Unità immobiliare

N.	DATI IDENTIFICATIVI				DATI DI CLASSAMENTO				DATI DERIVANTI DA			
	Sezione Urbana	Foglio	Particella	Sub	Zona Cens.	Zona	Micro Zona	Categoria		Classe	Consistenza	Rendita
1		29	499	120	I			A/2	I	5,5 vani	Euro 596,51 L. 1.155.000	ISTRUMENTO (ATTO PUBBLICO) del 12/12/1990 n. 877.2/1991 in atti dal 25/09/1998
Indirizzo												
Notifica											Mod.58	

INTESTATO

N.	DATI ANAGRAFICI	CODICE FISCALE	DIRITTI E ONERI REALI
1	ISTRUMENTO (ATTO PUBBLICO) del 14/07/1994 Voltura n. 6397.1/1994 in atti dal 12/02/1998 Repertorio n.: 154661 Rogante: NOT. S. GERVASI Sede: PALAZZOLO ACREIDE Registrazione: COMPRAVENDITA		(1) Proprietà per 1000/1000

Unità immobiliari n. 1 Ricevuta n. 27659 Tributi erariali: Euro 1,00

Visura ordinaria

Richiedente: **ARCH.GARRO LUCA**

* Codice Fiscale Validato in Anagrafe Tributaria



14/1

Ufficio Provinciale di Siracusa - Territorio
Servizi Catastali

Visura storica per immobile

Situazione degli atti informatizzati dall'impianto meccanografico al 22/10/2015

Data: 22/10/2015 - Ora: 10.17.45 Segue

Visura n.: SR0110600 Pag: 1

Dati della richiesta	Comune di SIRACUSA (Codice: I754)
Catasto Fabbricati	Provincia di SIRACUSA Foglio: 34 Particella: 1034 Sub.: 23

INTERESTATI

1	[REDACTED]	(1) Proprieta' per 6/9
2	[REDACTED]	(1) Proprieta' per 1/9
3	[REDACTED]	(1) Proprieta' per 1/9
4	[REDACTED]	(1) Proprieta' per 1/9

Unità immobiliare dal 05/12/2014

N.	DATI IDENTIFICATIVI					DATI DI CLASSAMENTO				DATI DERIVANTI DA	
	Sezione Urbana	Foglio	Particella	Sub	Zona Cens.	Micro Zona	Categoria	Classe	Consistenza		Rendita
1		34	1034	23	1		A/3	3	7,5 vani	Euro 697,22	VARIAZIONE TOPONOMASTICA del 05/12/2014 n. 98207.1/2014 in atti dal 05/12/2014 (protocollo n. SR0179315) VTO per eliminazione civici duplicati
Indirizzo: RONCO SECONDO DI VIALE TICA n. 32/B piano: 1;											

Situazione dell'unità immobiliare dal 28/10/2014

N.	DATI IDENTIFICATIVI					DATI DI CLASSAMENTO				DATI DERIVANTI DA	
	Sezione Urbana	Foglio	Particella	Sub	Zona Cens.	Micro Zona	Categoria	Classe	Consistenza		Rendita
1		34	1034	23	1		A/3	3	7,5 vani	Euro 697,22	VARIAZIONE TOPONOMASTICA del 28/10/2014 n. 83326.1/2014 in atti dal 28/10/2014 (protocollo n. SR0152857) VARIAZIONE DI TOPONOMASTICA
Indirizzo: RONCO SECONDO DI VIALE TICA n. 32/B n. 32/B piano: 1;											

* Codice Fiscale Validato in Anagrafe Tributaria



Ufficio Provinciale di Siracusa - Territorio
Servizi Catastali

Visura storica per immobile

Situazione degli atti informatizzati dall'impianto meccanografico al 22/10/2015

Data: 22/10/2015 - Ora: 10.17.45 Segue
Visura n.: SR0110600 Pag: 2

Situazione dell'unità immobiliare dal 16/09/2014

N.	DATI IDENTIFICATIVI				DATI DI CLASSAMENTO				DATI DERIVANTI DA		
	Sezione Urbana	Foglio	Particella	Sub	Zona Cens.	Micro Zona	Categoria	Classe		Consistenza	Rendita
1		34	1034	23	1		A/3	3	7,5 vani	Euro 697,22	VARIAZIONE TOPONOMASTICA del 16/09/2014 n. 60910.1/2014 in atti dal 16/09/2014 (protocollo n. SR0120937) VARIAZIONE DI TOPONOMASTICA
Indirizzo _____, (INTERNO) 2 n. 32/B, RONCO SECONDO DI VIALE TICA n. 32/B piano: 1;											

Situazione dell'unità immobiliare dal 29/09/2003

N.	DATI IDENTIFICATIVI				DATI DI CLASSAMENTO				DATI DERIVANTI DA		
	Sezione Urbana	Foglio	Particella	Sub	Zona Cens.	Micro Zona	Categoria	Classe		Consistenza	Rendita
1		34	1034	23	1		A/3	3	7,5 vani	Euro 697,22	VARIAZIONE TOPONOMASTICA del 29/09/2003 n. 7044.1/2003 in atti dal 29/09/2003 (protocollo n. 122664) VARIAZIONE DI TOPONOMASTICA
Indirizzo _____, (INTERNO) 2 n. 32/B, RONCO SECONDO A VIALE TICA n. 32/B piano: 1;											

Situazione dell'unità immobiliare dal 01/01/1992

N.	DATI IDENTIFICATIVI				DATI DI CLASSAMENTO				DATI DERIVANTI DA		
	Sezione Urbana	Foglio	Particella	Sub	Zona Cens.	Micro Zona	Categoria	Classe		Consistenza	Rendita
1		34	1034	23	1		A/3	3	7,5 vani	Euro 697,22 L. 1.350.000	VARIAZIONE del 01/01/1992 VARIAZIONE DEL QUADRO TARIFFARIO
Indirizzo _____, (INTERNO) 2 n. 32/B, RONCO 2 VL. TICA PAL.C n. 32/B piano: 1;											
Notifica _____ Partita _____ Mod.58 _____											

Situazione dell'unità immobiliare dall'impianto meccanografico

N.	DATI IDENTIFICATIVI				DATI DI CLASSAMENTO				DATI DERIVANTI DA		
	Sezione Urbana	Foglio	Particella	Sub	Zona Cens.	Micro Zona	Categoria	Classe		Consistenza	Rendita
1		34	1034	23	1		A/3	3	7,5 vani	L. 2.700	Impianto meccanografico del 30/06/1987
Indirizzo _____, (INTERNO) 2 n. 32/B, RONCO 2 VL. TICA PAL.C n. 32/B piano: 1;											

* Codice Fiscale Validato in Anagrafe Tributaria



Ufficio Provinciale di Siracusa - Territorio
Servizi Catastali

Visura storica per immobile

Situazione degli atti informatizzati dall'impianto meccanografico al 22/10/2015

Data: 22/10/2015 - Ora: 10.17.45 Fine

Visura n.: SR0110600 Pag: 3

Notifica	Partita	28760	Mod.58
----------	---------	-------	--------

Situazione degli intestati dal 16/09/2001

N.	DATI ANAGRAFICI	CODICE FISCALE	DIRITTI E ONERI REALI
1	[REDACTED]	[REDACTED]	(1) Proprieta' per 6/9
2	[REDACTED]	[REDACTED]	(1) Proprieta' per 1/9
3	[REDACTED]	[REDACTED]	(1) Proprieta' per 1/9
4	[REDACTED]	[REDACTED]	(1) Proprieta' per 1/9
DATI DERIVANTI DA			
DENUNZIA (NEL PASSAGGI PER CAUSA DI MORTE) del 16/09/2001 n. 2339.1/2004 in atti dal 16/03/2004 (protocollo n. SR0002214) Registrazione: UR Sede: SIRACUSA Volume: 372 n. 355 del 15/03/2002			

Situazione degli intestati dall'impianto meccanografico

N.	DATI ANAGRAFICI	CODICE FISCALE	DIRITTI E ONERI REALI
1	[REDACTED]	[REDACTED]	(1) Proprieta' per 1/2 fino al 16/09/2001
2	[REDACTED]	[REDACTED]	(1) Proprieta' per 1/2 fino al 16/09/2001
DATI DERIVANTI DA			
Impianto meccanografico del 30/06/1987			

Unità immobiliari n. 1

Ricevuta n. 27659

Tributi erariali: Euro 1,00

Visura ordinaria

Richiedente: **ARCH.GARRO LUCA**

* Codice Fiscale Validato in Anagrafe Tributaria



Ufficio Provinciale di Siracusa - Territorio
Servizi Catastali

Visura storica per immobile

Situazione degli atti informatizzati dall'impianto meccanografico al 22/10/2015

Data: 22/10/2015 - Ora: 10.18.12 Segue
Visura n.: SR0110601 Pag: 1

Dati della richiesta	Comune di SIRACUSA (Codice: I754)
Catasto Fabbricati	Provincia di SIRACUSA Foglio: 34 Particella: 1046 Sub.: 22

INTESTATI

1	[REDACTED]	(1) Proprieta' per 6/9
2	[REDACTED]	(1) Proprieta' per 1/9
3	[REDACTED]	(1) Proprieta' per 1/9
4	[REDACTED]	(1) Proprieta' per 1/9

Unità immobiliare dal 05/12/2014

N.	DATI IDENTIFICATIVI					DATI DI CLASSAMENTO				DATI DERIVANTI DA	
	Sezione Urbana	Foglio	Particella	Sub	Zona Cens.	Micro Zona	Categoria	Classe	Consistenza		Rendita
1		34	1046	22	1		A/3	3	7,5 vani	Euro 697,22	VARIAZIONE TOPONOMASTICA del 05/12/2014 n. 98227.1/2014 in atti dal 05/12/2014 (protocollo n. SR0179335) VTO per eliminazione civici duplicati
Indirizzo: RONCO SECONDO DI VIALE TICA n. 32/B piano: I;											

Situazione dell'unità immobiliare dal 28/10/2014

N.	DATI IDENTIFICATIVI					DATI DI CLASSAMENTO				DATI DERIVANTI DA	
	Sezione Urbana	Foglio	Particella	Sub	Zona Cens.	Micro Zona	Categoria	Classe	Consistenza		Rendita
1		34	1046	22	1		A/3	3	7,5 vani	Euro 697,22	VARIAZIONE TOPONOMASTICA del 28/10/2014 n. 83356.1/2014 in atti dal 28/10/2014 (protocollo n. SR0152909) VARIAZIONE DI TOPONOMASTICA
Indirizzo: RONCO SECONDO DI VIALE TICA n. 32/B n. 32/B piano: I;											

Situazione dell'unità immobiliare dal 16/09/2014

N.	DATI IDENTIFICATIVI				DATI DI CLASSAMENTO				DATI DERIVANTI DA		
	Sezione Urbana	Foglio	Particella	Sub	Zona Cens.	Micro Zona	Categoria	Classe		Consistenza	Rendita
1		34	1046	22	1		A/3	3	7,5 vani	Euro 697,22	VARIAZIONE TOPONOMASTICA del 16/09/2014 n. 61033.1/2014 in atti dal 16/09/2014 (protocollo n. SR0121060) VARIAZIONE DI TOPONOMASTICA
Indirizzo _____, (INTERNO) 2 n. 32/B, RONCO SECONDO DI VIALE TICA n. 32/B piano: I;											

Situazione dell'unità immobiliare dal 29/09/2003

N.	DATI IDENTIFICATIVI				DATI DI CLASSAMENTO				DATI DERIVANTI DA		
	Sezione Urbana	Foglio	Particella	Sub	Zona Cens.	Micro Zona	Categoria	Classe		Consistenza	Rendita
1		34	1046	22	1		A/3	3	7,5 vani	Euro 697,22	VARIAZIONE TOPONOMASTICA del 29/09/2003 n. 7039.1/2003 in atti dal 29/09/2003 (protocollo n. 122656) VARIAZIONE DI TOPONOMASTICA
Indirizzo _____, (INTERNO) 2 n. 32/B, RONCO SECONDO A VIALE TICA n. 32/B piano: I;											

Situazione dell'unità immobiliare dal 01/01/1992

N.	DATI IDENTIFICATIVI				DATI DI CLASSAMENTO				DATI DERIVANTI DA		
	Sezione Urbana	Foglio	Particella	Sub	Zona Cens.	Micro Zona	Categoria	Classe		Consistenza	Rendita
1		34	1046	22	1		A/3	3	7,5 vani	Euro 697,22 L. 1.350.000	VARIAZIONE del 01/01/1992 VARIAZIONE DEL QUADRO TARIFFARIO
Indirizzo _____, (INTERNO) 2 n. 32/B, RONCO 2 VL. TICA PAL.B n. 32/B piano: I;											
Notifica _____ Partita _____ Mod.58 - 28760											

Situazione dell'unità immobiliare dall'impianto meccanografico

N.	DATI IDENTIFICATIVI				DATI DI CLASSAMENTO				DATI DERIVANTI DA		
	Sezione Urbana	Foglio	Particella	Sub	Zona Cens.	Micro Zona	Categoria	Classe		Consistenza	Rendita
1		34	1046	22	1		A/3	3	7,5 vani	L. 2.700	Impianto meccanografico del 30/06/1987
Indirizzo _____, (INTERNO) 2 n. 32/B, RONCO 2 VL. TICA PAL.B n. 32/B piano: I;											



Ufficio Provinciale di Siracusa - Territorio
Servizi Catastali

Visura storica per immobile

Situazione degli atti informatizzati dall'impianto meccanografico al 22/10/2015

Data: 22/10/2015 - Ora: 10.18.12 Fine

Visura n.: SR0110601 Pag: 3

Notifica	Parfita	28760	Mod.58
----------	---------	-------	--------

Situazione degli intestati dal 16/09/2001

N.	DATI ANAGRAFICI	CODICE FISCALE	DIRITTI E ONERI REALI
1	[REDACTED]	[REDACTED]	(1) Proprieta' per 6/9
2	[REDACTED]	[REDACTED]	(1) Proprieta' per 1/9
3	[REDACTED]	[REDACTED]	(1) Proprieta' per 1/9
4	[REDACTED]	[REDACTED]	(1) Proprieta' per 1/9
DATI DERIVANTI DA			
DENUNZIA (NEL PASSAGGI PER CAUSA DI MORTE) del 16/09/2001 n. 2339.17/2004 in atti dal 16/03/2004 (protocollo n. SR0002214) Registrazione: UR Sede: SIRACUSA Volume: 372 n: 355 del 15/03/2002			

Situazione degli intestati dall'impianto meccanografico

N.	DATI ANAGRAFICI	CODICE FISCALE	DIRITTI E ONERI REALI
1	[REDACTED]	[REDACTED]	(1) Proprieta' per 1/2 fino al 16/09/2001
2	[REDACTED]	[REDACTED]	(1) Proprieta' per 1/2 fino al 16/09/2001
DATI DERIVANTI DA			
Impianto meccanografico del 30/06/1987			

Unità immobiliari n. 1

Ricevuta n. 27659

Tributi erariali: Euro 1,00

Visura ordinaria

Richiedente: **ARCH.GARRO LUCA**

* Codice Fiscale Validato in Anagrafe Tributaria



Ufficio Provinciale di Siracusa - Territorio
Servizi Catastali

Visura storica per immobile

Situazione degli atti informatizzati dall'impianto meccanografico al 22/10/2015

Data: 22/10/2015 - Ora: 10.18.43 Segue

Visura n.: SR0110603 Pag: 1

Dati della richiesta	Comune di SIRACUSA (Codice: I754)
Catasto Fabbricati	Provincia di SIRACUSA
	Foglio: 34 Particella: 50 Sub.: 1

INTESTATI

1	[REDACTED]	(1) Proprieta per 3/9
2	[REDACTED]	(1) Proprieta per 2/9
3	[REDACTED]	(1) Proprieta per 2/9
4	[REDACTED]	(1) Proprieta per 2/9

Unità immobiliare dal 05/12/2014

N.	DATI IDENTIFICATIVI				DATI DI CLASSAMENTO				DATI DERIVANTI DA		
	Sezione Urbana	Foglio	Particella	Sub	Zona Cens.	Micro Zona	Categoria	Classe		Consistenza	Rendita
1		34	50	1	1		C/6	4	48 m ²	Euro 290,04	VARIAZIONE TOPONOMASTICA del 05/12/2014 n. 98141.1/2014 in atti dal 05/12/2014 (protocollo n. SR0179249) VTO per eliminazione civici duplicati
Indirizzo: VIALE TICA n. 185 piano: T interno: I;											

Situazione dell'unità immobiliare dal 16/10/2014

N.	DATI IDENTIFICATIVI				DATI DI CLASSAMENTO				DATI DERIVANTI DA		
	Sezione Urbana	Foglio	Particella	Sub	Zona Cens.	Micro Zona	Categoria	Classe		Consistenza	Rendita
1		34	50	1	1		C/6	4	48 m ²	Euro 290,04	VARIAZIONE TOPONOMASTICA del 16/10/2014 n. 81137.1/2014 in atti dal 16/10/2014 (protocollo n. SR0148287) VARIAZIONE DI TOPONOMASTICA
Indirizzo: VIALE TICA n. 185 n. 185 piano: T interno: I;											

* Codice Fiscale Validato in Anagrafe Tributaria



Ufficio Provinciale di Siracusa - Territorio
Servizi Catastali

Visura storica per immobile

Situazione degli atti informatizzati dall'impianto meccanografico al 22/10/2015

Data: 22/10/2015 - Ora: 10.18.43 Segue
Visura n.: SR0110603 Pag: 2

Situazione dell'unità immobiliare dal 07/10/2014

N.	DATI IDENTIFICATIVI					DATI DI CLASSAMENTO				DATI DERIVANTI DA	
	Sezione Urbana	Foglio	Particella	Sub	Zona Cens.	Micro Zona	Categoria	Classe	Consistenza		Rendita
1		34	50	1	1		C/6	4	48 m ²	Euro 290,04	VARIAZIONE TOPONOMASTICA del 07/10/2014 n. 77609./1/2014 in atti dal 07/10/2014 (protocollo n. SR0142461) VARIAZIONE DI TOPONOMASTICA
Indirizzo VIALE TICA n. 185 n. 185 piano: T interno: 1;											

Situazione dell'unità immobiliare dal 01/01/1992

N.	DATI IDENTIFICATIVI					DATI DI CLASSAMENTO				DATI DERIVANTI DA	
	Sezione Urbana	Foglio	Particella	Sub	Zona Cens.	Micro Zona	Categoria	Classe	Consistenza		Rendita
1		34	50	1	1		C/6	4	48 m ²	Euro 290,04 L. 561.600	VARIAZIONE del 01/01/1992 VARIAZIONE DEL QUADRO TARIFFARIO
Indirizzo (INTERNO) 1 n. 185, VIALE TICA n. 185 piano: T interno: 1;											
Notifica Partita 1014932 Mod.58											

Situazione dell'unità immobiliare relativa ad atto del 03/01/1986 (antecedente all'impianto meccanografico)

N.	DATI IDENTIFICATIVI					DATI DI CLASSAMENTO				DATI DERIVANTI DA	
	Sezione Urbana	Foglio	Particella	Sub	Zona Cens.	Micro Zona	Categoria	Classe	Consistenza		Rendita
1		34	50	1	1		C/6	4	48 m ²	L. 907	Volture del 03/01/1986 n. 1117/1986 in atti dal 26/08/1987
Indirizzo (INTERNO) 1 n. 185, VIALE TICA n. 185 piano: T interno: 1;											
Notifica Partita 1014932 Mod.58											

Situazione dell'unità immobiliare dall'impianto meccanografico

N.	DATI IDENTIFICATIVI					DATI DI CLASSAMENTO				DATI DERIVANTI DA	
	Sezione Urbana	Foglio	Particella	Sub	Zona Cens.	Micro Zona	Categoria	Classe	Consistenza		Rendita
1		34	50	1	1		C/6	4	48 m ²	L. 907	Impianto meccanografico del 30/06/1987
Indirizzo (INTERNO) 1 n. 185, VIALE TICA n. 185 piano: T.											

* Codice Fiscale Validato in Anagrafe Tributaria



Ufficio Provinciale di Siracusa - Territorio
Servizi Catastali

Visura storica per immobile

Situazione degli atti informatizzati dall'impianto meccanografico al 22/10/2015

Data: 22/10/2015 - Ora: 10.18.43 Fine
Visura n.: SR0110603 Pag: 3

Notifica	Partita	27715	Mod.58	-
----------	---------	-------	--------	---

Situazione degli intestati dal 16/09/2001

N.	DATI ANAGRAFICI	CODICE FISCALE	DIRITTI E ONERI REALI
1	[REDACTED]	[REDACTED]	(1) Proprieta' per 3/9
2	[REDACTED]	[REDACTED]	(1) Proprieta' per 2/9
3	[REDACTED]	[REDACTED]	(1) Proprieta' per 2/9
4	[REDACTED]	[REDACTED]	(1) Proprieta' per 2/9
DATI DERIVANTI DA			
DENUNZIA (NEL PASSAGGI PER CAUSA DI MORTE) del 16/09/2001 n. 2345.1/2004 in atti dal 16/03/2004 (protocollo n. SR0002214) Registrazione: UR Sede: SIRACUSA Volume: 372 n. 355 del 15/03/2002			

Situazione degli intestati dal 29/12/1989

N.	DATI ANAGRAFICI	CODICE FISCALE	DIRITTI E ONERI REALI
1	[REDACTED]	[REDACTED]	(1) Proprieta' per 1/1 fino al 16/09/2001
DATI DERIVANTI DA			
ISTRUMENTO (ATTO PUBBLICO) del 29/12/1989 Voltura n. 2537.1/1990 in atti dal 08/03/2002 (protocollo n. 31474) Repertorio n.: 2177 Rogante: NOTAIO MINNITI Sede: SORTINO Registrazione: UR Sede: SIRACUSA n. 284 del 18/01/1990.COMPRAVENDITA			

Situazione degli intestati relativa ad atto del 03/01/1986 (antecedente all'impianto meccanografico)

N.	DATI ANAGRAFICI	CODICE FISCALE	DIRITTI E ONERI REALI
1	[REDACTED]	[REDACTED]	fino al 29/12/1989
DATI DERIVANTI DA			
del 03/01/1986 Voltura n. 1117/1986 in atti dal 26/08/1987 Repertorio n.: 28337 Rogante: DI TRAPANI Sede: SIRACUSA Registrazione: UR Sede: SIRACUSA n. 393 del 17/01/1986			

Situazione degli intestati dall'impianto meccanografico

N.	DATI ANAGRAFICI	CODICE FISCALE	DIRITTI E ONERI REALI
1	[REDACTED]	[REDACTED]	(1) Proprieta' per 1000/1000 fino al 03/01/1986
DATI DERIVANTI DA			
Impianto meccanografico del 30/06/1987			

Unità immobiliari n. 1

Ricevuta n. 27659

Tributi erariali: Euro 1,00

Visura ordinaria

Richiedente: ARCH.GARRO LUCA

Visura storica per immobile

Situazione degli atti informatizzati dall'impianto meccanografico al 22/10/2015

Dati della richiesta	Comune di SIRACUSA (Codice: 1754)
Catasto Fabbricati	Provincia di SIRACUSA Foglio: 34 Particella: 1033 Sub.: 1

INTESTATI

1	[REDACTED]	(1) Proprieta' per 3/9
2	[REDACTED]	(1) Proprieta' per 2/9
3	[REDACTED]	(1) Proprieta' per 2/9
4	[REDACTED]	(1) Proprieta' per 2/9

Unità immobiliare dal 05/12/2014

N.	DATI IDENTIFICATIVI				DATI DI CLASSAMENTO			DATI DERIVANTI DA		
	Sezione Urbana	Foglio	Particella	Sub	Zona Cens.	Micro Zona	Classe		Consistenza	Rendita
1		34	1033	1	1		3	24 m ²	Euro 123,95	VARIAZIONE TOPONOMASTICA del 05/12/2014 n. 98202.1/2014 in atti dal 05/12/2014 (protocollo n. SR0179310) VTO per eliminazione etvici duplicati
Indirizzo									RONCO SECONDO DI VIALE TICA n. 32/B piano: T;	

Situazione dell'unità immobiliare dal 28/10/2014

N.	DATI IDENTIFICATIVI				DATI DI CLASSAMENTO			DATI DERIVANTI DA		
	Sezione Urbana	Foglio	Particella	Sub	Zona Cens.	Micro Zona	Classe		Consistenza	Rendita
1		34	1033	1	1		3	24 m ²	Euro 123,95	VARIAZIONE TOPONOMASTICA del 28/10/2014 n. 83321.1/2014 in atti dal 28/10/2014 (protocollo n. SR0152851) VARIAZIONE DI TOPONOMASTICA
Indirizzo									RONCO SECONDO DI VIALE TICA n. 32/B n. 32/B piano: T;	



Ufficio Provinciale di Siracusa - Territorio
Servizi Catastali

Visura storica per immobile

Situazione degli atti informatizzati dall'impianto meccanografico al 22/10/2015

Data: 22/10/2015 - Ora: 10.19.06 Segue
Visura n.: SR0110604 Pag: 2

Situazione dell'unità immobiliare dal 16/09/2014

N.	DATI IDENTIFICATIVI				DATI DI CLASSAMENTO				DATI DERIVANTI DA		
	Sezione Urbana	Foglio	Particella	Sub	Zona Cens.	Micro Zona	Categoria	Classe		Consistenza	Rendita
1		34	1033	1	1		C/6	3	24 m ²	Euro 123,95	VARIAZIONE TOPONOMASTICA del 16/09/2014 n. 60879.1/2014 in atti dal 16/09/2014 (protocollo n. SR0120906) VARIAZIONE DI TOPONOMASTICA
Indirizzo , (INTERNO) 2 n. 32/B, RONCO SECONDO DI VIALE TICA n. 32/B piano: T;											

Situazione dell'unità immobiliare dal 29/09/2003

N.	DATI IDENTIFICATIVI				DATI DI CLASSAMENTO				DATI DERIVANTI DA		
	Sezione Urbana	Foglio	Particella	Sub	Zona Cens.	Micro Zona	Categoria	Classe		Consistenza	Rendita
1		34	1033	1	1		C/6	3	24 m ²	Euro 123,95	VARIAZIONE TOPONOMASTICA del 29/09/2003 n. 7022.1/2003 in atti dal 29/09/2003 (protocollo n. 122636) VARIAZIONE DI TOPONOMASTICA
Indirizzo , (INTERNO) 2 n. 32/B, RONCO SECONDO A VIALE TICA n. 32/B piano: T;											

Situazione dell'unità immobiliare dal 01/01/1992

N.	DATI IDENTIFICATIVI				DATI DI CLASSAMENTO				DATI DERIVANTI DA		
	Sezione Urbana	Foglio	Particella	Sub	Zona Cens.	Micro Zona	Categoria	Classe		Consistenza	Rendita
1		34	1033	1	1		C/6	3	24 m ²	Euro 123,95 L. 240.000	VARIAZIONE del 01/01/1992 VARIAZIONE DEL QUADRO TARIFFARIO
Indirizzo , (INTERNO) 2 n. 32/B, RONCO 2 VL. TICA PAL.A n. 32/B piano: T;											
Notifica Partita 28760 Mod.58 -											

Situazione dell'unità immobiliare dall'impianto meccanografico

N.	DATI IDENTIFICATIVI				DATI DI CLASSAMENTO				DATI DERIVANTI DA		
	Sezione Urbana	Foglio	Particella	Sub	Zona Cens.	Micro Zona	Categoria	Classe		Consistenza	Rendita
1		34	1033	1	1		C/6	3	24 m ²	L. 379	Impianto meccanografico del 30/06/1987
Indirizzo , (INTERNO) 2 n. 32/B, RONCO 2 VL. TICA PAL.A n. 32/B piano: T;											

* Codice Fiscale Validato in Anagrafe Tributaria



Ufficio Provinciale di Siracusa - Territorio
Servizi Catastali

Visura storica per immobile

Situazione degli atti informatizzati dall'impianto meccanografico al 22/10/2015

Data: 22/10/2015 - Ora: 10.19.06 Fine

Visura n.: SR0110604 Pag: 3

Notifica	Partita	28760	Mod.58	-
----------	---------	-------	--------	---

Situazione degli intestati dal 16/09/2001

N.	DATI ANAGRAFICI	CODICE FISCALE	DIRITTI E ONERI REALI
1	[REDACTED]	[REDACTED]	(1) Proprieta' per 3/9
2	[REDACTED]	[REDACTED]	(1) Proprieta' per 2/9
3	[REDACTED]	[REDACTED]	(1) Proprieta' per 2/9
4	[REDACTED]	[REDACTED]	(1) Proprieta' per 2/9
DATI DERIVANTI DA			
DENUNZIA (NEI PASSAGGI PER CAUSA DI MORTE) del 16/09/2001 n. 2345.1/2004 in atti dal 16/03/2004 (protocollo n. SR0002214) Registrazione: UR Sede: SIRACUSA Volume: 372 n. 355 del 15/03/2002			

Situazione degli intestati dal 29/12/1989

N.	DATI ANAGRAFICI	CODICE FISCALE	DIRITTI E ONERI REALI
1	[REDACTED]	[REDACTED]	(1) Proprieta' per 1/1 fino al 16/09/2001
DATI DERIVANTI DA			
ISTRUMENTO (ATTO PUBBLICO) del 29/12/1989 Voltura n. 2537.1/1990 in atti dal 08/03/2002 (protocollo n. 31474) Repertorio n. - 2177 Rogante: NOTAIO MINNITI Sede: SORTINO Registrazione: UR Sede: SIRACUSA n. 284 del 18/01/1990.COMPRAVENDITA			

Situazione degli intestati dall'impianto meccanografico

N.	DATI ANAGRAFICI	CODICE FISCALE	DIRITTI E ONERI REALI
1	[REDACTED]	[REDACTED]	(1) Proprieta' per 1/2 fino al 29/12/1989
2	[REDACTED]	[REDACTED]	(1) Proprieta' per 1/2 fino al 29/12/1989
DATI DERIVANTI DA			
Impianto meccanografico del 30/06/1987			

Unità immobiliari n. 1

Ricevuta n. 27659

Tributi erariali: Euro 1,00

Visura ordinaria

Richiedente: ARCH.GARRO LUCA

Dati della richiesta	Comune di SIRACUSA (Codice: I754)
Catasto Fabbricati	Provincia di SIRACUSA Foglio: 34 Particella: 1033 Sub.: 2

INTESTATI

1	[REDACTED]	(1) Proprieta' per 3/9
2	[REDACTED]	(1) Proprieta' per 2/9
3	[REDACTED]	(1) Proprieta' per 2/9
4	[REDACTED]	(1) Proprieta' per 2/9

Unità immobiliare dal 05/12/2014

N.	DATI IDENTIFICATIVI				DATI DI CLASSAMENTO				DATI DERIVANTI DA			
	Sezione Urbana	Foglio	Particella	Sub	Zona Cens.	Zona	Micro Zona	Categoria		Classe	Consistenza	Rendita
1		34	1033	2	1			C/6	3	19 m ²	Euro 98,13	VARIAZIONE TOPONOMASTICA del 05/12/2014 n. 98203.1/2014 in atti dal 05/12/2014 (protocollo n. SR0179311) VTO per eliminazione civici duplicati
Indirizzo RONCO SECONDO DI VIALE TICA n. 32/B piano: T.												

Situazione dell'unità immobiliare dal 28/10/2014

N.	DATI IDENTIFICATIVI				DATI DI CLASSAMENTO				DATI DERIVANTI DA			
	Sezione Urbana	Foglio	Particella	Sub	Zona Cens.	Zona	Micro Zona	Categoria		Classe	Consistenza	Rendita
1		34	1033	2	1			C/6	3	19 m ²	Euro 98,13	VARIAZIONE TOPONOMASTICA del 28/10/2014 n. 83322.1/2014 in atti dal 28/10/2014 (protocollo n. SR0152852) VARIAZIONE DI TOPONOMASTICA
Indirizzo RONCO SECONDO DI VIALE TICA n. 32/B n. 32/B piano: T.												



Ufficio Provinciale di Siracusa - Territorio
Servizi Catastali

Visura storica per immobile

Situazione degli atti informatizzati dall'impianto meccanografico al 22/10/2015

Data: 22/10/2015 - Ora: 10.19.29 Segue
Visura n.: SR0110606 Pag: 2

Situazione dell'unità immobiliare dal 16/09/2014

N.	DATI IDENTIFICATIVI					DATI DI CLASSAMENTO				DATI DERIVANTI DA	
	Sezione Urbana	Foglio	Particella	Sub	Zona Cens.	Micro Zona	Categoria	Classe	Consistenza		Rendita
1		34	1033	2	1		C/6	3	19 m ²	Euro 98,13	VARIAZIONE TOPONOMASTICA del 16/09/2014 n. 60880.1/2014 in atti dal 16/09/2014 (protocollo n. SR0120907) VARIAZIONE DI TOPONOMASTICA
Indirizzo _____, (INTERNO) 2 n. 32/B, RONCO SECONDO DI VIALE TICA n. 32/B piano: T;											

Situazione dell'unità immobiliare dal 29/09/2003

N.	DATI IDENTIFICATIVI					DATI DI CLASSAMENTO				DATI DERIVANTI DA	
	Sezione Urbana	Foglio	Particella	Sub	Zona Cens.	Micro Zona	Categoria	Classe	Consistenza		Rendita
1		34	1033	2	1		C/6	3	19 m ²	Euro 98,13	VARIAZIONE TOPONOMASTICA del 29/09/2003 n. 7034.1/2003 in atti dal 29/09/2003 (protocollo n. 122651) VARIAZIONE DI TOPONOMASTICA
Indirizzo _____, (INTERNO) 2 n. 32/B, RONCO SECONDO A VIALE TICA n. 32/B piano: T;											

Situazione dell'unità immobiliare dal 01/01/1992

N.	DATI IDENTIFICATIVI					DATI DI CLASSAMENTO				DATI DERIVANTI DA	
	Sezione Urbana	Foglio	Particella	Sub	Zona Cens.	Micro Zona	Categoria	Classe	Consistenza		Rendita
1		34	1033	2	1		C/6	3	19 m ²	Euro 98,13 L. 190.000	VARIAZIONE del 01/01/1992 VARIAZIONE DEL QUADRO TARIFFARIO
Indirizzo _____, (INTERNO) 2 n. 32/B, RONCO 2 VL. TICA PAL.B n. 32/B piano: T;											
Notifica _____ Partita _____ Mod.58 - 28760											

Situazione dell'unità immobiliare dall'impianto meccanografico

N.	DATI IDENTIFICATIVI					DATI DI CLASSAMENTO				DATI DERIVANTI DA	
	Sezione Urbana	Foglio	Particella	Sub	Zona Cens.	Micro Zona	Categoria	Classe	Consistenza		Rendita
1		34	1033	2	1		C/6	3	19 m ²	L. 300	Impianto meccanografico del 30/06/1987
Indirizzo _____, (INTERNO) 2 n. 32/B, RONCO 2 VL. TICA PAL.B n. 32/B piano: T;											

* Codice Fiscale Validato in Anagrafe Tributaria



Ufficio Provinciale di Siracusa - Territorio
Servizi Catastali

Visura storica per immobile

Situazione degli atti informatizzati dall'impianto meccanografico al 22/10/2015

Data: 22/10/2015 - Ora: 10.19.29 Fine

Visura n.: SR0110606 Pag: 3

Notifica	Partita	28760	Mod.58	-
----------	---------	-------	--------	---

Situazione degli intestati dal 16/09/2001

N.	DATI ANAGRAFICI	CODICE FISCALE	DIRITTI E ONERI REALI
1	[REDACTED]	[REDACTED]	(1) Proprieta' per 3/9
2	[REDACTED]	[REDACTED]	(1) Proprieta' per 2/9
3	[REDACTED]	[REDACTED]	(1) Proprieta' per 2/9
4	[REDACTED]	[REDACTED]	(1) Proprieta' per 2/9
DATI DERIVANTI DA			
DENUNZIA (NEL PASSAGGI PER CAUSA DI MORTE) del 16/09/2001 n. 2345.1/2004 in atti dal 16/03/2004 (protocollo n. SR0002214) Registrazione: UR Sede: SIRACUSA Volume: 372 n. 355 del 15/03/2002			

Situazione degli intestati dal 29/12/1989

N.	DATI ANAGRAFICI	CODICE FISCALE	DIRITTI E ONERI REALI
1	[REDACTED]	[REDACTED]	(1) Proprieta' per 1/1 fino al 16/09/2001
DATI DERIVANTI DA			
ISTRUMENTO (ATTO PUBBLICO) del 29/12/1989 Voltura n. 2537.1/1990 in atti dal 08/03/2002 (protocollo n. 31474) Repertorio n.: 2177 Rogante: NOTAIO MINNITI Sede: SORTINO Registrazione: UR Sede: SIRACUSA n. 284 del 18/01/1990 COMPRAVENDITA			

Situazione degli intestati dall'impianto meccanografico

N.	DATI ANAGRAFICI	CODICE FISCALE	DIRITTI E ONERI REALI
1	[REDACTED]	[REDACTED]	(1) Proprieta' per 1/2 fino al 29/12/1989
2	[REDACTED]	[REDACTED]	(1) Proprieta' per 1/2 fino al 29/12/1989
DATI DERIVANTI DA			
Impianto meccanografico del 30/06/1987			

Unità immobiliari n. 1

Ricevuta n. 27659

Tributi erariali: Euro 1,00

Visura ordinaria

Richiedente: **ARCH.GARRO LUCA**

Visura storica per immobile

Situazione degli atti informatizzati dall'impianto meccanografico al 22/10/2015

Dati della richiesta	Comune di SIRACUSA (Codice: I754)
Catasto Fabbricati	Provincia di SIRACUSA Foglio: 34 Particella: 1046 Sub.: 16

INTESTATI

1		(1) Proprieta' per 3/9
2		(1) Proprieta' per 2/9
3		(1) Proprieta' per 2/9
4		(1) Proprieta' per 2/9

Unità immobiliare dal 20/01/2015

N.	DATI IDENTIFICATIVI					DATI DI CLASSAMENTO			DATI DERIVANTI DA		
	Sezione Urbana	Foglio	Particella	Sub	Zona Cens.	Micro Zona	Categoria	Classe		Consistenza	Rendita
1		34	1046	16	1		C/6	3	28 m²	Euro 144,61	VARIAZIONE TOPONOMASTICA del 20/01/2015 n. 6058.1/2015 in atti dal 20/01/2015 (protocollo n. SR0009107) VARIAZIONE DI TOPONOMASTICA
Indirizzo										RONCO SECONDO DI VIALE TICA n. 32/B piano: T;	

Situazione dell'unità immobiliare dal 16/09/2014

N.	DATI IDENTIFICATIVI					DATI DI CLASSAMENTO			DATI DERIVANTI DA		
	Sezione Urbana	Foglio	Particella	Sub	Zona Cens.	Micro Zona	Categoria	Classe		Consistenza	Rendita
1		34	1046	16	1		C/6	3	28 m²	Euro 144,61	VARIAZIONE TOPONOMASTICA del 16/09/2014 n. 61028.1/2014 in atti dal 16/09/2014 (protocollo n. SR0121055) VARIAZIONE DI TOPONOMASTICA
Indirizzo										,(INTERNO) 16 n. 32/B, RONCO SECONDO DI VIALE TICA n. 32/B piano: T;	



Ufficio Provinciale di Siracusa - Territorio
Servizi Catastali

Visura storica per immobile

Situazione degli atti informatizzati dall'impianto meccanografico al 22/10/2015

Data: 22/10/2015 - Ora: 10.19.59 Segue
Visura n.: SR0110608 Pag: 2

Situazione dell'unità immobiliare dal 29/09/2003

N.	DATI IDENTIFICATIVI					DATI DI CLASSAMENTO				DATI DERIVANTI DA	
	Sezione Urbana	Foglio	Particella	Sub	Zona Cens.	Micro Zona	Categoria	Classe	Consistenza	Rendita	
1		34	1046	16	1		C/6	3	28 m ²	Euro 144,61	VARIAZIONE TOPONOMASTICA del 29/09/2003 n. 7076.1/2003 in atti dal 29/09/2003 (protocollo n. 122700) VARIAZIONE DI TOPONOMASTICA
Indirizzo: , (INTERNO) 16 n. 32/B, RONCO SECONDO A VIALE TICA n. 32/B piano: T;											

Situazione dell'unità immobiliare dal 01/01/1992

N.	DATI IDENTIFICATIVI					DATI DI CLASSAMENTO				DATI DERIVANTI DA	
	Sezione Urbana	Foglio	Particella	Sub	Zona Cens.	Micro Zona	Categoria	Classe	Consistenza	Rendita	
1		34	1046	16	1		C/6	3	28 m ²	Euro 144,61 L. 280.000	VARIAZIONE del 01/01/1992 VARIAZIONE DEL QUADRO TARIFFARIO
Indirizzo: , (INTERNO) 16 n. 32/B, RONCO 2 VL. TICA PAL.R n. 32/B piano: T;											
Notifica: Partita 28760 Mod.58 -											

Situazione dell'unità immobiliare dall'impianto meccanografico

N.	DATI IDENTIFICATIVI					DATI DI CLASSAMENTO				DATI DERIVANTI DA	
	Sezione Urbana	Foglio	Particella	Sub	Zona Cens.	Micro Zona	Categoria	Classe	Consistenza	Rendita	
1		34	1046	16	1		C/6	3	28 m ²	L. 442	Impianto meccanografico del 30/06/1987
Indirizzo: , (INTERNO) 16 n. 32/B, RONCO 2 VL. TICA PAL.R n. 32/B piano: T;											
Notifica: Partita 28760 Mod.58 -											

Situazione degli intestati dal 16/09/2001

N.	DATI ANAGRAFICI				CODICE FISCALE	DIRITTI E ONERI REALI
1						(1) Proprieta' per 3/9
2						(1) Proprieta' per 2/9
3						(1) Proprieta' per 2/9
4						(1) Proprieta' per 2/9
DATI DERIVANTI DA DENUNZIA (NEI PASSAGGI PER CAUSA DI MORTE) del 16/09/2001 n. 2345.1/2004 in atti dal 16/03/2004 (protocollo n. SR002214) Registrazione: UR Sede: SIRACUSA Volume: 372 n. 355 del 15/03/2002						

* Codice Fiscale Validato in Anagrafe Tributaria



Ufficio Provinciale di Siracusa - Territorio
 Servizi Catastali

Visura storica per immobile

Situazione degli atti informatizzati dall'impianto meccanografico al 22/10/2015

Data: 22/10/2015 - Ora: 10.19.59 Fine

Visura n.: SR0110608 Pag: 3

Situazione degli intestati dal 29/12/1989

N.	DATI ANAGRAFICI	CODICE FISCALE	DIRITTI E ONERI REALI
1	[REDACTED]	[REDACTED]	(1) Proprieta' per 1/1 fino al 16/09/2001
DATI DERIVANTI DA			
ISTRUMENTO (ATTO PUBBLICO) del 29/12/1989 Volura n. 2537.1/1990 in atti dal 08/03/2002 (protocollo n. 31474) Repertorio n.: 2177 Rogante: NOTAIO MINNITI Sede: SORTINO Registrazione: UR Sede: SIRACUSA nr. 284 del 18/01/1990 COMPRAVENDITA			

Situazione degli intestati dall'impianto meccanografico

N.	DATI ANAGRAFICI	CODICE FISCALE	DIRITTI E ONERI REALI
1	[REDACTED]	[REDACTED]	(1) Proprieta' per 1/2 fino al 29/12/1989
2	[REDACTED]	[REDACTED]	(1) Proprieta' per 1/2 fino al 29/12/1989
DATI DERIVANTI DA			
Impianto meccanografico del 30/06/1987			

Unità immobiliari n. 1

Ricevuta n. 27659

Tributi erariali: Euro 1,00

Visura ordinaria

Richiedente: ARCH.GARRO LUCA

* Codice Fiscale Validato in Anagrafe Tributaria



10077

Data: 22/10/2015 - Ora: 10.20.27 Segue

Ufficio Provinciale di Siracusa - Territorio
Servizi Catastali**Visura storica per immobile**

Visura n.: SR0110610 Pag: 1

Situazione degli atti informatizzati dall'impianto meccanografico al 22/10/2015

Dati della richiesta	Comune di SIRACUSA (Codice: I754)
Catasto Fabbricati	Provincia di SIRACUSA Foglio: 34 Particella: 1033 Sub.: 7

INTESTATI

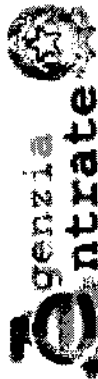
1	[REDACTED]	(1) Proprieta' per 6/9
2	[REDACTED]	(1) Proprieta' per 1/9
3	[REDACTED]	(1) Proprieta' per 1/9
4	[REDACTED]	(1) Proprieta' per 1/9

Unità immobiliare dal 20/01/2015

N.	DATI IDENTIFICATIVI				DATI DI CLASSAMENTO				DATI DERIVANTI DA		
	Sezione Urbana	Foglio	Particella	Sub	Zona Cens.	Micro Zona	Categoria	Classe		Consistenza	Rendita
1		34	1033	7	1		A/3	3	5,5 vani	Euro 511,29	VARIAZIONE TOPONOMASTICA del 20/01/2015 n. 5883.1/2015 in atti dal 20/01/2015 (protocollo n. SR0008925) VARIAZIONE DI TOPONOMASTICA
Indirizzo: RONCO SECONDO DI VIALE TICA n. 32/B piano: T;											

Situazione dell'unità immobiliare dal 20/01/2015

N.	DATI IDENTIFICATIVI				DATI DI CLASSAMENTO				DATI DERIVANTI DA		
	Sezione Urbana	Foglio	Particella	Sub	Zona Cens.	Micro Zona	Categoria	Classe		Consistenza	Rendita
1		34	1033	7	1		A/3	3	5,5 vani	Euro 511,29	VARIAZIONE TOPONOMASTICA del 20/01/2015 n. 5870.1/2015 in atti dal 20/01/2015 (protocollo n. SR0008912) VARIAZIONE DI TOPONOMASTICA
Indirizzo: VIALE TICA n. 32/B piano: T;											



Data: 22/10/2015 - Ora: 10.20.27 Segue

Visura n.: SR0110610 Pag: 2

Visura storica per immobile

Ufficio Provinciale di Siracusa - Territorio
Servizi Catastali

Situazione degli atti informatizzati dall'impianto meccanografico al 22/10/2015

Situazione dell'unità immobiliare dal 05/12/2014											
N.	DATI IDENTIFICATIVI				DATI DI CLASSAMENTO				DATI DERIVANTI DA		
	Sezione Urbana	Foglio	Particella	Sub	Zona Cens.	Micro Zona	Categoria	Classe		Consistenza	Rendita
1		34	1033	7	1		A/3	3	5,5 vani	Euro 511,29	VARIAZIONE TOPONOMASTICA del 05/12/2014 n. 98204.1/2014 in atti dal 05/12/2014 (protocollo n. SR0179312) VTO per eliminazione civici duplicati
Indirizzo: , VIALE TICA n. 2 n. 32/B piano: T;											

Situazione dell'unità immobiliare dal 16/10/2014											
N.	DATI IDENTIFICATIVI				DATI DI CLASSAMENTO				DATI DERIVANTI DA		
	Sezione Urbana	Foglio	Particella	Sub	Zona Cens.	Micro Zona	Categoria	Classe		Consistenza	Rendita
1		34	1033	7	1		A/3	3	5,5 vani	Euro 511,29	VARIAZIONE TOPONOMASTICA del 16/10/2014 n. 81606.1/2014 in atti dal 16/10/2014 (protocollo n. SR0148758) VARIAZIONE DI TOPONOMASTICA
Indirizzo: , VIALE TICA n. 32/B n. 2 n. 32/B piano: T;											

Situazione dell'unità immobiliare dal 07/10/2014											
N.	DATI IDENTIFICATIVI				DATI DI CLASSAMENTO				DATI DERIVANTI DA		
	Sezione Urbana	Foglio	Particella	Sub	Zona Cens.	Micro Zona	Categoria	Classe		Consistenza	Rendita
1		34	1033	7	1		A/3	3	5,5 vani	Euro 511,29	VARIAZIONE TOPONOMASTICA del 07/10/2014 n. 77745.1/2014 in atti dal 07/10/2014 (protocollo n. SR0142668) VARIAZIONE DI TOPONOMASTICA
Indirizzo: , VIALE TICA n. 32/B n. 2 n. 32/B piano: T;											

Situazione dell'unità immobiliare dal 01/01/1992											
N.	DATI IDENTIFICATIVI				DATI DI CLASSAMENTO				DATI DERIVANTI DA		
	Sezione Urbana	Foglio	Particella	Sub	Zona Cens.	Micro Zona	Categoria	Classe		Consistenza	Rendita
1		34	1033	7	1		A/3	3	5,5 vani	Euro 511,29 L. 990.000	VARIAZIONE del 01/01/1992 VARIAZIONE DEL QUADRO TARIFFARIO
Indirizzo: , (INTERNO) l n. 32/B, VIALE TICA n. 32/B n. 2 piano: T;											



Ufficio Provinciale di Siracusa - Territorio
Servizi Catastali

Visura storica per immobile

Situazione degli atti informatizzati dall'impianto meccanografico al 22/10/2015

Data: 22/10/2015 - Ora: 10.20.27 Segue

Visura n.: SR0110610 Pag: 3

Notifica		Partita		1005935		Mod.58		-			
Situazione dell'unità immobiliare relativa ad atto del 08/06/1981 (antecedente all'impianto meccanografico)											
N.	DATI IDENTIFICATIVI				DATI DI CLASSAMENTO				DATI DERIVANTI DA		
	Sezione Urbana	Foglio	Particella	Sub	Zona Cens.	Micro Zona	Categoria	Classe		Consistenza	Rendita
1		34	1033	7	I		A/3	3	5,5 vani	L. 1.980	Voltura del 08/06/1981 n. 1986/1981 in atti dal 26/08/1987
Indirizzo: (INTERNO) I n. 32/B, VIALE TICA n. 32/B n. 2 piano: T.											
Notifica		Partita		1005935		Mod.58		-			

Situazione dell'unità immobiliare dall'impianto meccanografico											
N.	DATI IDENTIFICATIVI				DATI DI CLASSAMENTO				DATI DERIVANTI DA		
	Sezione Urbana	Foglio	Particella	Sub	Zona Cens.	Micro Zona	Categoria	Classe		Consistenza	Rendita
1		34	1033	7	I		A/3	3	5,5 vani	L. 1.980	Impianto meccanografico del 30/06/1987
Indirizzo: (INTERNO) I n. 32/B, RONCO SECONDO VIALE TICA PALAZZINA A n. 32/B piano: T.											
Notifica		Partita		28549		Mod.58		-			

Situazione degli intestati dal 16/09/2001									
N.	DATI ANAGRAFICI				CODICE FISCALE	DIRITTI E ONERI REALI			
	Sezione Urbana	Foglio	Particella	Sub					
1						(1) Proprietà per 6/9			
2						(1) Proprietà per 1/9			
3						(1) Proprietà per 1/9			
4						(1) Proprietà per 1/9			
DATI DERIVANTI DA									
DENUNZIA (NEI PASSAGGI PER CAUSA DI MORTE) del 16/09/2001 n. 2339.1/2004 in atti dal 16/03/2004 (protocollo n. SR0002214) Registrazione: UR Sede: SIRACUSA									
Volume: 372 n. 355 del 15/03/2002									

Situazione degli intestati relativa ad atto del 08/06/1981 (antecedente all'impianto meccanografico)									
N.	DATI ANAGRAFICI				CODICE FISCALE	DIRITTI E ONERI REALI			
	Sezione Urbana	Foglio	Particella	Sub					
1						fino al 06/01/1978			
del 08/06/1981 Voltura n. 1986/1981 in atti dal 26/08/1987 Repertorio n.: 180434 Rogante: SALIBRA CARMELO Registrazione: UR n. 3190 del 12/07/1981									
DATI DERIVANTI DA									



Ufficio Provinciale di Siracusa - Territorio
Servizi Catastali

Data: 22/10/2015 - Ora: 10.20.27 Fine

Visura n.: SR0110610 Pag: 4

Visura storica per immobile

Situazione degli atti informatizzati dall'impianto meccanografico al 22/10/2015

Situazione degli intestati relativa ad atto del 06/01/1978 (antecedente all'impianto meccanografico)

N.	DATI ANAGRAFICI	CODICE FISCALE	DIRITTI E ONERI REALI
1	[REDACTED]	[REDACTED]	(1) Proprieta' per 1/2 fino al 16/09/2001
2	[REDACTED]	[REDACTED]	(1) Proprieta' per 1/2 fino al 16/09/2001
DATI DERIVANTI DA			
ISTRUMENTO (ATTO PUBBLICO) del 06/01/1978 Volturna n. 9031.1/1978 in atti dal 25/10/2001 (protocollo n. 00000533) Repertorio n.: 189600 Rogante: NOT SALIBRA Sede: SIRACUSA Registrazione: UR Sede: SIRACUSA n: 270 del 12/01/1978 VENDITA			

Situazione degli intestati dall'impianto meccanografico

N.	DATI ANAGRAFICI	CODICE FISCALE	DIRITTI E ONERI REALI
1	[REDACTED]	[REDACTED]	(1) Proprieta' per 1000/1000 fino al 08/06/1981
DATI DERIVANTI DA			
Impianto meccanografico del 30/06/1987			

Unità immobiliari n. 1

Ricevuta n. 27659

Tributi erariali: Euro 1,00

Visura ordinaria

Richiedente: **ARCH.GARRO LUCA**



Ufficio Provinciale di Siracusa - Territorio
Servizi Catastali

Data: 22/10/2015 - Ora: 10.20.51

Segue

Visura storica per immobile

Visura n.: SR0110611 Pag: 1

Situazione degli atti informatizzati dall'impianto meccanografico al 22/10/2015

Dati della richiesta	Comune di SIRACUSA (Codice: 1754)
Catasto Fabbricati	Provincia di SIRACUSA Foglio: 34 Particella: 1034 Sub.: 5

INTESTATI

1	[REDACTED]	(1) Proprieta' per 3/9
2	[REDACTED]	(1) Proprieta' per 2/9
3	[REDACTED]	(1) Proprieta' per 2/9
4	[REDACTED]	(1) Proprieta' per 2/9

Unità immobiliare dal 20/01/2015

N.	DATI IDENTIFICATIVI				DATI DI CLASSAMENTO			DATI DERIVANTI DA			
	Sezione Urbana	Foglio	Particella	Sub	Zona Cens.	Micro Zona	Categoria		Classe	Consistenza	Rendita
1		34	1034	5	1		C/6	3	24 m²	Euro 123,95	VARIAZIONE TOPONOMASTICA del 20/01/2015 n. 5887.1/2015 in atti dal 20/01/2015 (protocollo n. SR0008929) VARIAZIONE DI TOPONOMASTICA
Indirizzo: RONCO SECONDO DI VIALE TICA n. 32/B piano: 1;											

Situazione dell'unità immobiliare dal 16/09/2014

N.	DATI IDENTIFICATIVI				DATI DI CLASSAMENTO			DATI DERIVANTI DA			
	Sezione Urbana	Foglio	Particella	Sub	Zona Cens.	Micro Zona	Categoria		Classe	Consistenza	Rendita
1		34	1034	5	1		C/6	3	24 m²	Euro 123,95	VARIAZIONE TOPONOMASTICA del 16/09/2014 n. 60895.1/2014 in atti dal 16/09/2014 (protocollo n. SR0120922) VARIAZIONE DI TOPONOMASTICA
Indirizzo: (INTERNO) 5 n. 32/B, RONCO SECONDO DI VIALE TICA n. 32/B piano: 1;											



Ufficio Provinciale di Siracusa - Territorio
Servizi Catastali

Data: 22/10/2015 - Ora: 10.20.52 Segue

Visura n.: SR0110611 Pag: 2

Visura storica per immobile

Situazione degli atti informatizzati dall'impianto meceanografico al 22/10/2015

Situazione dell'unità immobiliare dal 01/01/1992

N.	DATI IDENTIFICATIVI				DATI DI CLASSAMENTO			DATI DERIVANTI DA		
	Sezione Urbana	Foglio	Particella	Sub	Zona Cens.	Micro Zona	Categoria	Classe	Consistenza	Rendita
1		34	1034	5	1		C/6	3	24 m²	Euro 123,95 L. 240.000
Indirizzo: , (INTERNO) 5 n. 32/B, RONCO SECONDO A VIALE TICA n. 32/B piano: T; Notifica: Mod.58 - Partita: 30501										

Situazione dell'unità immobiliare dall'impianto meceanografico

N.	DATI IDENTIFICATIVI				DATI DI CLASSAMENTO			DATI DERIVANTI DA		
	Sezione Urbana	Foglio	Particella	Sub	Zona Cens.	Micro Zona	Categoria	Classe	Consistenza	Rendita
1		34	1034	5	1		C/6	3	24 m²	L. 379
Indirizzo: , (INTERNO) 5 n. 32/B, RONCO SECONDO A VIALE TICA n. 32/B piano: T; Notifica: Mod.58 - Partita: 30501										

Situazione degli intestati dal 16/09/2001

N.	DATI ANAGRAFICI				CODICE FISCALE	DIRITTI E ONERI REALI
	Sezione Urbana	Foglio	Particella	Sub		
1						(1) Proprietà per 3/9
2						(1) Proprietà per 2/9
3						(1) Proprietà per 2/9
4						(1) Proprietà per 2/9
DATI DERIVANTI DA DENUNZIA (NEI PASSAGGI PER CAUSA DI MORTE) del 16/09/2001 n. 2351.1/2004 in atti dal 16/03/2004 (protocollo n. SR0002214) Registrazione: UR Sede: SIRACUSA Volume: 372 n: 355 del 15/03/2002						

Situazione degli intestati dall'impianto meceanografico

N.	DATI ANAGRAFICI				CODICE FISCALE	DIRITTI E ONERI REALI
	Sezione Urbana	Foglio	Particella	Sub		
1						(1) Proprietà per 1000/1000 fino al 16/09/2001
DATI DERIVANTI DA Impianto meceanografico del 30/06/1987						

Unità immobiliari n. 1

Ricevuta n. 27659

Tributi erariali: Euro 1,00



Ufficio Provinciale di Siracusa - Territorio
Servizi Catastali

Data: 22/10/2015 - Ora: 10.20.52 Fine

Visura n.: SR0110611 Pag: 3

Visura storica per immobile

Situazione degli atti informatizzati dall'impianto meccanografico al 22/10/2015

Visura ordinaria

Richiedente: **ARCH.GARRO LUCA**

* Codice Fiscale Validato in Anagrafe Tributaria

Firmato Da: GARRO LUCA Emesso Da: ARUBAPEC S.P.A. NG CA 3 Serial#: 2959d413d8d4a88d2af6e08552e67c33





Ufficio Provinciale di Siracusa - Territorio
Servizi Catastali

Visura storica per immobile

Situazione degli atti informatizzati dall'impianto meccanografico al 22/10/2015

Data: 22/10/2015 - Ora: 10.21.35 Segue

Visura n.: SR0110614 Pag: 1

Dati della richiesta	Comune di SIRACUSA (Codice: I754)
Catasto Fabbricati	Provincia di SIRACUSA
	Foglio: 163 Particella: 515 Sub.: 2

INTESTATI

1	[REDACTED]	(1) Proprieta' per 3/9
2	[REDACTED]	(1) Proprieta' per 2/9
3	[REDACTED]	(1) Proprieta' per 2/9
4	[REDACTED]	(1) Proprieta' per 2/9

Unità immobiliare dal 01/01/1992

N.	DATI IDENTIFICATIVI					DATI DI CLASSAMENTO				DATI DERIVANTI DA	
	Sezione Urbana	Foglio	Particella	Sub	Zona Cens.	Micro Zona	Categoria	Classe	Consistenza		Rendita
1		163	515	2	1		C/6	2	45 m²	Euro 199,87 L. 387.000	VARIAZIONE del 01/01/1992 VARIAZIONE DEL QUADRO TARIFFARIO
Indirizzo - CONTRADA CHIUSA CISTERNA piano: T;											
Notifica - classamento in corso di notifica											
Annotazioni - Partita 36399 Mod.58 -											

Situazione dell'unità immobiliare relativa ad atto del 16/10/1985 (antecedente all'impianto meccanografico)

N.	DATI IDENTIFICATIVI					DATI DI CLASSAMENTO				DATI DERIVANTI DA	
	Sezione Urbana	Foglio	Particella	Sub	Zona Cens.	Micro Zona	Categoria	Classe	Consistenza		Rendita
1		163	515	2	1		C/6	2	45 m²	L. 594	VARIAZIONE del 16/10/1985 n. 4025. I/1985 in atti dal 01/10/1997 CLASSAMENTO E VAR DATI DI UBICAZIONE
Indirizzo - CONTRADA CHIUSA CISTERNA piano: T;											
Notifica - classamento in corso di notifica											
Annotazioni - Partita 36399 Mod.58 -											



Ufficio Provinciale di Siracusa - Territorio
Servizi Catastali

Visura storica per immobile

Situazione degli atti informatizzati dall'impianto meccanografico al 22/10/2015

Data: 22/10/2015 - Ora: 10.21.35 Fine

Visura n.: SR0110614 Pag: 2

Situazione degli intestati dal 16/09/2001

N.	DATI ANAGRAFICI	CODICE FISCALE	DIRITTI E ONERI REALI
1	[REDACTED]	[REDACTED]	(1) Proprieta' per 3/9
2	[REDACTED]	[REDACTED]	(1) Proprieta' per 2/9
3	[REDACTED]	[REDACTED]	(1) Proprieta' per 2/9
4	[REDACTED]	[REDACTED]	(1) Proprieta' per 2/9

DATI DERIVANTI DA DENUNZIA (NEL PASSAGGI PER CAUSA DI MORTE) del 16/09/2001 n. 2351.1/2004 in atti dal 16/03/2004 (protocollo n. SR0002214) Registrazione: UR Sede: SIRACUSA
Volume: 372 n: 355 del 15/03/2002

Situazione degli intestati relativa ad atto del 16/10/1985 (antecedente all'impianto meccanografico)

N.	DATI ANAGRAFICI	CODICE FISCALE	DIRITTI E ONERI REALI
1	[REDACTED]	[REDACTED]	(1) Proprieta' per 1000/1000 fino al 16/09/2001

DATI DERIVANTI DA VARIAZIONE del 16/10/1985 n. 4025.1/1985 in atti dal 01/10/1997 Registrazione: CLASAMENTO E VAR DATI DI UBICAZIONE

Situazione dell'unita immobiliare che ha originato il precedente dall'impianto meccanografico

N.	DATI IDENTIFICATIVI						DATI DI CLASSAMENTO			DATI DERIVANTI DA	
	Sezione Urbana	Foglio	Particella	Sub	Zona Cens.	Micro Zona	Categoria	Classe	Consistenza		Rendita
1		163	515	2							Impianto meccanografico del 30/06/1987
				3							

Indirizzo CONTRADA CHIUSA CISTERNA, CONTRADA CHIUSAZZA piano: T-1;
Notifica Parfita 36399 Mod.58 -

Situazione degli intestati dall'impianto meccanografico

N.	DATI ANAGRAFICI	CODICE FISCALE	DIRITTI E ONERI REALI
1	[REDACTED]	[REDACTED]	(1) Proprieta' per 1000/1000 fino al 16/10/1985

DATI DERIVANTI DA Impianto meccanografico del 30/06/1987

Unita immobiliari n. 1

Ricevuta n. 27659

Tributi erariali: Euro 1,00

Visura ordinaria

Richiedente: **ARCH.GARRO LUCA**

Visura storica per immobile

Situazione degli atti informatizzati dall'impianto meccanografico al 22/10/2015

Dati della richiesta	Comune di SIRACUSA (Codice: I754)
Catasto Fabbricati	Provincia di SIRACUSA Foglio: 163 Particella: 515 Sub.: 3

INTESTATI

1			(1) Proprieta' per 3/9
2			(1) Proprieta' per 2/9
3			(1) Proprieta' per 2/9
4			(1) Proprieta' per 2/9

Unità immobiliare dal 01/01/1992

N.	DATI IDENTIFICATIVI				DATI DI CLASSAMENTO				DATI DERIVANTI DA		
	Sezione Urbana	Foglio	Particella	Sub	Zona Cens.	Micro Zona	Categoria	Classe		Consistenza	Rendita
1		163	515	3	I		A/7	3	10 vani	Euro 1.316,97 L. 2.550.000	VARIAZIONE del 01/01/1992 VARIAZIONE DEL QUADRO TARIFFARIO
Indirizzo										Mod.58	-
Notifica										Partita	36399
Annotazioni										classamento in corso di notifica	

Situazione dell'unità immobiliare relativa ad atto del 16/10/1985 (antecedente all'impianto meccanografico)

N.	DATI IDENTIFICATIVI				DATI DI CLASSAMENTO				DATI DERIVANTI DA		
	Sezione Urbana	Foglio	Particella	Sub	Zona Cens.	Micro Zona	Categoria	Classe		Consistenza	Rendita
1		163	515	3	I		A/7	3	10 vani	L. 2.960	VARIAZIONE del 16/10/1985 n. 4025.1/1985 in atti dal 01/10/1997 CLASSAMENTO E VAR DATI DI UBICAZIONE
Indirizzo										Mod.58	-
Notifica										Partita	36399
Annotazioni										classamento in corso di notifica	



Ufficio Provinciale di Siracusa - Territorio
Servizi Catastali

Data: 22/10/2015 - Ora: 10.21.54 Fine

Visura n.: SR0110615 Pag: 2

Visura storica per immobile

Situazione degli atti informatizzati dall'impianto meccanografico al 22/10/2015

Situazione degli intestati dal 16/09/2001

N.	DATI ANAGRAFICI	CODICE FISCALE	DIRITTI E ONERI REALI
1	[REDACTED]	[REDACTED]	(1) Proprieta' per 3/9
2	[REDACTED]	[REDACTED]	(1) Proprieta' per 2/9
3	[REDACTED]	[REDACTED]	(1) Proprieta' per 2/9
4	[REDACTED]	[REDACTED]	(1) Proprieta' per 2/9

DATI DERIVANTI DA DENUNZIA (NEI PASSAGGI PER CAUSA DI MORTE) del 16/09/2001 n. 2351.1/2004 in atti dal 16/03/2004 (protocollo n. SR0002214) Registrazione: UR Sede: SIRACUSA
Volume: 372 n. 355 del 15/03/2002

Situazione degli intestati relativa ad atto del 16/10/1985 (antecedente all'impianto meccanografico)

N.	DATI ANAGRAFICI	CODICE FISCALE	DIRITTI E ONERI REALI
1	[REDACTED]	[REDACTED]	(1) Proprieta' per 1000/1000 fino al 16/09/2001

DATI DERIVANTI DA VARIAZIONE del 16/10/1985 n. 4025.1/1985 in atti dal 01/10/1997 Registrazione: CLASSAMENTO E VAR DATI DI PUBBLICAZIONE

Situazione dell'unita immobiliare che ha originato il precedente dall'impianto meccanografico

N.	DATI IDENTIFICATIVI					DATI DI CLASSAMENTO			DATI DERIVANTI DA		
	Sezione Urbana	Foglio	Particella	Sub	Zona Cens. Zona	Micro	Categoria	Classe		Consistenza	Rendita
1	Urbana	163	515	2							Impianto meccanografico del 30/06/1987
				3							

Indirizzo: CONTRADA CHIUSA CISTERNA, CONTRADA CHIUSAZZA piano: T-1;
Notifica: Partita 36399 Mod.58 -

Situazione degli intestati dall'impianto meccanografico

N.	DATI ANAGRAFICI	CODICE FISCALE	DIRITTI E ONERI REALI
1	[REDACTED]	[REDACTED]	(1) Proprieta' per 1000/1000 fino al 16/10/1985

DATI DERIVANTI DA Impianto meccanografico del 30/06/1987

Unita immobiliari n. 1

Ricevuta n. 27659

Tributi erariali: Euro 1,00

Visura ordinaria

Richiedente: ARCH.GARRO LUCA

Visura storica per immobile

Visura n.: SR0110617 Pag: 1

Situazione degli atti informatizzati dall'impianto meccanografico al 22/10/2015

Dati della richiesta	Comune di SIRACUSA (Codice: I754)
Catasto Fabbricati	Provincia di SIRACUSA Foglio: 34 Particella: 49

INTESTATI

1	[REDACTED]	(1) Proprieta' per 6/9
2	[REDACTED]	(1) Proprieta' per 1/9
3	[REDACTED]	(1) Proprieta' per 1/9
4	[REDACTED]	(1) Proprieta' per 1/9

Unità immobiliare dal 16/10/2014

N.	DATI IDENTIFICATIVI				DATI DI CLASSAMENTO			DATI DERIVANTI DA			
	Sezione Urbana	Foglio	Particella	Sub	Zona Cens.	Micro Zona	Categoria		Classe	Consistenza	Rendita
1		34	49		I		C/I	6	34 m ²	Euro 923,63	VARIAZIONE TOPONOMASTICA del 16/10/2014 n. 81136.1/2014 in atti dal 16/10/2014 (protocollo n. SR0148286) VARIAZIONE DI TOPONOMASTICA
Indirizzo: VIALE TICA n. 187 n. 189 piano: I;											

Situazione dell'unità immobiliare dal 01/01/1992

N.	DATI IDENTIFICATIVI				DATI DI CLASSAMENTO			DATI DERIVANTI DA			
	Sezione Urbana	Foglio	Particella	Sub	Zona Cens.	Micro Zona	Categoria		Classe	Consistenza	Rendita
1		34	49		I		C/I	6	34 m ²	Euro 923,63 L. 1.788.400	VARIAZIONE del 01/01/1992 VARIAZIONE DEL QUADRO TARIFFARIO
Indirizzo: VIALE TICA n. 187 n. 189 piano: I;											
Partita: 28760 Mod. 58 -											

Situazione dell'unità immobiliare dall'impianto meccanografico

N.	DATI IDENTIFICATIVI				DATI DI CLASSAMENTO			DATI DERIVANTI DA			
	Sezione Urbana	Foglio	Particella	Sub	Zona Cens.	Micro Zona	Categoria		Classe	Consistenza	Rendita
1		34	49		I		C/I	6	34 m ²	L. 1.703	Impianto meccanografico del 30/06/1987

* Codice Fiscale Validato in Anagrafe Tributaria



Ufficio Provinciale di Siracusa - Territorio
Servizi Catastali

Data: 22/10/2015 - Ora: 10.22.39 Fine

Visura n.: SR0110617 Pag: 2

Visura storica per immobile

Situazione degli atti informatizzati dall'impianto meccanografico al 22/10/2015

Indirizzo	, VIALE TICA n. 187 n. 189 piano: T;		Mod.58
Notifica	Partita	28760	-

Situazione degli intestati dal 16/09/2001

N.	DATI ANAGRAFICI	CODICE FISCALE	DIRITTI E ONERI REALI
1	[REDACTED]	[REDACTED]	(1) Proprieta' per 6/9
2	[REDACTED]	[REDACTED]	(1) Proprieta' per 1/9
3	[REDACTED]	[REDACTED]	(1) Proprieta' per 1/9
4	[REDACTED]	[REDACTED]	(1) Proprieta' per 1/9

DATI DERIVANTI DA DENUNZIA (NEI PASSAGGI PER CAUSA DI MORTE) del 16/09/2001 n. 2339.1/2004 in atti dal 16/03/2004 (protocollo n. SR0002214) Registrazione: UR Sede: SIRACUSA
Volume: 372 n. 355 del 15/03/2002

Situazione degli intestati dall'impianto meccanografico

N.	DATI ANAGRAFICI	CODICE FISCALE	DIRITTI E ONERI REALI
1	[REDACTED]	[REDACTED]	(1) Proprieta' per 1/2 fino al 16/09/2001
2	[REDACTED]	[REDACTED]	(1) Proprieta' per 1/2 fino al 16/09/2001

DATI DERIVANTI DA Impianto meccanografico del 30/06/1987

Unità immobiliari n. 1

Ricevuta n. 27659

Tributi erariali: Euro 1,00

Visura ordinaria

Richiedente: **ARCH.GARRO LUCA**

MINISTERO DELLE FINANZE

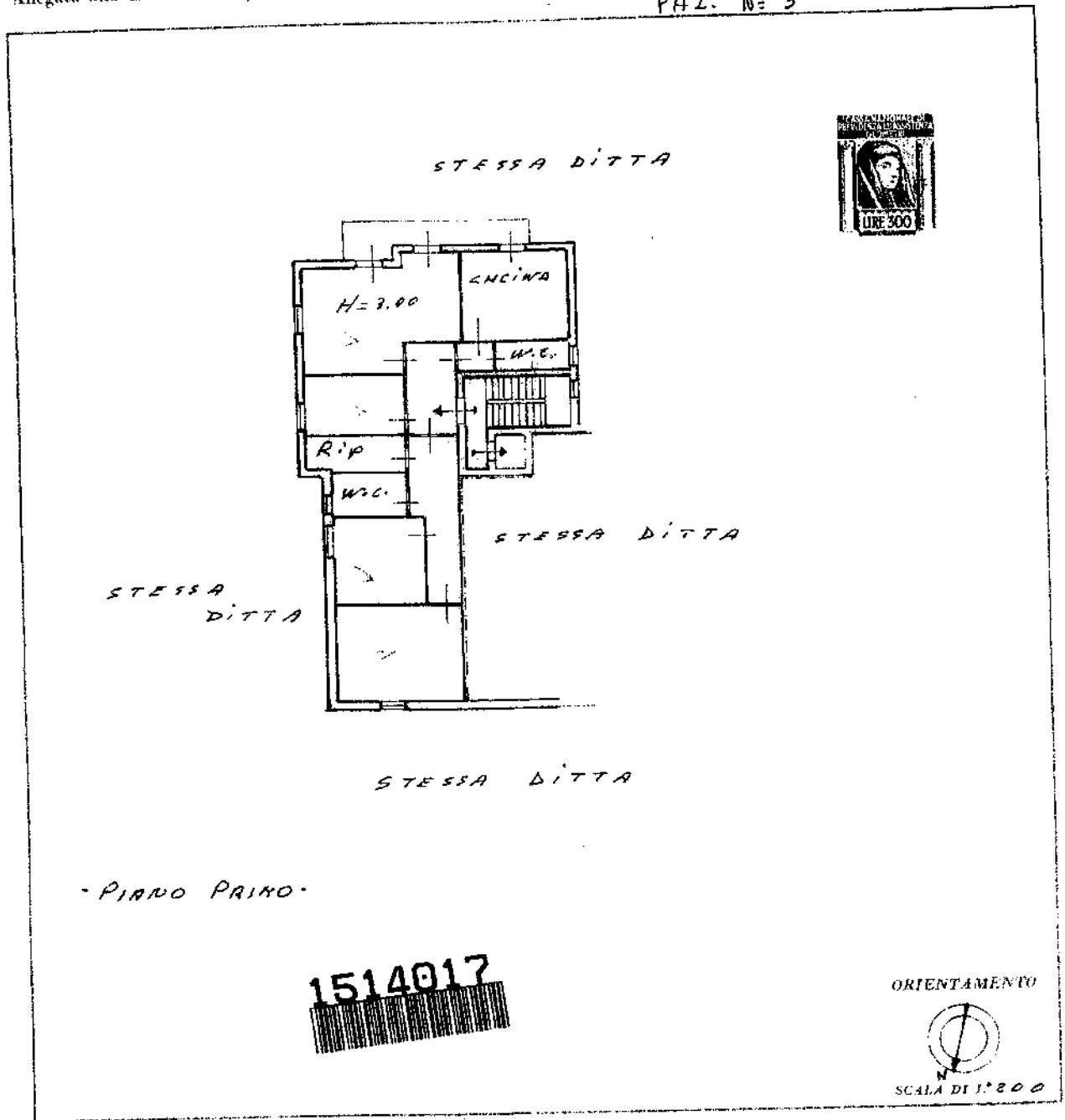


DIREZIONE GENERALE DEL CATASTO E DEI SERVIZI TECNICI ERARIALI

NUOVO CATASTO EDILIZIO URBANO

Lire 15

Planimetria dell'immobile situato nel Comune di **SIRACUSA** Via **ROMCO VIA TICA**
Ditta **[REDACTED]** "COMPLESSO SAN GIORGIO"
Allegata alla dichiarazione presentata all'Ufficio Tecnico Edilizio di **SIRACUSA**
PAZ. N° 5



SPAZIO RISERVATO PER LE ANNOTAZIONI DEL FIDUCIARIO	
DITTA	[REDACTED]
PROF. S.	[REDACTED]

Completata dal [REDACTED]
 Iscritto all'Albo dei [REDACTED]
 della Provincia di **SIRACUSA**
 data **12-12-1974**
 firma [REDACTED]

Catasto Edilizio Urbano - Situazione al 22/10/2015 - Comune di SIRACUSA (754) - Foglio: 34 Particella: 1034 - Suballegato 23 - Catasto Edilizio Urbano - Secondo di VIALE TICA n. 32/B piano 1°

Firmato Da: GARRO LUCA Emesso Da: ARUBAPEC S.P.A. NG CA 3 Serial#: 29599d413d8d4a88d2af6e08552e57c33

MODULARIO
F. - Col. S. T. - 311



MINISTERO DELLE FINANZE
DIREZIONE GENERALE DEL CATASTO E DEI SERVIZI TECNICI ERARIALI
NUOVO CATASTO EDILIZIO URBANO

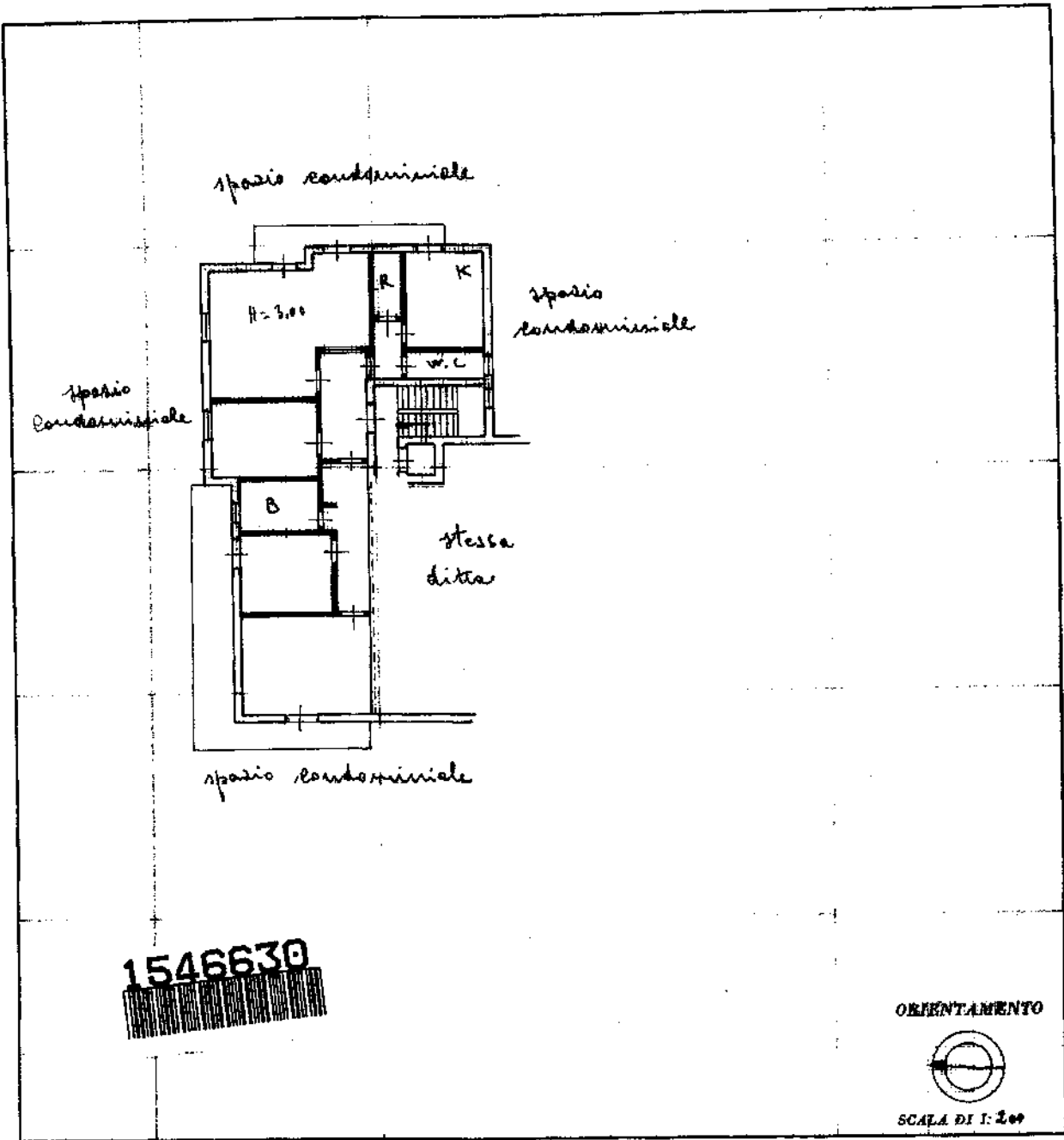
Lire
15

(R. DECRETO-LEGGE 13 APRILE 1999, N. 650)

Planimetria dell'immobile situato nel Comune di Siracusa Via Rosco II Sole Bice 32B

Ditta [redacted]

Allegata alla dichiarazione presentata all'Ufficio Tecnico Erariale di Siracusa



1546630

ORIENTAMENTO



SCALA DI 1:200

SPAZIO RISERVATO PER LE ANNOTAZIONI D'UFFICIO

DATA	25.6.1975	
PROT. N°	1090	
		1090/12/12/75

Compilata dal [redacted]
 Iserito all'Albo de i. [redacted]
 della Provincia di SR
 DATA 12.6.75
 Firma: [signature]

- Situazione al 22/10/2015 - Comune di SIRACUSA(1754) - < Foglio: 34 Particella: 1046 - Subalterno 22 >
DI VIALE TICA n. 32/B piano 1;

1620763



MINISTERO DELLE FINANZE

DIREZIONE GENERALE DEL CATASTO E DEI SERVIZI TECNICI ERARIALI

NUOVO CATASTO EDILIZIO URBANO

Lira 15

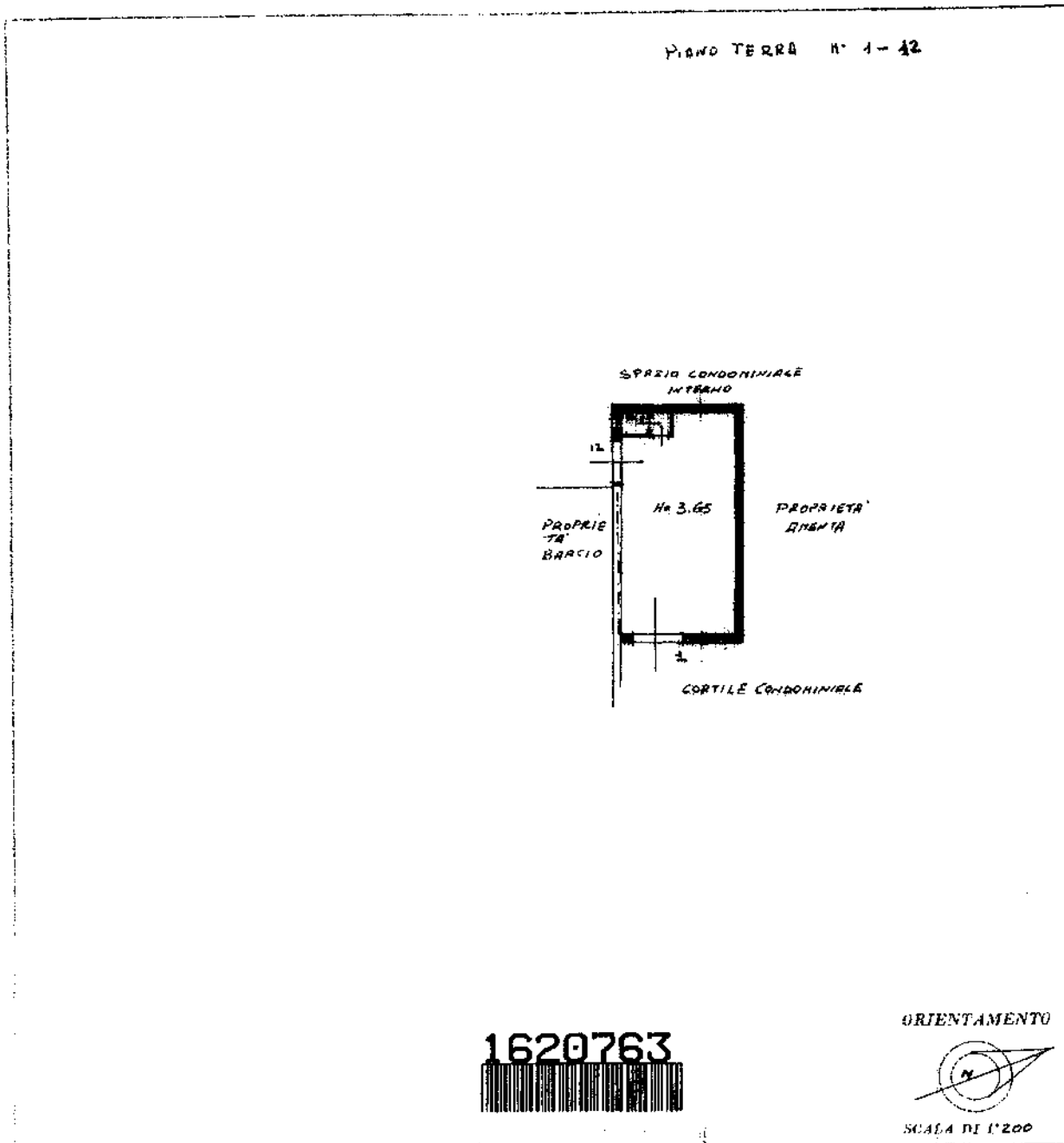
Planimetria dell'immobile situato in Comune di SIRACUSA

FOLLE TICA n° 185

Data

Allegata alla situazione presentata all'Ufficio Tecnico Erariale di SIRACUSA

SIRACUSA



SPAZIO RISERVATO PER LE ANNOTAZIONI SUCCESSIVE	
DATA	
PROVA	

Completata dal [redacted]
 Esatta all'Albo del [redacted]
 della Provincia di SIRACUSA
 nata 7-3-1975
 Firma: [signature]

1620763 - Contatore di SIRACUSA(1754) - Foglio 34 Particella 50 - Subalterno 1

1974

MINISTERO DELLE FINANZE



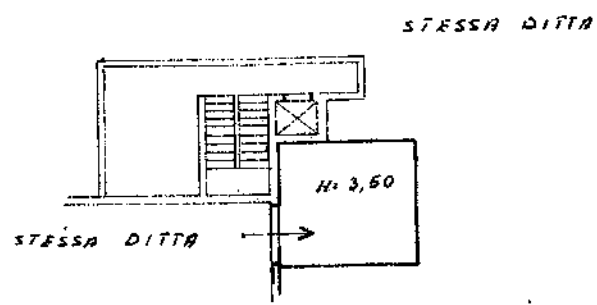
MINISTERO DELLE FINANZE
DIREZIONE GENERALE DEL CATASTO E DEI SERVIZI TECNICI ERARIALI

Lire
15

NUOVO CATASTO EDILIZIO URBANO

Planimetria dell'immobile situato nel Comune di **SIRACUSA** Via **ROMEO II° VIALE TICA**.
Ditta **"COMPLESSO SAN. GIORGIO"**
Allegata alla dichiarazione presentata all'Ufficio Tecnico Erariale di **SIRACUSA**.
PAL. L°

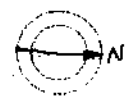
Superficie totale dell'immobile: 100 m²
Superficie coperta: 80 m²
Superficie di 20 m² per un altro immobile



- FIRMO TERRA -

1514015

ORIENTAMENTO



SCALA DI 1/200

SPAZIO RISERVATO PER LE ANNOTAZIONI D'UFFICIO

DATA	17/11/1974
PROF. N°	

Elaborato dal [redacted]
Iscritto all'Albo di [redacted]
della Provincia di **SIRACUSA**
Data: **12-11-1974**
Firma: *[Signature]*

1514015 - Situazione al 22/10/2015 - Contone di SIRACUSA(754) - Foglio 34 Particella 1033 - Subaltemo I -
Catasto Edilizio Urbano - Formato di acq.: A3(297x420) - Fatt. di scala: 1:1

Firmato Da: GARRO LUCA Emesso Da: ARUBAPEC S.P.A. NG CA 3 Serial#: 29599d413d8d4a88d2af6e08552e57c33

1715

15



MINISTERO DELLE FINANZE

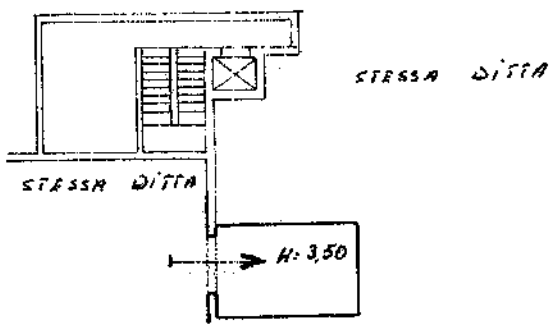
DIREZIONE GENERALE DEL CATASTO E DEI SERVIZI TECNICI ERARIALI

Libro 15

NUOVO CATASTO EDILIZIO URBANO

Planimetria dell'immobile situato nel Comune di **SIRACUSA** Via **ROMEO IL VIOLETICA**
 Ditta **[REDACTED]** " **COMPLESSO SAN. GIORGIO**
 Allegata alla dichiarazione presentata all'Ufficio Tecnico Comunale di **SIRACUSA**
PAL. 6°

L'immobile viene fornito in planimetria con
 riferimento postale al 807 del 19-1-75
 formato di 10000 per il 6° piano in base



- PIANO TERRA -

1514016

ORIENTAMENTO



SCALA DI 1:200

SPAZIO RISERVATO PER LE ANNOTAZIONI DEL FIDUCIARIO

<p>0111 PROT. N. 1111</p>	<p>[REDACTED]</p>
-------------------------------	-------------------

Completata dal **[REDACTED]**
 Uscita all'Albo di **[REDACTED]**
 della Provincia di **SIRACUSA**
 del **12-12-1974**
 Firma: **[Signature]**

Data presentazione: 12/06/1975 - Data: 22/10/2015 - n. SR0110624 - Richiedente GARRO LUCA
 Tot.schede: 1 - Formato di acq.: A3(297x420) - Fatt. di scala: 1:1
 Ultima Planimetria in attuazione al 22/10/2015 - Comune di SIRACUSA(0751) - < Foglio: 34 Particella: 1033 - Suballegato 2 >
 CATASTO SECONDO DI VIALE VIOLETTICA n. 32/B piano: I;

Firmato Da: GARRO LUCA Emesso Da: ARUBAPEC S.P.A. NG CA 3 Serial#: 29599d413d8d4a88d2af6e08552e57c33



WHE

MODULARIO
P. - Cat. S. T. - 315



MINISTERO DELLE FINANZE

DIREZIONE GENERALE DEL CATASTO E DEI SERVIZI TECNICI ERARIALI

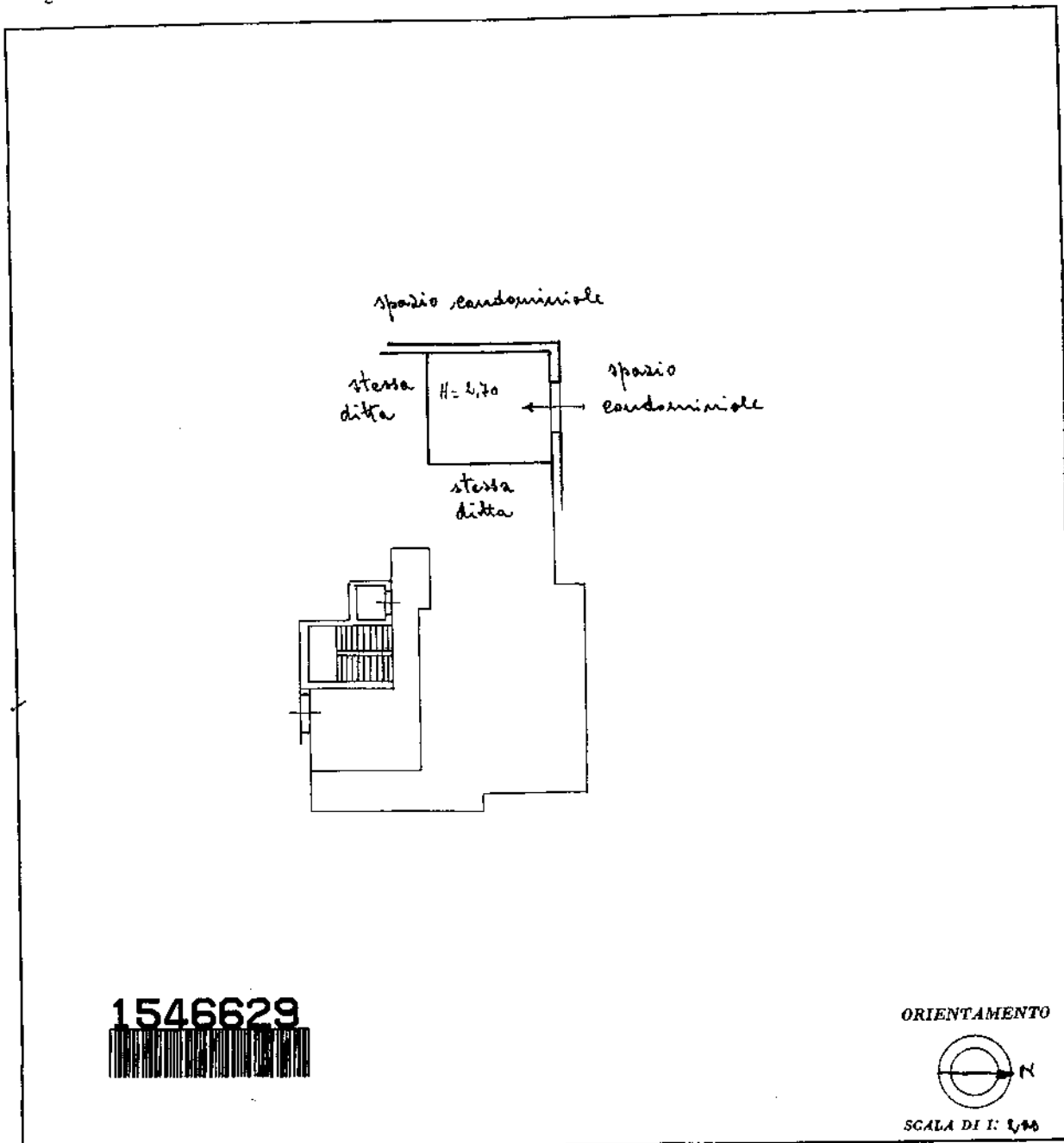
NUOVO CATASTO EDILIZIO URBANO

(R. DECRETO-LEGGE 12 APRILE 1999, N. 602)

MOD. B (Nuovo Catasto Edilizio Urbano)

Lire
15

Planimetria dell'immobile situato nel Comune di Siracusa Via Roma II Viale Teico 32B
Ditta [redacted] Largo Dioneo 25
Allegata alla dichiarazione presentata all'Ufficio Tecnico Erariale di Siracusa



1546629

ORIENTAMENTO



SCALA DI 1:100

SPAZIO RISERVATO PER LE ANNOTAZIONI D'UFFICIO

DATA 25-6-1975
 PROT. N° 1956

1/2/1
10/1/1975 - 6/16

Compilata dal [redacted]
(titolo, nome e cognome del compilatore)
 Iscritto all'Albo dei [redacted]
 della Provincia di Sir
 DATA 12.6.1975
 Firma: [signature]

LEI OFFICINE EX ROMA

catr - Situazione al 22/10/2015 - Comune di SIRACUSA(1754) - < Foglio: 34 Particella: 1046 - Subalterno 16 >
300 DI VIALE TEICO n. 32/B piano: 1;

Firmato Da: GARRO LUCA Emesso Da: ARUBAPEC S.P.A. NG CA 3 Serial#: 29599d413d8d4a88d2af6e08552e57c33





NUOVO CATASTO EDILIZIO URBANO

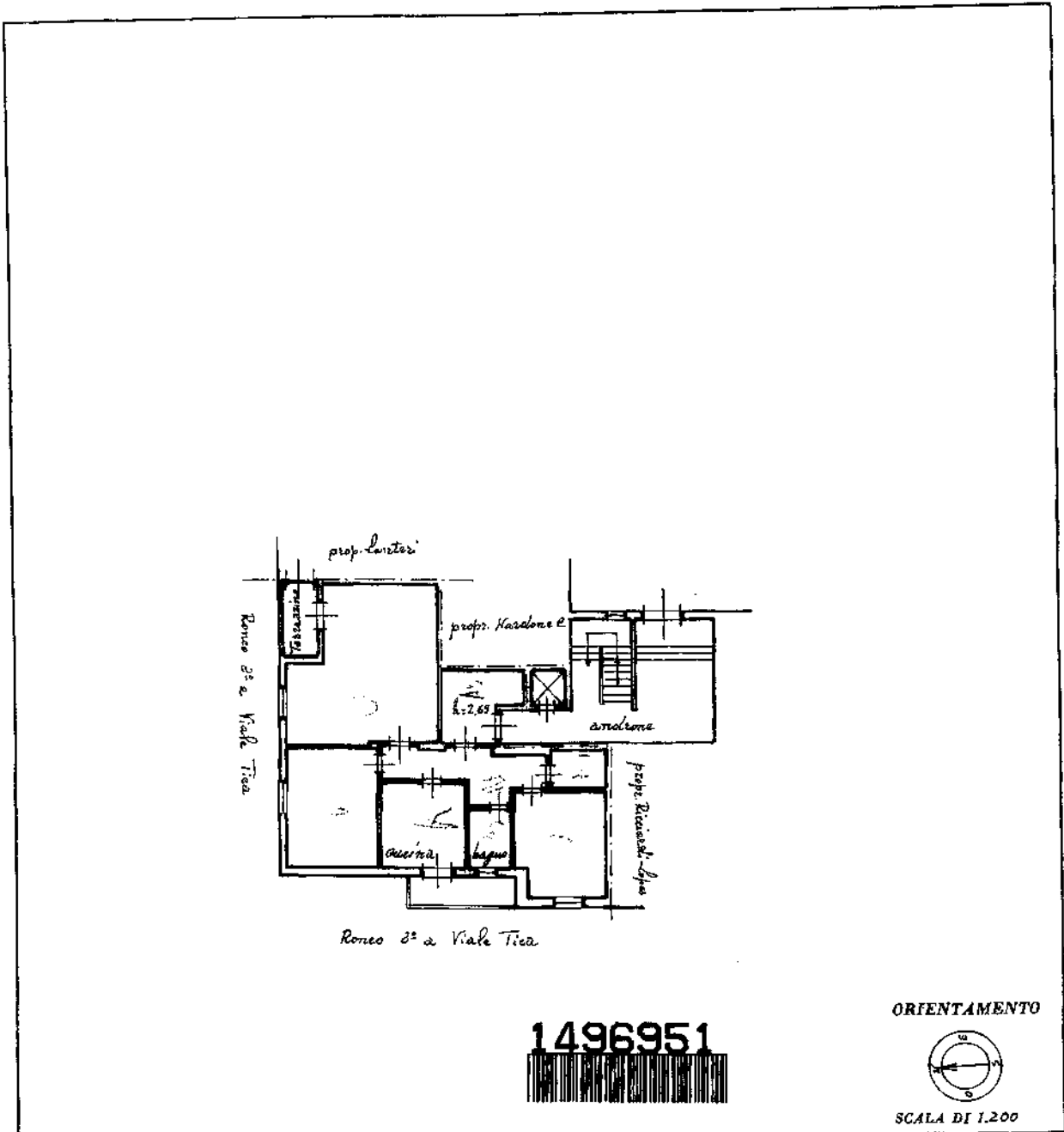
(R. DECRETO-LEGGE 15 APRILE 1939, N. 652)

Lire
50

Planimetria dell'immobile situato nel Comune di SIRACUSA Via Ronca 2^a a Viale Tica n. 32/B

Ditta XXXXXXXXXX

Allegata alla dichiarazione presentata all'Ufficio Tecnico Erariale di SIRACUSA



40 - Situazione al 22/10/2015 - Comune di SIRACUSA(1754) - Foglio: 34 Particella: 1033 - Subalterno 7 >
O DI VIALE TICA n. 32/B piano: T.



SPAZIO RISERVATO PER LE ANNOTAZIONI D'UFFICIO

DATA <u>22/10/2015</u>	
PROT. N° <u>1921</u>	

Compilata dal XXXXXXXXXX
(Catasto, nota e comuni del tecnico)

Iscritto all'Albo de XXXXXXXXXX
della Provincia di Siracusa

DATA 14-3-1981

Firma: 




MINISTERO DELLE FINANZE

DIREZIONE GENERALE DEL CATASTO E DEI SERVIZI TECNICI ERARIALI

NUOVO CATASTO EDILIZIO URBANO

(R. DECRETI LEGGE 15 APRILE 1959, N. 452)

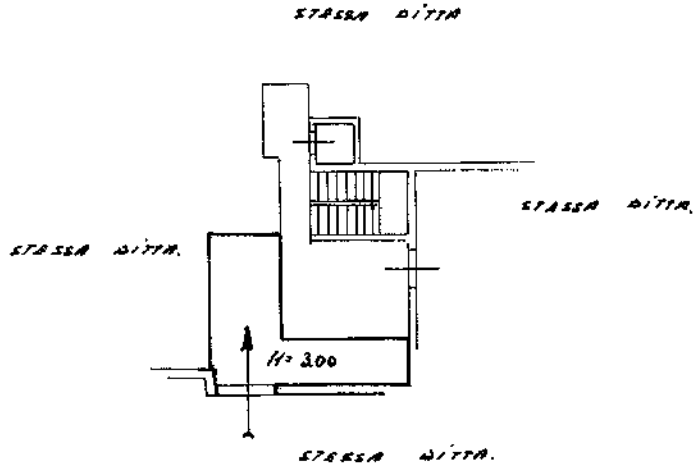
Lire
15

Planimetria dell'immobile situato nel Comune di SIRACUSA Via ROSSO DE VIALE TICA

Ditta COMPLESSO ENR. GIORGIO

Allegata alla dichiarazione presentata all'Ufficio Tecnico Erariale di SIRACUSA
PAL 5

Versamento mara Priolo effettuato
con ricevute postale n° 807 del 14-2-75
Ricevute di L. 20.400 per n° 68 planimetrie



1496950

ORIENTAMENTO



SCALA DI 1: 500

SPAZIO RISERVATO PER LE ANNOTAZIONI D'UFFICIO

DATA	
PROF. N°	

Compilata dal [Redacted]
 Iscritto all'Albo de [Redacted]
 della Provincia di SIRACUSA
 DATA 12-12-1974
 Firma: [Signature]

alt - Situazione al 22/10/2015 - Comune di SIRACUSA(1754) - < Foglio: 34 Particella: 1034 - Subalterno 5 >
O DI VIALE TICA n. 32/B piano: 1;

MODULINO
P. vig. rend. 497



MINISTERO DELLE FINANZE

DIREZIONE GENERALE DEL CATASTO E DEI SERVIZI TECNICI ERARIALI

NUOVO CATASTO EDILIZIO URBANO

Lire
100

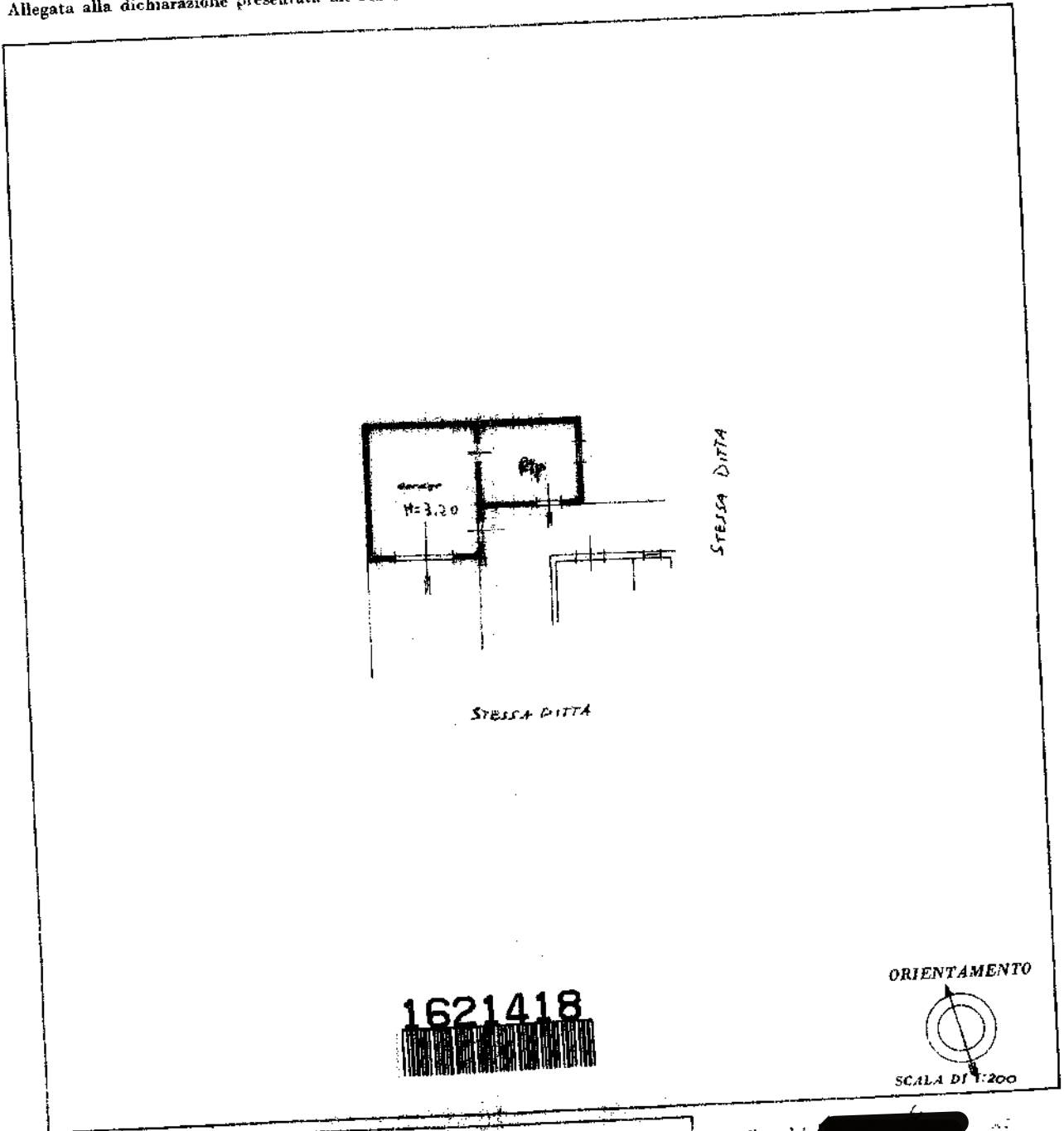
(A. DECRETI LEGGE N. 11/1978, N. 1/1979)

Planimetria dell'immobile situato nel Comune di SIRACUSA

Via C. DA CHIUSA CISTERNA

Ditta

Allegata alla dichiarazione presentata all'Ufficio Tecnico Erariale di SIRACUSA



1621418

ORIENTAMENTO



SCALA DI 1:200

SPAZIO RISERVATO PER LE ANNOTAZIONI D'UFFICIO

DATA

PROT. N° 4025

Foglio 163 - Particella 515

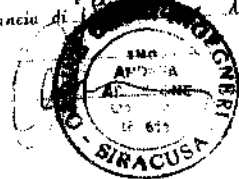
Sub 9

Compilata da

Iscritta all'Albo
della Provincia di

DATA

Firma:





NUOVO CATASTO EDILIZIO URBANO

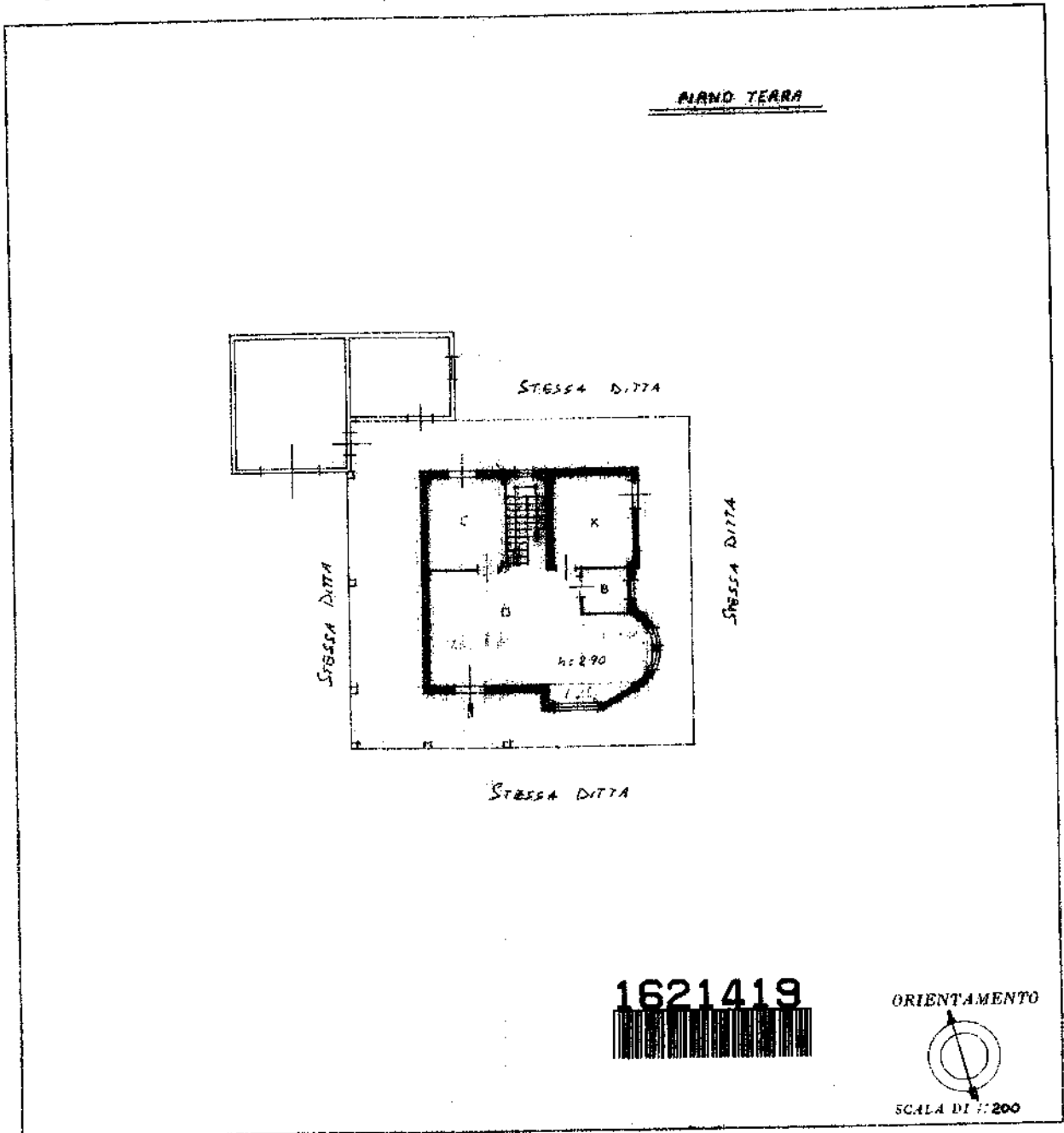
Lire
100

Planimetria dell'immobile situato nel Comune di SIRACUSA

Via C. DA. CHIUSA CISTERNA

Ditta

Allegata alla dichiarazione presentata all'Ufficio Tecnico Erariale di SIRACUSA.



1621419



ORIENTAMENTO



SCALA DI 1:200

SPAZIO RISERVATO PER LE ANNOTAZIONI D'UFFICIO

DATA

PROT. N°

4025

Foglio 163 - Particella 515

5/14/83

Compilata dal

[Redacted]

Iscritto all'Albo dei

della Provincia di SIRACUSA

DATA

Firma:



MINISTERO DELLE FINANZE
DIREZIONE GENERALE DEL CATASTO E DEI SERVIZI TECNICI ERARIALI
NUOVO CATASTO EDILIZIO URBANO

Lire
100

(R. DECRETO-LEGGI 17 APRILE 1989, N. 499)

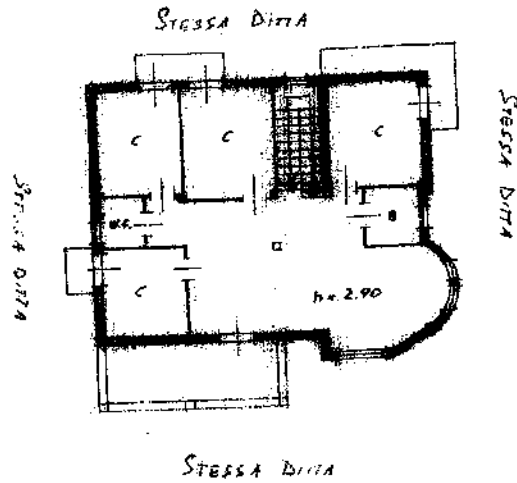
Planimetria dell'immobile situato nel Comune di SIRACUSA

Via C. DA CHIUSA CISTERNA

Ditta

Allegata alla dichiarazione presentata all'Ufficio Tecnico Erariale di SIRACUSA

PIANO PRIMO



ORIENTAMENTO

 SCALA DI 1:200

SPAZIO RISERVATO PER LE ANNOTAZIONI D'UFFICIO

DATA
PROT. N°

4025

Foglio 163 - Particella 515

SW/23

Compilata dal

Iscritto all'Albo dei

della Provincia di SIRACUSA

DATA

Firma:



MODULARIO
F. Cat. n. T. 315



MINISTERO DELLE FINANZE

DIREZIONE GENERALE DEL CATASTO E DEI SERVIZI TECNICI ERARIALI

NUOVO CATASTO EDILIZIO URBANO


Lire
50

Planimetria dell'immobile situato nel Comune di SIRACUSA

Viale TICA, 187

Ditta

Allegata alla dichiarazione presentata all'Ufficio Tecnico Erariale di SIRACUSA



1514014

ORIENTAMENTO



SCALA DI 1:200

SPAZIO RISERVATO PER LE ANNOTAZIONI D'UFFICIO	
DATA: 22/10/2015 PROF. V. T.	[Handwritten notes and signatures]

Compiuta dal [Redacted]

Inserita all'Albo del [Redacted]
 della Provincia di SIRACUSA
 del 21/10/15
 Firma: [Handwritten Signature]

Modulo del fabbricato - Situazione al 22/10/2015 - Comune di SIRACUSA(1751) - < Foglio 34 Particella: 49 > - Sub: [Redacted] - Viale TICA n. 187 n. 189 piano: T.

Firmato Da: GARRO LUCA Emesso Da: ARUBAPEC S.P.A. NG CA 3 Serial#: 29599d413d8d4a88d2af6e08552e57c33

