

Tribunale di Bergamo

PROCEDURA DI SOVRAINDEBITAMENTO DI XXXXXXXXXX

Liquidatore: AVV. PIERA PELLEGRINELLI

ALLEGATO – 2

PLANIMETRIE CATASTALI

MODULAHIO
Fig. rend. 497

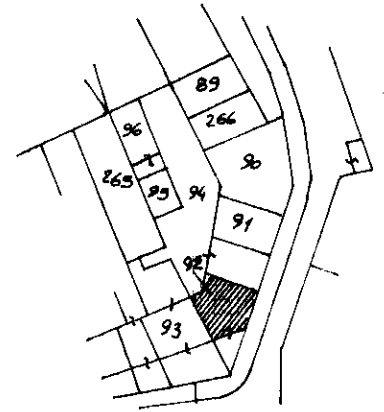


MINISTERO DELLE FINANZE
DIPARTIMENTO DEL TERRITORIO
CATASTO EDILIZIO URBANO (RDL 13-4-1939, n. 652)

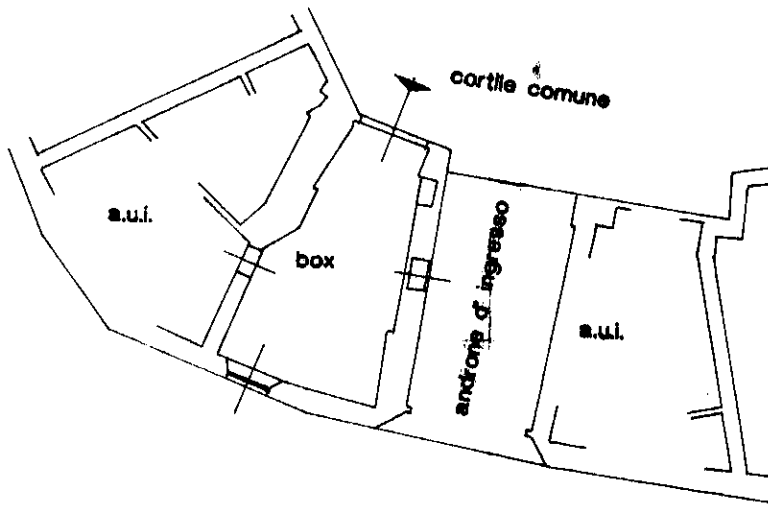
MOD. **BN** (CEU)

1:1000
500

Planimetria di u.i.u. in Comune di **TREVIOLO** via **RISORGIMENTO** civ. **20**

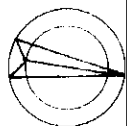


ESTRATTO MAPPA 1:1000



PIANO TERRA H-2.35

ORIENTAMENTO



SCALA DI 1:200

PER FUSIONE E DIVISIONE DEL fg. 6 Mapp. 91,92/1 e 92/2

94

ASSUME IL NUOVO IDENTIFICATIVO fg. 6 Mapp. 92 sub. 701

Dichiarazione di N.C.
Denuncia di variazione
Ultima planimetria in atti

Compilata dal **GEOMETRA**
(titolo, cognome e nome)
VITALI LORENZO

RISERVATO ALL'UFFICIO

Data presentazione: 19/05/1998 - Data: 15/10/2024 - n. T395834 - Richiedente: SPNNNA74H44A794K

Totale schede: 1 - Formato di acquisizione: A4(210x297) via Formato di stampa: A4(210x297) n. **92** sub **701**

Scritto all'atto del **GEOMETRI**
BERGAMO
data **14/06/98** Firma

mapa.01
Catasto di Fabbricati - Situazione al 15/10/2024 - Comune di TREVIOLO(L404) - < Sez. urbana AL - Foglio 6 - Particella 92 - Subalterno 701 >
VIA RISORGIMENTO n. 20 Piano T

10 metri

Modulatore
n. 9/92/98

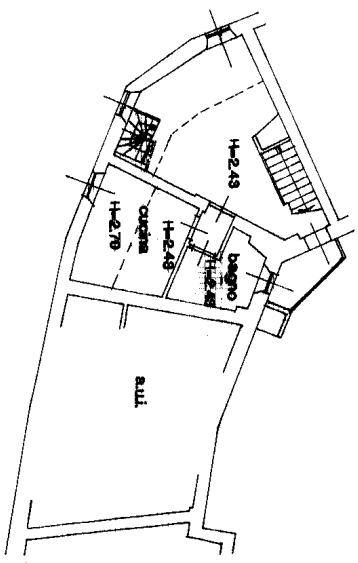


MINISTERO DELLE FINANZE
DIPARTIMENTO DEL TERRITORIO

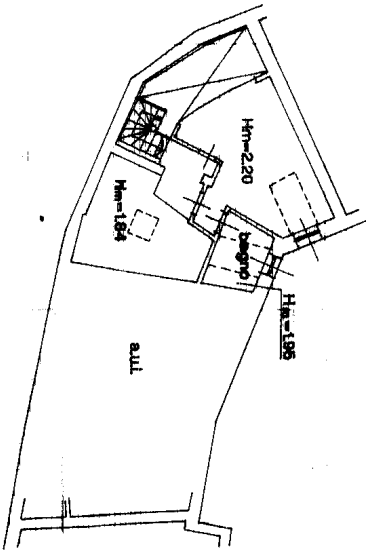
CATASTO EDILIZIO URBANO (RDL 13-4-1939, n. 652)

Comune di TREVILO
via RISSORGIMENTO
civ. 20

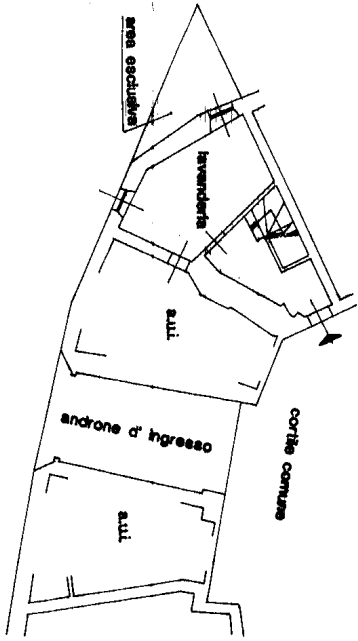
Perimetria di U.T.U. in Comune di TREVILO via RISSORGIMENTO civ. 20



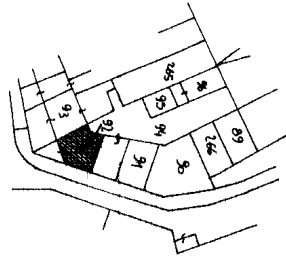
PIANO PRIMO



PIANO SECONDO



PIANO TERRA H=2.30



PER FUSIONE E DIVISIONE DEL fg. 6 Mapp. 91.92/1 e 92/2
94
ASSUNTE L. NUOVO IDENTIFICATIVO fg. 6 Mapp. 92 sub. 702

ORIENTAMENTO



SCALA D.

RISERVATO ALL'UFFICIO

Dichiarazione di N.C.
Denuncia di variazione
Completata dal **GEOMETRA**
VITALI LORENZO

Identificativi catastali:
F. 6
n. 92 sub. 702
Isritto all'albo del **GEOMETRI**
della provincia di BERGAMO n. 1212
data 14/05/98 Firma