



N=-23600

E=40400

1 Particella: 851

Firmato Da: DEL BOCCIO ANTONIO Emesso Da: ARUBAPEC S.P.A. NG CA 3 Serial#: 66ab62a11bc74158bd66c705115a62e4

Comune: (AQ) SULMONA  
Foglio: 50 All.: A  
Scala originale: 1:1000  
Dimensione cornice: 287.000 x 189.000 metri  
Protocollo pratica T330041/2024  
29-Gen-2024 17:18:57

**Agenzia delle Entrate  
CATASTO FABBRICATI  
Ufficio Provinciale di  
L' Aquila**

**ELABORATO PLANIMETRICO**

Compilato da:  
Del Boccio Antonio

Iscritto all'albo:  
Architetti

Prov. L' Aquila N. 497

Comune di Sulmona

Sezione: Foglio: 50

Particella: 851

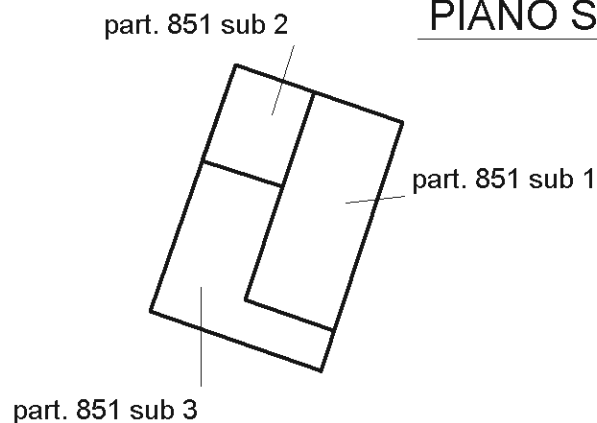
Protocollo n. AQ0010061 del 06/02/2024

Tipo Mappale n. del

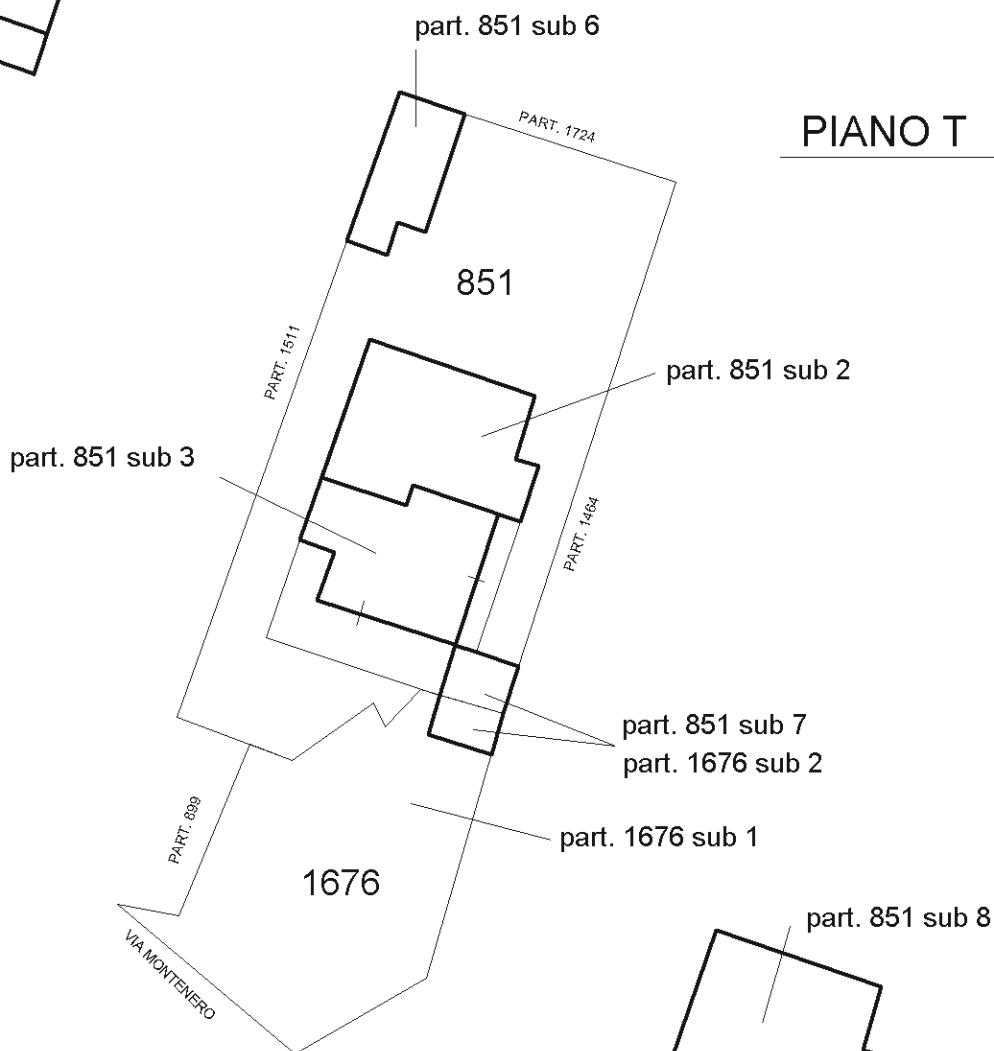
Dimostrazione grafica dei subalterni

Scala 1 : 500

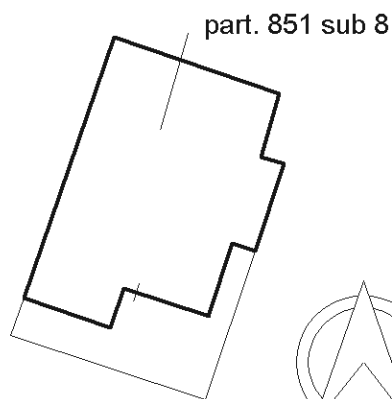
**PIANO S1**



**PIANO T**



**PIANO 1**



Ultima planimetria in atti

**Agenzia delle Entrate**  
**CATASTO FABBRICATI**  
Ufficio provinciale di  
L' Aquila

Dichiarazione protocollo n. AQ0007322 del 26/01/2024  
Comune di Sulmona  
Via Montenero  
civ. 53

Identificativi Catastali:  
Sezione: 50  
Foglio: 851  
Particella: 851  
Subalterno: 2

Compilata da:  
Del Boccio Antonio  
Iscritto all'albo:  
Architetti  
Prov. L' Aquila  
N. 497

Planimetria  
Scala 1:200

Ultima planimetria in atti

Data: 29/01/2024 n. T323904 - Richiedente: DLBNTN65H14I804L

Totale schede: 1 formato di acquisizione: A3(297x420) - Formato stampa richiesto: A4(210x297)

PIANO TERRA

PIANO S1



**Agenzia delle Entrate**  
**CATASTO FABBRICATI**  
Ufficio Provinciale di  
**L' Aquila**

Dichiarazione protocollo n. AQ0008125 del 30/01/2024

Comune di Sulmona

Via Montenero

civ. 53

Identificativi Catastali:

Sezione:

Foglio: 50

Particella: 851

Subalterno: 6

Compilata da:

Del Boccio Antonio

Iscritto all'albo:  
Architetti

Prov. L' Aquila

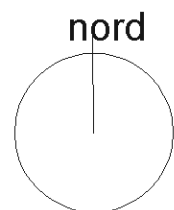
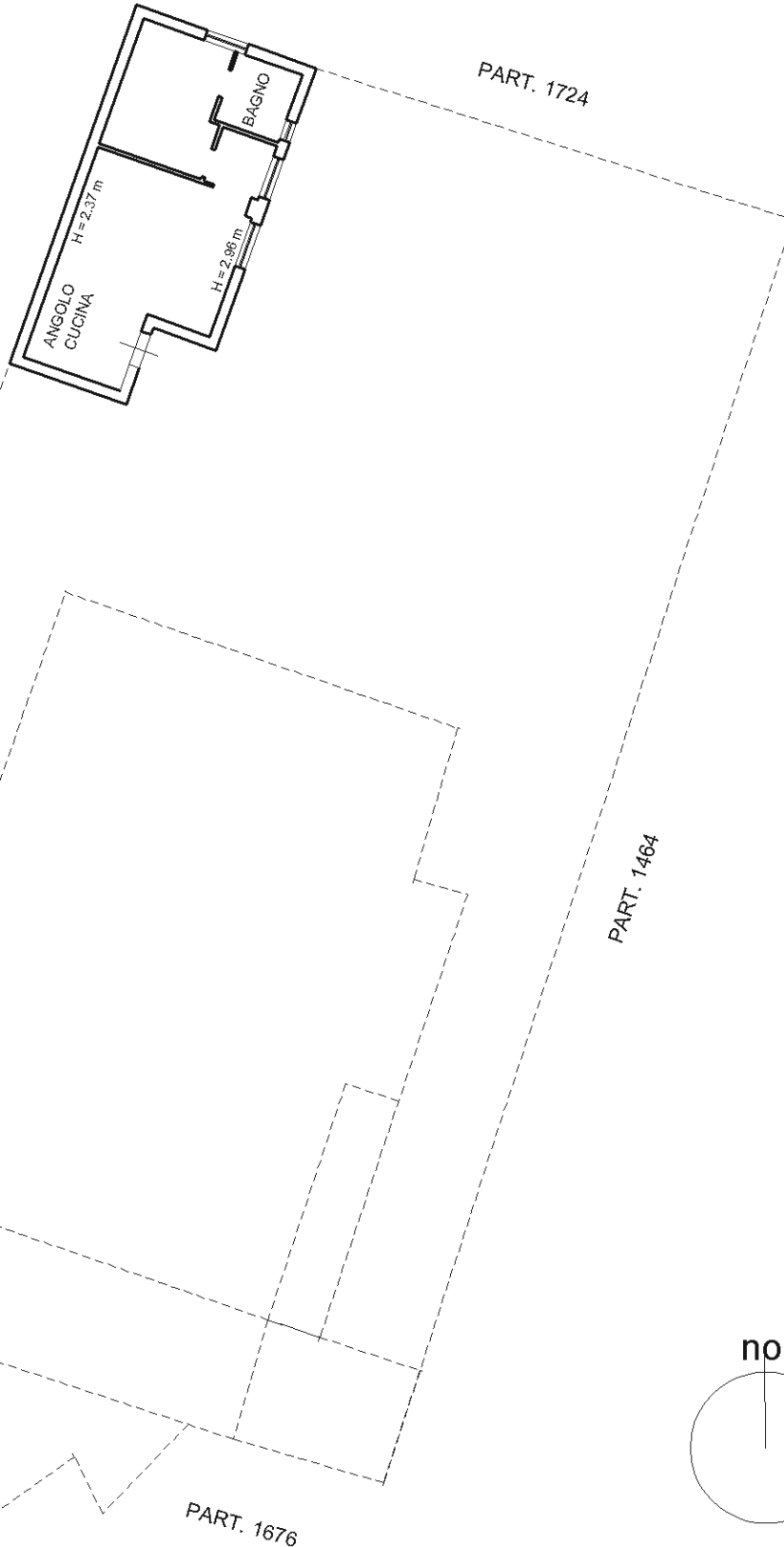
N. 497

Planimetria

Scheda n. 1

Scala 1:200

PIANO TERRA



Ultima planimetria in atti



**Agenzia delle Entrate**  
**CATASTO FABBRICATI**  
Ufficio provinciale di  
L' Aquila

Dichiarazione protocollo n. AQ0010061 del 06/02/2024  
Comune di Sulmona  
Via Montenero  
civ. 53

Identificativi Catastali:  
Sezione: 50  
Foglio: 851  
Particella: 851  
Subalterno: 7

Compilata da:  
Del Boccio Antonio  
Iscritto all'albo:  
Architetti  
Prov. L' Aquila  
N. 497

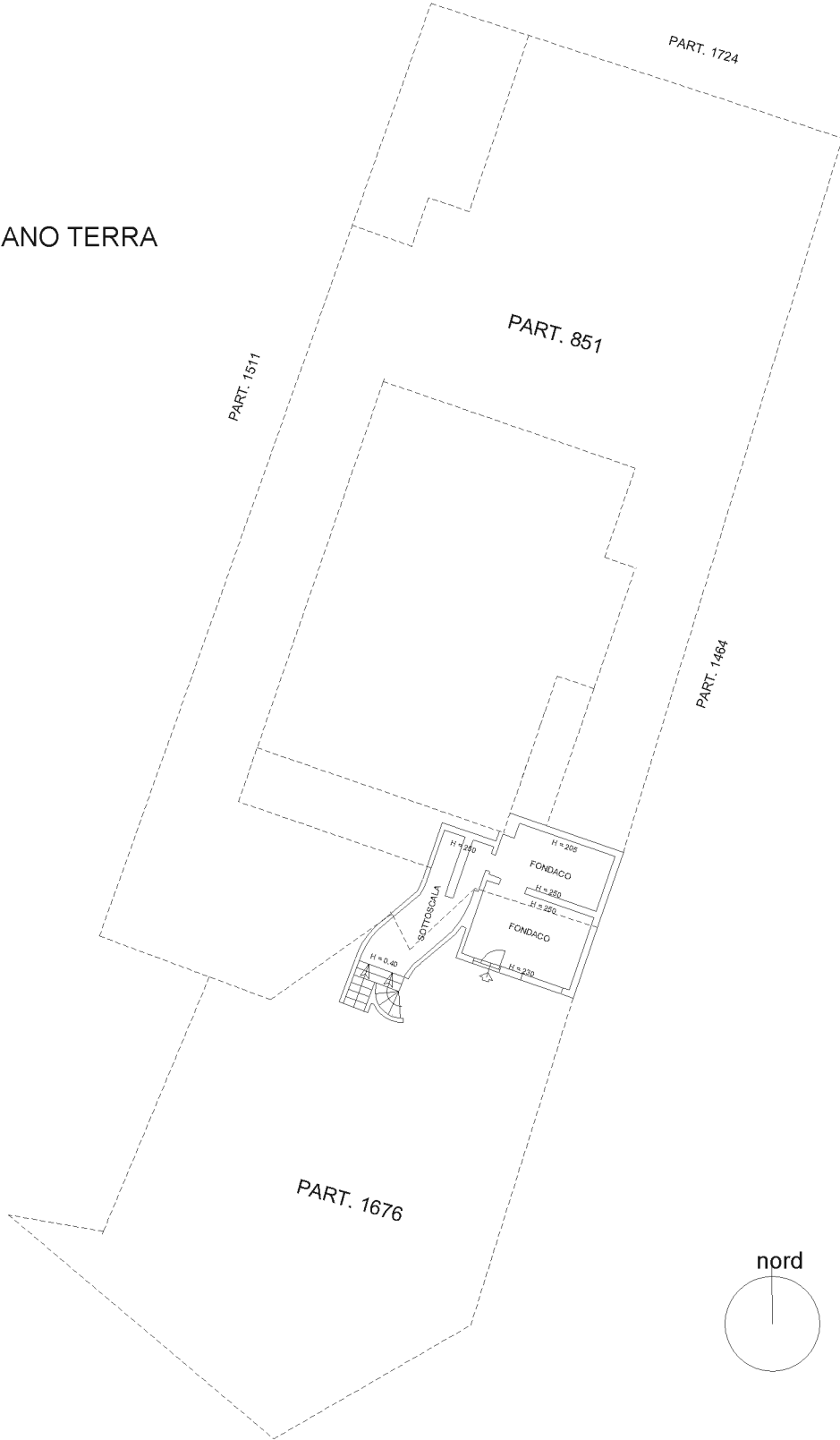
Planimetria  
Scala 1:200

Ultima planimetria in atti

Data: 07/02/2024 n. T84806 - Richiedente: DLBNTN65H14I804L

Totale schede: 1 Formato di acquisizione: A3(297x420) - Formato stampa richiesto: A4(210x297)

PIANO TERRA



**Agenzia delle Entrate**  
**CATASTO FABBRICATI**  
Ufficio provinciale di  
L' Aquila

Dichiarazione protocollo n. AQ0010061 del 06/02/2024  
Comune di Sulmona  
Via Montenero civ. 53

Identificativi Catastali:  
Sezione: 50  
Foglio: 851  
Particella: 851  
Subalterno: 8

Compilata da:  
Del Boccio Antonio  
Iscritto all'albo:  
Architetti  
Prov. L' Aquila N. 497

Planimetria  
Scala 1:200

Ultima planimetria in atti

Data: 07/02/2024 n. T84809 - Richiedente: DLBNTN65H14I804L

Totale schede: 1 Formato di acquisizione: A3(297x420) - Formato stampa richiesto: A4(210x297)

PIANO PRIMO

