

COMUNE DI PERGOLA FOGLIO 3







E=19200





vis. ord. (1.00 euro)

SALINE

9-Giu-2017 10:54:30  
Prot. n. PS0038297/2017

Scala originale: 1:2000  
Dimensione cornice: 776.000 x 552.000 metri

Comune: PERGOLA  
Foglio: 3

1 Particella: 74



**Agenzia del Territorio  
CATASTO FABBRICATI  
Ufficio Provinciale di  
Pesaro**

Dichiarazione protocollo n. PS0206421 del 12/06/2007

Planimetria di u.i.u. in Comune di Pergola

Frazione Montevecchio

civ. SNC

Identificativi Catastali:

Sezione:

Foglio: 3

Particella: 142

Subalterno: 2

Compilata da:

Torregiani Andrea

Iscritto all'albo:  
Geometri

Prov. Pesaro

N. 1443

Scheda n. 1

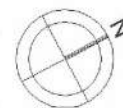
Scala 1: 200



**PIANO TERRA**



**PIANO PRIMO**



Catasto dei fabbricati - Situazione al 09/06/2017 - Comune di PERGOLA(G453) - < Foglio: 3 Particella: 142 - Subalterno 2 >  
FRAZIONE MONTEVECCHIO n. 139 piano: T-1;

Ultima Planimetria in atti

Data: 09/06/2017 - n. PS0038258 - Richiedente FIORANI EMANUELE

Tot.schede: 1 - Formato di acq.: A4(210x297) - Fatt. di scala: 1:1

**Agenzia del Territorio  
CATASTO FABBRICATI  
Ufficio Provinciale di  
Pesaro**

Dichiarazione protocollo n. PS0206421 del 12/06/2007  
Planimetria di u.i.u. in Comune di Pergola  
Frazione Montevecchio civ. SNC

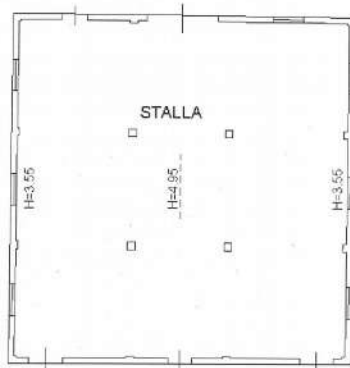
Identificativi Catastali:

Sezione:  
Foglio: 3  
Particella: 142  
Subalterno: 3

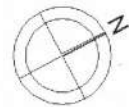
Compilata da:  
Torregiani Andrea  
Iscritto all'albo:  
Geometri

Prov. Pesaro N. 1443

Scheda n. 1 Scala 1:200



PIANO TERRA



Catasto dei Fabbricati - Situazione al 09/06/2017 - Comune di PERGOLA (G453) - Foglio: 3 Particella: 142 - Subalterno 3 -  
FRAZIONE MONTEVECCHIO n. 139 piano: I;

Ultima Planimetria in atti

Data: 09/06/2017 - n. PS0038260 - Richiedente FIORANI EMANUELE  
Tot.schede: 1 - Formato di acq.: A4(210x297) - Fatt. di scala: 1:1



Data: 09/06/2017 - n. PS0038262 - Richiedente FIORANI EMANUELE

**Agenzia del Territorio  
CATASTO FABBRICATI  
Ufficio Provinciale di  
Pesaro**

Dichiarazione protocollo n. PS0206421 del 12/06/2007

Planimetria di u.i.u. in Comune di Pergola

Frazione Montevecchio

civ. SNC

Identificativi Catastali:

Sezione:

Foglio: 3

Particella: 142

Subalterno: 4

Compilata da:

Torregiani Andrea

Iscritto all'albo:  
Geometri

Prov. Pesaro

N. 1443

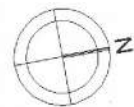
Scheda n. 1

Scala 1: 200

Catasto dei Fabbricati - Situazione al 09/06/2017 - Comune di PERGOLA(G453) - < Foglio: 3 Particella: 142 - Subalterno 4 >  
FRAZIONE MONTEVECCHIO n. 139 piano: T;



PIANO TERRA



Ultima Planimetria in atti

Data: 09/06/2017 - n. PS0038262 - Richiedente FIORANI EMANUELE

Tot.schede: 1 - Formato di acq.: A4(210x297) - Fatt. di scala: 1:1



**Agenzia del Territorio  
CATASTO FABBRICATI  
Ufficio Provinciale di  
Pesaro**

Dichiarazione protocollo n. PS0206421 del 12/06/2007

Planimetria di u.i.u. in Comune di Pergola

Frazione Montevecchio

civ. SNC

Identificativi Catastali:

Sezione:

Foglio: 3

Particella: 142

Subalterno: 5

Compilata da:

Torregiani Andrea

Iscritto all'albo:  
Geometri

Prov. Pesaro

N. 1443

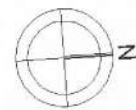
Scheda n. 1

Scala 1:200

Catasto dei Fabbricati - Situazione al 09/06/2017 - Comune di PERGOLA(G453) - < Foglio: 3 Particella: 142 - Subalterno 5 ->  
FRAZIONE MONTEVECCHIO n. 139 piano: 1;



PIANO TERRA



Ultima Planimetria in atti

Data: 09/06/2017 - n. PS0038263 - Richiedente FIORANI EMANUELE

Tot.schede: 1 - Formato di acq.: A4(210x297) - Fatt. di scala: 1:1

