

Catasto terreni
Visura attuale per immobile
Situazione degli atti informatizzati al 28/03/2022



Immobile di catasto terreni



Causali di aggiornamento ed annotazioni

Informazioni riportate negli atti del catasto al 28/03/2022

Dati identificativi: Comune di CASCIANA TERME LARI (M327A) (PI) Sezione LARI
Foglio 32 Particella 561

Classamento:

Redditi: dominicale Euro 55,25
agrario Euro 49,20

**Il reddito dominicale è stato calcolato tenendo
conto delle seguenti deduzioni:** B160^a

Particella con qualità: VIGNETO di classe 3
Superficie: 14.655 m²

Ultimo atto di aggiornamento: VARIAZIONE TERRITORIALE del 01/01/2014 in atti dal 22/01/2014 LEGGE REGIONALE N.68 proveniente dal comune E455; trasferito al comune M327A. (n. 2/2014)

> **Dati identificativi**

Comune di CASCIANA TERME LARI (M327A) (PI)
Sezione LARI
Foglio 32 Particella 561

VARIAZIONE TERRITORIALE del 01/01/2014 in atti dal
22/01/2014 LEGGE REGIONALE N.68 proveniente dal
comune E455; trasferito al comune M327A. (n. 2/2014)

> **Dati di classamento**

Redditi: dominicale Euro 55,25
agrario Euro 49,20

**Il reddito dominicale è stato calcolato tenendo
conto delle seguenti deduzioni:** B160^a

Particella con qualità: VIGNETO di classe 3
Superficie: 14.655 m²

VARIAZIONE TERRITORIALE del 01/01/2014 in atti dal
22/01/2014 LEGGE REGIONALE N.68 proveniente dal
comune E455; trasferito al comune M327A. (n. 2/2014)

> Intestazione attuale dell'immobile - totale intestati: 1

> 
Diritto di Proprietà per 1/1 (deriva dall'atto 1)

1. Atto del 08/10/2010 Pubblico ufficiale MANCIOPPI
NICOLA Sede CASCINA (PI) Repertorio n. 36421 -
COMPRAVENDITA Nota presentata con Modello Unico
n. 11067.1/2010 Reparto PI di LIVORNO in atti dal
19/10/2010

**Nel documento sono indicati gli identificativi
catastali dell'immobile originario dell'attuale**

LARI (PI) (E455)
Foglio 32 Particella 561

Visura telematica

Tributi speciali: Euro 0,90

Legenda

a) B160: Consorzio di scolo fiume crespina

Catasto terreni
Visura attuale per immobile
Situazione degli atti informatizzati al 28/03/2022



Immobile di catasto terreni



Causali di aggiornamento ed annotazioni

Informazioni riportate negli atti del catasto al 28/03/2022

Dati identificativi: Comune di Crespina Lorenzana (M328A) (PI) Sezione Crespina
Foglio 22 Particella 137

Classamento:

Redditi: dominicale Euro 47,69
agrario Euro 29,28

Il reddito dominicale è stato calcolato tenendo
conto delle seguenti deduzioni: B160^a

Particella con qualità: VIGNETO di classe 1
Superficie: 4.050 m²

Ultimo atto di aggiornamento: VARIAZIONE TERRITORIALE del 01/01/2014 in atti dal 10/11/2014 LEGGE REGIONALE N. 69 proveniente dal comune di Crespina D160; trasferito al comune di Crespina Lorenzana sezione Crespina M328A. (n. 24/2014)

Annotazioni: RETTIFICA D'UFFICIO IN AUTOTUTELA DELLA VARIAZIONE CULTURALE ESEGUITA AI SENSI DEL DL 3.10.2006 N. 262, CONVERTITO CON MODIFICAZIONI NELLA LEGGE 24.11.2006 N. 286 (ANNO 2007) - QUALITA' DICHIARATA O PARIFICATA A CULTURA PRESENTE NEL QUADRO TARIFFARIO DEL COMUNE

> Dati identificativi

Comune di Crespina Lorenzana (M328A)
(PI)
Sezione Crespina
Foglio 22 Particella 137

VARIAZIONE TERRITORIALE del 01/01/2014 in atti dal 10/11/2014 LEGGE REGIONALE N. 69 proveniente dal comune di Crespina D160; trasferito al comune di Crespina Lorenzana sezione Crespina M328A. (n. 24/2014)

Annotazioni: RETTIFICA D'UFFICIO IN AUTOTUTELA DELLA VARIAZIONE CULTURALE ESEGUITA AI SENSI DEL DL 3.10.2006 N. 262, CONVERTITO CON MODIFICAZIONI NELLA LEGGE 24.11.2006 N. 286 (ANNO 2007) - QUALITA' DICHIARATA O PARIFICATA A CULTURA PRESENTE NEL QUADRO TARIFFARIO DEL COMUNE

> **Dati di classamento**

Redditi: dominicale Euro 47,69
agrario Euro 29,28


Il reddito dominicale è stato calcolato tenendo
conto delle seguenti deduzioni: B160^{a)}

Particella con qualità: VIGNETO di classe 1
Superficie: 4.050 m²

VARIAZIONE TERRITORIALE del 01/01/2014 in atti dal
10/11/2014 LEGGE REGIONALE N. 69 proveniente dal
comune di Crespina D160; trasferito al comune di
Crespina Lorenzana sezione Crespina M328A. (n.
24/2014)

Annotazioni: RETTIFICA D'UFFICIO IN AUTOTUTELA
DELLA VARIAZIONE CULTURALE ESEGUITA AI
SENSI DEL DL 3.10.2006 N. 262, CONVERTITO CON
MODIFICAZIONI NELLA LEGGE 24.11.2006 N. 286
(ANNO 2007) - QUALITA' DICHIARATA O PARIFICATA
A CULTURA PRESENTE NEL QUADRO TARIFFARIO
DEL COMUNE

> **Intestazione attuale dell'Immobilie - totale intestati: 2**


Diritto di: Diritto del concedente per 1/1 (deriva
dall'atto 1)

1. VARIAZIONE TERRITORIALE del 01/01/2014 in atti
dal 10/11/2014 LEGGE REGIONALE N. 69 proveniente
dal comune di Crespina D160; trasferito al comune di
Crespina Lorenzana sezione Crespina M328A. (n.
24/2014)


Diritto di: Enfiteusi livellario per 1/1 (deriva dall'atto
1)

Visura telematica

Tributi speciali: Euro 0,90

Legenda

a) B160: Consorzio di scolo e difesa fiume crespina



Catasto terreni
Visura attuale per immobile
Situazione degli atti informatizzati al **28/03/2022**



Immobile di catasto terreni



Causali di aggiornamento ed annotazioni

Informazioni riportate negli atti del catasto al 28/03/2022

Dati identificativi: Comune di **CRESPINA LORENZANA (M328A) (PI)** Sezione **CRESPINA**
Foglio **22** Particella **169**

Classamento:

Redditi: dominicale Euro **9,88**
agrario Euro **8,80**

Il reddito dominicale è stato calcolato tenendo conto delle seguenti deduzioni: **B160^a**

Particella con qualità: **VIGNETO** di classe **3**
Superficie: **2.620 m²**

Ultimo atto di aggiornamento: **VARIAZIONE TERRITORIALE del 01/01/2014 in atti dal 10/11/2014 LEGGE REGIONALE N. 69** proveniente dal comune di Crespina D160; trasferito al comune di Crespina Lorenzana sezione Crespina M328A. (n. 24/2014)

Annotazioni: **RETTIFICA D'UFFICIO IN AUTOTUTELA DELLA VARIAZIONE CULTURALE ESEGUITA AI SENSI DEL DL 3.10.2006 N. 262, CONVERTITO CON MODIFICAZIONI NELLA LEGGE 24.11.2006 N. 286 (ANNO 2007) - QUALITA' DICHIARATA O PARIFICATA A COLTURA PRESENTE NEL QUADRO TARIFFARIO DEL COMUNE**

> **Dati identificativi**

Comune di **CRESPINA LORENZANA (M328A)**
(PI)
Sezione **CRESPINA**
Foglio **22** Particella **169**

VARIAZIONE TERRITORIALE del 01/01/2014 in atti dal 10/11/2014 LEGGE REGIONALE N. 69 proveniente dal comune di Crespina D160; trasferito al comune di Crespina Lorenzana sezione Crespina M328A. (n. 24/2014)

Annotazioni: RETTIFICA D'UFFICIO IN AUTOTUTELA DELLA VARIAZIONE CULTURALE ESEGUITA AI SENSI DEL DL 3.10.2006 N. 262, CONVERTITO CON MODIFICAZIONI NELLA LEGGE 24.11.2006 N. 286 (ANNO 2007) - QUALITA' DICHIARATA O PARIFICATA A COLTURA PRESENTE NEL QUADRO TARIFFARIO DEL COMUNE

> **Dati di classamento**

Redditi: dominicale Euro 9,88
agrario Euro 8,80




Il reddito dominicale è stato calcolato tenendo conto delle seguenti deduzioni: B160^{a)}

Particella con qualità: VIGNETO di classe 3
Superficie: 2.620 m²




VARIAZIONE TERRITORIALE del 01/01/2014 in atti dal 10/11/2014 LEGGE REGIONALE N. 69 proveniente dal comune di Crespina D160; trasferito al comune di Crespina Lorenzana sezione Crespina M328A. (n. 24/2014)

Annotazioni: RETTIFICA D'UFFICIO IN AUTOTUTELA DELLA VARIAZIONE CULTURALE ESEGUITA AI SENSI DEL DL 3.10.2006 N. 262, CONVERTITO CON MODIFICAZIONI NELLA LEGGE 24.11.2006 N. 286 (ANNO 2007) - QUALITA' DICHIARATA O PARIFICATA A COLTURA PRESENTE NEL QUADRO TARIFFARIO DEL COMUNE

> **Intestazione attuale dell'immobile - totale intestati: 2**

> 


Diritto di: Diritto del concedente per 1/1 (deriva dall'atto 1)

1. VARIAZIONE TERRITORIALE del 01/01/2014 in atti dal 10/11/2014 LEGGE REGIONALE N. 69 proveniente dal comune di Crespina D160; trasferito al comune di Crespina Lorenzana sezione Crespina M328A. (n. 24/2014)

> 


Diritto di: Enfiteusi livellario per 1/1 (deriva dall'atto 1)

Visura telematica

Tributi speciali: Euro 0,90

Legenda

a) B160: Consorzio di scolo e difesa fiume crespina

Catasto terreni
Visura attuale per immobile
Situazione degli atti informatizzati al 28/03/2022



Immobile di catasto terreni



Causali di aggiornamento ed annotazioni

Informazioni riportate negli atti del catasto al 28/03/2022

Dati identificativi: Comune di Crespina Lorenzana (M328A) (PI) Sezione Crespina

Foglio 22 Particella 170

Classamento:

Redditi: dominicale Euro 4,86

agrario Euro 6,07

Il reddito dominicale è stato calcolato tenendo conto delle seguenti deduzioni: B160^{a)}

Particella con qualità: **SEMINATIVO** di classe 4

Superficie: **3.360 m²**

Ultimo atto di aggiornamento: VARIAZIONE TERRITORIALE del 01/01/2014 in atti dal 10/11/2014 LEGGE REGIONALE N. 69 proveniente dal comune di Crespina D160; trasferito al comune di Crespina Lorenzana sezione Crespina M328A. (n. 24/2014)

> **Dati identificativi.**

Comune di Crespina Lorenzana (M328A) (PI)
Sezione Crespina
Foglio 22 Particella 170

VARIAZIONE TERRITORIALE del 01/01/2014 in atti dal 10/11/2014 LEGGE REGIONALE N. 69 proveniente dal comune di Crespina D160; trasferito al comune di Crespina Lorenzana sezione Crespina M328A. (n. 24/2014)

> **Dati di classamento**

Redditi: dominicale Euro 4,86

agrario Euro 6,07



Il reddito dominicale è stato calcolato tenendo conto delle seguenti deduzioni: B160^{a)}

Particella con qualità: **SEMINATIVO** di classe 4

Superficie: **3.360 m²**

VARIAZIONE TERRITORIALE del 01/01/2014 in atti dal 10/11/2014 LEGGE REGIONALE N. 69 proveniente dal comune di Crespina D160; trasferito al comune di Crespina Lorenzana sezione Crespina M328A. (n. 24/2014)

> Intestazione attuale dell'immobile - totale intestati: 2

> ↑ 
Sede in 
Diritto di: Diritto del concedente per 1/1 (deriva dall'atto 1)

1. VARIAZIONE TERRITORIALE del 01/01/2014 in atti dal 10/11/2014 LEGGE REGIONALE N. 69 proveniente dal comune di Crespina D160; trasferito al comune di Crespina Lorenzana sezione Crespina M328A. (n. 24/2014)

> 
(C. 

Diritto di: Enfiteusi livellario per 1/1 (deriva dall'atto 1)

Visura telematica

Tributi speciali: Euro 0,90

Legenda

a) B160: Consorzio di scolo e difesa fiume crespina

Catasto terreni
Visura attuale per immobile
Situazione degli atti informatizzati al 28/03/2022



Immobile di catasto terreni



Causali di aggiornamento ed annotazioni

Informazioni riportate negli atti del catasto al 28/03/2022

Dati identificativi: Comune di Crespina Lorenzana (M328A) (PI) Sezione Crespina
Foglio 22 Particella 172

Classamento:

Redditi: dominicale Euro 17,70
agrario Euro 10,77

Particella con qualità: VIGNETO di classe 1

Superficie: 1.490 m²

Ultimo atto di aggiornamento: VARIAZIONE TERRITORIALE del 01/01/2014 in atti dal 10/11/2014 LEGGE REGIONALE N. 69 proveniente dal comune di Crespina D160; trasferito al comune di Crespina Lorenzana sezione Crespina M328A. (n. 24/2014)

Annotazioni: RETTIFICA D'UFFICIO IN AUTOTUTELA DELLA VARIAZIONE COLTURALE ESEGUITA AI SENSI DEL DL 3.10.2006 N. 262, CONVERTITO CON MODIFICAZIONI NELLA LEGGE 24.11.2006 N. 286 (ANNO 2007) - QUALITA' DICHIARATA O PARIFICATA A COLTURA PRESENTE NEL QUADRO TARIFFARIO DEL COMUNE

> Dati identificativi

Comune di Crespina Lorenzana (M328A)
(PI)
Sezione Crespina
Foglio 22 Particella 172

VARIAZIONE TERRITORIALE del 01/01/2014 in atti dal 10/11/2014 LEGGE REGIONALE N. 69 proveniente dal comune di Crespina D160; trasferito al comune di Crespina Lorenzana sezione Crespina M328A. (n. 24/2014)

Annotazioni: RETTIFICA D'UFFICIO IN AUTOTUTELA DELLA VARIAZIONE COLTURALE ESEGUITA AI SENSI DEL DL 3.10.2006 N. 262, CONVERTITO CON MODIFICAZIONI NELLA LEGGE 24.11.2006 N. 286 (ANNO 2007) - QUALITA' DICHIARATA O PARIFICATA A COLTURA PRESENTE NEL QUADRO TARIFFARIO DEL COMUNE


> **Dati di classamento**

Redditi: dominicale **Euro 17,70**
agrario **Euro 10,77**
Particella con qualità: VIGNETO di classe **1**
Superficie: 1.490 m²

VARIAZIONE TERRITORIALE del 01/01/2014 in atti dal 10/11/2014 LEGGE REGIONALE N. 69 proveniente dal comune di Crespina D160; trasferito al comune di Crespina Lorenzana sezione Crespina M328A. (n. 24/2014)

Annotazioni: RETTIFICA D'UFFICIO IN AUTOTUTELA DELLA VARIAZIONE CULTURALE ESEGUITA AI SENSI DEL DL 3.10.2006 N. 262, CONVERTITO CON MODIFICAZIONI NELLA LEGGE 24.11.2006 N. 286 (ANNO 2007) - QUALITA' DICHIARATA O PARIFICATA A CULTURA PRESENTE NEL QUADRO TARIFFARIO DEL COMUNE

> **Intestazione attuale dell'immobile - totale intestati: 2**

> 
Diritto di: Diritto del concedente per 1/1 (deriva dall'atto 1)

1. VARIAZIONE TERRITORIALE del 01/01/2014 in atti dal 10/11/2014 LEGGE REGIONALE N. 69 proveniente dal comune di Crespina D160; trasferito al comune di Crespina Lorenzana sezione Crespina M328A. (n. 24/2014)

> 
Diritto di: Enfiteusi livellario per 1/1 (deriva dall'atto 1)

Visura telematica

Tributi speciali: Euro 0,90

Catasto terreni
Visura attuale per immobile
Situazione degli atti informatizzati al **28/03/2022**



Immobile di catasto terreni



Causali di aggiornamento ed annotazioni

Informazioni riportate negli atti del catasto al 28/03/2022

Dati identificativi: Comune di **CRESPINA LORENZANA (M328A) (PI)** Sezione **CRESPINA**

Foglio **22** Particella **175**

Classamento:

Redditi: dominicale **Euro 1,55**

agrario **Euro 1,93**

Il reddito dominicale è stato calcolato tenendo conto delle seguenti deduzioni: B160^{a)}

Particella con qualità: **SEMINATIVO** di classe **4**

Superficie: **1.070 m²**

Ultimo atto di aggiornamento: VARIAZIONE TERRITORIALE del 01/01/2014 in atti dal 10/11/2014 LEGGE REGIONALE N. 69, proveniente dal comune di Crespina D160; trasferito al comune di Crespina Lorenzana sezione Crespina M328A. (n. 24/2014)

> **Dati identificativi**

Comune di **CRESPINA LORENZANA (M328A) (PI)**

Sezione **CRESPINA**

Foglio **22** Particella **175**

VARIAZIONE TERRITORIALE del 01/01/2014 in atti dal 10/11/2014 LEGGE REGIONALE N. 69 proveniente dal comune di Crespina D160; trasferito al comune di Crespina Lorenzana sezione Crespina M328A. (n. 24/2014)

> **Dati di classamento**

Redditi: dominicale **Euro 1,55**

agrario **Euro 1,93**

Il reddito dominicale è stato calcolato tenendo conto delle seguenti deduzioni: B160^{a)}

Particella con qualità: **SEMINATIVO** di classe **4**

Superficie: **1.070 m²**

VARIAZIONE TERRITORIALE del 01/01/2014 in atti dal 10/11/2014 LEGGE REGIONALE N. 69 proveniente dal comune di Crespina D160; trasferito al comune di Crespina Lorenzana sezione Crespina M328A. (n. 24/2014)

> Intestazione attuale dell'immobile - totale Intestati: 2

> 1 [REDACTED]
Sede in [REDACTED]
Diritto di: Diritto del concedente per 1/1 (deriva dall'atto 1)

1. VARIAZIONE TERRITORIALE del 01/01/2014 in atti dal 10/11/2014 LEGGE REGIONALE N. 69 proveniente dal comune di Crespina D160; trasferito al comune di Crespina Lorenzana sezione Crespina M328A. (n. 24/2014)

> [REDACTED]
Diritto di: Enfiteusi livellario per 1/1 (deriva dall'atto 1)

Visura telematica

Tributi speciali: Euro 0,90

Legenda

a) B160: Consorzio di scolo e difesa fiume crespina

Catasto terreni
Visura attuale per immobile
Situazione degli atti informatizzati al 28/03/2022



Immobile di catasto terreni



Causali di aggiornamento ed annotazioni

Informazioni riportate negli atti del catasto al 28/03/2022

Dati identificativi: Comune di **CRESPINA LORENZANA (M328A) (PI)** Sezione **CRESPINA**
Foglio **22** Particella **176**

Classamento:

Redditi: dominicale **Euro 5,91**
agrario **Euro 5,76**

Il reddito dominicale è stato calcolato tenendo conto delle seguenti deduzioni: B160⁹¹

Particella con qualità: **VIGNETO** di classe **2**
Superficie: **970 m²**

Ultimo atto di aggiornamento: VARIAZIONE TERRITORIALE del 01/01/2014 In atti dal 10/11/2014 LEGGE REGIONALE N. 69 proveniente dal comune di Crespina D160; trasferito al comune di Crespina Lorenzana sezione Crespina M328A. (n. 24/2014)

Annotazioni: RETTIFICA D'UFFICIO IN AUTOTUTELA DELLA VARIAZIONE COLTURALE ESEGUITA AI SENSI DEL DL 3.10.2006 N. 262, CONVERTITO CON MODIFICAZIONI NELLA LEGGE 24.11.2006 N. 286 (ANNO 2007) - QUALITA' DICHIARATA O PARIFICATA A COLTURA PRESENTE NEL QUADRO TARIFFARIO DEL COMUNE

> **Dati identificativi**

Comune di **CRESPINA LORENZANA (M328A)**
(PI)
Sezione **CRESPINA**
Foglio **22** Particella **176**

VARIAZIONE TERRITORIALE del 01/01/2014 In atti dal 10/11/2014 LEGGE REGIONALE N. 69 proveniente dal comune di Crespina D160; trasferito al comune di Crespina Lorenzana sezione Crespina M328A. (n. 24/2014)

Annotazioni: RETTIFICA D'UFFICIO IN AUTOTUTELA DELLA VARIAZIONE COLTURALE ESEGUITA AI SENSI DEL DL 3.10.2006 N. 262, CONVERTITO CON MODIFICAZIONI NELLA LEGGE 24.11.2006 N. 286 (ANNO 2007) - QUALITA' DICHIARATA O PARIFICATA A COLTURA PRESENTE NEL QUADRO TARIFFARIO DEL COMUNE

> **Dati di classamento**

Redditi: dominicale Euro 5,91
agrario Euro 5,76

Il reddito dominicale è stato calcolato tenendo
conto delle seguenti deduzioni: B160^{a)}

Particella con qualità: VIGNETO di classe 2
Superficie: 970 m²

VARIAZIONE TERRITORIALE del 01/01/2014 in atti dal
10/11/2014 LEGGE REGIONALE N. 69 proveniente dal
comune di Crespina D160; trasferito al comune di
Crespina Lorenzana sezione Crespina M328A. (n.
24/2014)

Annotazioni: RETTIFICA D'UFFICIO IN AUTOTUTELA
DELLA VARIAZIONE CULTURALE ESEGUITA AI
SENSI DEL DL 3.10.2006 N. 262, CONVERTITO CON
MODIFICAZIONI NELLA LEGGE 24.11.2006 N. 286
(ANNO 2007) - QUALITA' DICHIARATA O PARIFICATA
A CULTURA PRESENTE NEL QUADRO TARIFFARIO
DEL COMUNE

> **Intestazione attuale dell'immobile - totale intestati: 2**

> 1
i
Sede in
Diritto di: Diritto del concedente per 1/1 (deriva
dall'atto 1)

1. VARIAZIONE TERRITORIALE del 01/01/2014 in atti
dal 10/11/2014 LEGGE REGIONALE N. 69 proveniente
dal comune di Crespina D160; trasferito al comune di
Crespina Lorenzana sezione Crespina M328A. (n.
24/2014)

> 2
i
n.
Diritto di: Enfiteusi livellario per 1/1 (deriva dall'atto
1)

Visura telematica

Tributi speciali: Euro 0,90

Legenda

a) B160: Consorzio di scolo e difesa fiume crespina

Catasto terreni
Visura attuale per immobile
Situazione degli atti informatizzati al 28/03/2022



Immobile di catasto terreni



Causali di aggiornamento ed annotazioni

Informazioni riportate negli atti del catasto al 28/03/2022

Dati identificativi: Comune di **CRESPINA LORENZANA (M328A)** (PI) Sezione **CRESPINA**
Foglio **22** Particella **257**

Classamento:

Redditi: dominicale Euro **22,84**
agrario Euro **14,03**

Il reddito dominicale è stato calcolato tenendo
conto delle seguenti deduzioni: B160^a)

Particella con qualità: **VIGNETO** di classe **1**
Superficie: **1.940 m²**

Ultimo atto di aggiornamento: **VARIAZIONE TERRITORIALE** del 01/01/2014 in atti dal 10/11/2014 **LEGGE REGIONALE N. 69** proveniente dal comune di Crespina D160; trasferito al comune di Crespina Lorenzana sezione Crespina M328A. (n. 24/2014)

Annotazioni: **VARIAZIONE DI QUALITA' SU DICHIARAZIONE DI PARTE**

> **Dati identificativi**

Comune di **CRESPINA LORENZANA (M328A)**
(PI)
Sezione **CRESPINA**
Foglio **22** Particella **257**

VARIAZIONE TERRITORIALE del 01/01/2014 in atti dal 10/11/2014 **LEGGE REGIONALE N. 69** proveniente dal comune di Crespina D160; trasferito al comune di Crespina Lorenzana sezione Crespina M328A. (n. 24/2014)

Annotazioni: **VARIAZIONE DI QUALITA' SU DICHIARAZIONE DI PARTE**

> **Dati di classamento**

Redditi: dominicale Euro **22,84**
agrario Euro **14,03**

Il reddito dominicale è stato calcolato tenendo
conto delle seguenti deduzioni: B160^a)

Particella con qualità: **VIGNETO** di classe **1**
Superficie: **1.940 m²**

VARIAZIONE TERRITORIALE del 01/01/2014 in atti dal 10/11/2014 **LEGGE REGIONALE N. 69** proveniente dal comune di Crespina D160; trasferito al comune di Crespina Lorenzana sezione Crespina M328A. (n. 24/2014)

Annotazioni: **VARIAZIONE DI QUALITA' SU DICHIARAZIONE DI PARTE**

> Intestazione attuale dell'immobile - totale intestati: 2

> 1

Sede ir

Diritto di: Diritto del concedente per 1/1 (deriva dall'atto 1)

1. VARIAZIONE TERRITORIALE del 01/01/2014 in atti dal 10/11/2014 LEGGE REGIONALE N. 69 proveniente dal comune di Crespina D160; trasferito al comune di Crespina Lorenzana sezione Crespina M328A. (n. 24/2014)

> 2

(

na

Diritto di: Enfiteusi livellario per 1/1 (deriva dall'atto 1)

Visura telematica

Tributi speciali: Euro 0,90

Legenda

a) B160: Consorzio di scolo e difesa fiume crespina

Catasto terreni
Visura attuale per immobile
Situazione degli atti informatizzati al 28/03/2022



Immobile di catasto terreni



Causali di aggiornamento ed annotazioni

Informazioni riportate negli atti del catasto al 28/03/2022

Dati identificativi: Comune di **CASCIANA TERME LARI (M327A) (PI)** Sezione **LARI**
Foglio 27 Particella 265

Classamento:

Redditi: dominicale Euro 1,69
agrario Euro 0,22

Il reddito dominicale è stato calcolato tenendo conto delle seguenti deduzioni: B160^{a)}

Particella con qualità: **BOSCO CEDUO** di classe 2

Superficie: 1.420 m²

Ultimo atto di aggiornamento: VARIAZIONE TERRITORIALE del 01/01/2014 in atti dal 22/01/2014 LEGGE REGIONALE N.68 proveniente dal comune E455; trasferito al comune M327A. (n. 2/2014)

Annotazioni: RETTIFICA D'UFFICIO IN AUTOTUTELA DELLA VARIAZIONE COLTURALE ESEGUITA AI SENSI DEL DL 3.10.2006 N. 262, CONVERTITO CON MODIFICAZIONI NELLA LEGGE 24.11.2006 N. 286 (ANNO 2007) - QUALITA' DICHIARATA O PARIFICATA A COLTURA PRESENTE NEL QUADRO TARIFFARIO DEL COMUNE

> **Dati identificativi**

Comune di **CASCIANA TERME LARI (M327A) (PI)**
Sezione **LARI**
Foglio 27 Particella 265

VARIAZIONE TERRITORIALE del 01/01/2014 in atti dal 22/01/2014 LEGGE REGIONALE N.68 proveniente dal comune E455; trasferito al comune M327A. (n. 2/2014)

Annotazioni: RETTIFICA D'UFFICIO IN AUTOTUTELA DELLA VARIAZIONE COLTURALE ESEGUITA AI SENSI DEL DL 3.10.2006 N. 262, CONVERTITO CON MODIFICAZIONI NELLA LEGGE 24.11.2006 N. 286 (ANNO 2007) - QUALITA' DICHIARATA O PARIFICATA A COLTURA PRESENTE NEL QUADRO TARIFFARIO DEL COMUNE

> **Dati di classamento**

Redditi: dominicale Euro 1,69
agrario Euro 0,22

Il reddito dominicale è stato calcolato tenendo
conto delle seguenti deduzioni: B160^a)

Particella con qualità: BOSCO CEDUO di classe
2

Superficie: 1.420 m²

VARIAZIONE TERRITORIALE del 01/01/2014 in atti dal
22/01/2014 LEGGE REGIONALE N.68 proveniente dal
comune E455; trasferito al comune M327A. (n. 2/2014)

Annotazioni: RETTIFICA D'UFFICIO IN AUTOTUTELA
DELLA VARIAZIONE CULTURALE ESEGUITA AI
SENSI DEL DL 3.10.2006 N. 262, CONVERTITO CON
MODIFICAZIONI NELLA LEGGE 24.11.2006 N. 286
(ANNO 2007) - QUALITA' DICHIARATA O PARIFICATA
A COLTURA PRESENTE NEL QUADRO TARIFFARIO
DEL COMUNE

> **Intestazione attuale dell'immobile - totale intestati: 1**

> **1**

(C...

nato a

Dritto di: Proprietà per 1/1 (deriva dall'atto 1)

1. Atto del 08/10/2010 Pubblico ufficiale MANCIOPPI
NICOLA Sede CASCINA (PI) Repertorio n. 36421 -
COMPRAVENDITA Nota presentata con Modello Unico
n. 11067.1/2010 Reparto PI di LIVORNO in atti dal
19/10/2010

Nel documento sono indicati gli identificativi
catastali dell'immobile originario dell'attuale

LARI (PI) (E455)
Foglio 27 Particella 265

Visura telematica

Tributi speciali: Euro 0,90

Legenda

a) B160: Consorzio di scolo fiume crespina

Catasto terreni
Visura attuale per immobile
Situazione degli atti informatizzati al 28/03/2022



Immobile di catasto terreni



Causali di aggiornamento ed annotazioni

Informazioni riportate negli atti del catasto al 28/03/2022

Dati identificativi: Comune di **CASCIANA TERME LARI (M327A) (PI)** Sezione **LARI**
Foglio 27 Particella **268**

Classamento:

Redditi: dominicale **Euro 15,65**
agrario **Euro 13,93**

Il reddito dominicale è stato calcolato tenendo conto delle seguenti deduzioni: B160^a)

Particella con qualità: **VIGNETO** di classe **3**
Superficie: **4.150 m²**

Ultimo atto di aggiornamento: VARIAZIONE TERRITORIALE del 01/01/2014 in atti del 22/01/2014 LEGGE REGIONALE N.68 proveniente dal comune E455; trasferito al comune M327A. (n. 2/2014)

Annotazioni: RETTIFICA D'UFFICIO IN AUTOTUTELA DELLA VARIAZIONE COLTURALE ESEGUITA AI SENSI DEL DL 3.10.2006 N. 262, CONVERTITO CON MODIFICAZIONI NELLA LEGGE 24.11.2006 N. 286 (ANNO 2007) - QUALITA' DICHIARATA O PARIFICATA A COLTURA PRESENTE NEL QUADRO TARIFFARIO DEL COMUNE

> **Dati Identificativi**

Comune di **CASCIANA TERME LARI (M327A) (PI)**
Sezione **LARI**
Foglio 27 Particella **268**

VARIAZIONE TERRITORIALE del 01/01/2014 in atti del 22/01/2014 LEGGE REGIONALE N.68 proveniente dal comune E455; trasferito al comune M327A. (n. 2/2014)

Annotazioni: RETTIFICA D'UFFICIO IN AUTOTUTELA DELLA VARIAZIONE COLTURALE ESEGUITA AI SENSI DEL DL 3.10.2006 N. 262, CONVERTITO CON MODIFICAZIONI NELLA LEGGE 24.11.2006 N. 286 (ANNO 2007) - QUALITA' DICHIARATA O PARIFICATA A COLTURA PRESENTE NEL QUADRO TARIFFARIO DEL COMUNE

> **Dati di classamento**

Redditi: dominicale Euro 15,65
agrario Euro 13,93

Il reddito dominicale è stato calcolato tenendo
conto delle seguenti deduzioni: B160^{a)}

Particella con qualità: VIGNETO di classe 3
Superficie: 4.150 m²

VARIAZIONE TERRITORIALE del 01/01/2014 in atti dal
22/01/2014 LEGGE REGIONALE N.68 proveniente dal
comune E455; trasferito al comune M327A. (n. 2/2014)

Annotazioni: RETTIFICA D'UFFICIO IN AUTOTUTELA
DELLA VARIAZIONE COLTURALE ESEGUITA AI
SENSI DEL DL 3.10.2006 N. 262, CONVERTITO CON
MODIFICAZIONI NELLA LEGGE 24.11.2006 N. 286
(ANNO 2007) - QUALITA' DICHIARATA O PARIFICATA
A COLTURA PRESENTE NEL QUADRO TARIFFARIO
DEL COMUNE

> **Intestazione attuale dell'immobile - totale intestati: 1**

> 1

nat.

Diritto di: Proprietà per 1/1 (deriva dall'atto 1)

1. Atto del 08/10/2010 Pubblico ufficiale MANCIOPPI
NICOLA Sede CASCINA (PI) Repertorio n. 36421 -
COMPRAVENDITA Nota presentata con Modello Unico
n. 11067.1/2010 Reparto PI di LIVORNO in atti dal
19/10/2010

**Nel documento sono indicati gli identificativi
catastali dell'immobile originario dell'attuale**

LARI (PI) (E455)
Foglio 27 Particella 268

Visura telematica

Tributi speciali: Euro 0,90

Legenda

a) B160: Consorzio di scolo fiume crespina

Catasto terreni
Visura attuale per immobile
Situazione degli atti informatizzati al 28/03/2022



Immobile di catasto terreni



Causali di aggiornamento ed annotazioni

Informazioni riportate negli atti del catasto al 28/03/2022

Dati identificativi: Comune di CASCIANA TERME LARI (M327A) (PI) Sezione LARI
Foglio 27 Particella 269

Classamento:

Redditi: dominicale Euro 4,29
agrario Euro 0,56

Il reddito dominicale è stato calcolato tenendo
conto delle seguenti deduzioni: B160⁹⁾

Particella con qualità: BOSCO CEDUO di classe
2

Superficie: 3.610 m²

Ultimo atto di aggiornamento: VARIAZIONE TERRITORIALE del 01/01/2014 in atti dal 22/01/2014 LEGGE REGIONALE N.68 proveniente dal comune E455; trasferito al comune M327A. (n. 2/2014)

Annotazioni: RETTIFICA D'UFFICIO IN AUTOTUTELA DELLA VARIAZIONE CULTURALE ESEGUITA AI SENSI DEL DL 3.10.2006 N. 262, CONVERTITO CON MODIFICAZIONI NELLA LEGGE 24.11.2006 N. 286 (ANNO 2007) - QUALITA' DICHIARATA O PARIFICATA A COLTURA PRESENTE NEL QUADRO TARIFFARIO DEL COMUNE

> **Dati identificativi**

Comune di CASCIANA TERME LARI (M327A) (PI)
Sezione LARI
Foglio 27 Particella 269

VARIAZIONE TERRITORIALE del 01/01/2014 in atti dal 22/01/2014 LEGGE REGIONALE N.68 proveniente dal comune E455; trasferito al comune M327A. (n. 2/2014)

Annotazioni: RETTIFICA D'UFFICIO IN AUTOTUTELA DELLA VARIAZIONE CULTURALE ESEGUITA AI SENSI DEL DL 3.10.2006 N. 262, CONVERTITO CON MODIFICAZIONI NELLA LEGGE 24.11.2006 N. 286 (ANNO 2007) - QUALITA' DICHIARATA O PARIFICATA A COLTURA PRESENTE NEL QUADRO TARIFFARIO DEL COMUNE

> **Dati di classamento**

Redditi: dominicale Euro 4,29
agrario Euro 0,56

Il reddito dominicale è stato calcolato tenendo conto delle seguenti deduzioni: B160^{ed}

Particella con qualità: BOSCO CEDUO di classe 2

Superficie: 3.610 m²

VARIAZIONE TERRITORIALE del 01/01/2014 in atti dal 22/01/2014 LEGGE REGIONALE N.68 proveniente dal comune E455; trasferito al comune M327A. (n. 2/2014)

Annotazioni: RETTIFICA D'UFFICIO IN AUTOTUTELA DELLA VARIAZIONE COLTURALE ESEGUITA AI SENSI DEL DL 3.10.2006 N. 262, CONVERTITO CON MODIFICAZIONI NELLA LEGGE 24.11.2006 N. 286 (ANNO 2007) - QUALITA' DICHIARATA O PARIFICATA A COLTURA PRESENTE NEL QUADRO TARIFFARIO DEL COMUNE

> **Intestazione attuale dell'immobile - totale intestati: 1**

> 1

nato a

Diritto di: Proprieta' per 1/1 (deriva dall'atto 1)

1. Atto del 08/10/2010 Pubblico ufficiale MANCIOPPI NICOLA Sede CASCINA (PI) Repertorio n. 36421 - COMPRAVENDITA Nota presentata con Modello Unico n. 11067.1/2010 Reparto PI di LIVORNO in atti dal 19/10/2010

Nel documento sono indicati gli identificativi catastali dell'immobile originario dell'attuale

LARI (PI) (E455)
Foglio 27 Particella 269

Visura telematica

Tributi speciali: Euro 0,90

Legenda

a) B160: Consorzio di scolo fiume crespina

Catasto terreni
Visura attuale per immobile
Situazione degli atti informatizzati al 28/03/2022



Immobile di catasto terreni



Causali di aggiornamento ed annotazioni

Informazioni riportate negli atti del catasto al 28/03/2022

Dati identificativi: Comune di **CASCIANA TERME LARI (M327A) (PI)** Sezione **LARI**
Foglio 27 Particella **272**

Classamento:

Redditi: dominicale **Euro 3,98**
agrario **Euro 5,57**

Il reddito dominicale è stato calcolato tenendo conto delle seguenti deduzioni: A160⁹¹

Particella con qualità: **SEMINATIVO** di classe **4**
Superficie: **3.080 m²**

Ultimo atto di aggiornamento: VARIAZIONE TERRITORIALE del 01/01/2014 in atti dal 22/01/2014 LEGGE REGIONALE N.68 proveniente dal comune E455; trasferito al comune M327A. (n. 2/2014)

> **Dati identificativi**

Comune di **CASCIANA TERME LARI (M327A) (PI)**
Sezione **LARI**
Foglio 27 Particella **272**

VARIAZIONE TERRITORIALE del 01/01/2014 in atti dal 22/01/2014 LEGGE REGIONALE N.68 proveniente dal comune E455; trasferito al comune M327A. (n. 2/2014)

> **Dati di classamento**

Redditi: dominicale **Euro 3,98**
agrario **Euro 5,57**

Il reddito dominicale è stato calcolato tenendo conto delle seguenti deduzioni: A160⁹¹

Particella con qualità: **SEMINATIVO** di classe **4**
Superficie: **3.080 m²**

VARIAZIONE TERRITORIALE del 01/01/2014 in atti dal 22/01/2014 LEGGE REGIONALE N.68 proveniente dal comune E455; trasferito al comune M327A. (n. 2/2014)

> Intestazione attuale dell'immobile - totale Intestati: 1

> 1.

Diritto di Proprieta' per 1/1 (deriva dall'atto 1)

1. Atto del 08/10/2010 Pubblico ufficiale MANCIOPPI
NICOLA Sede CASCINA (PI) Repertorio n. 36421 -
COMPRAVENDITA Nota presentata con Modello Unico
n. 11067.1/2010 Reparto PI di LIVORNO in atti dal
19/10/2010

**Nel documento sono indicati gli identificativi
catastali dell'immobile originario dell'attuale**

LARI (PI) (E455)
Foglio 27 Particella 272

Visura telematica

Tributi speciali: Euro 0,90

Legenda

a) A160: Consorzio di scolo fiume crespina

Catasto terreni
Visura attuale per immobile
Situazione degli atti informatizzati al 28/03/2022



Immobile di catasto terreni



Causali di aggiornamento ed annotazioni

Informazioni riportate negli atti del catasto al 28/03/2022

Dati identificativi: Comune di CASCIANA TERME LARI (M327A) (PI) Sezione LARI
Foglio 27 Particella 655

Classamento:

Redditi: dominicale Euro 0,91
agrario Euro 1,14

Il reddito dominicale è stato calcolato tenendo
conto delle seguenti deduzioni: B160^{ai}

Particella con qualità: SEMINATIVO di classe 4
Superficie: 632 m²

Ultimo atto di aggiornamento: VARIAZIONE TERRITORIALE del 01/01/2014 in atti dal 22/01/2014 LEGGE REGIONALE N.68 proveniente dal comune E455; trasferito al comune M327A. (n. 2/2014)

> **Dati identificativi**

Comune di CASCIANA TERME LARI (M327A) (PI)
Sezione LARI
Foglio 27 Particella 655

VARIAZIONE TERRITORIALE del 01/01/2014 in atti dal
22/01/2014 LEGGE REGIONALE N.68 proveniente dal
comune E455; trasferito al comune M327A. (n. 2/2014)

> **Dati di classamento**

Redditi: dominicale Euro 0,91
agrario Euro 1,14

Il reddito dominicale è stato calcolato tenendo
conto delle seguenti deduzioni: B160^{ai}

Particella con qualità: SEMINATIVO di classe 4
Superficie: 632 m²

VARIAZIONE TERRITORIALE del 01/01/2014 in atti dal
22/01/2014 LEGGE REGIONALE N.68 proveniente dal
comune E455; trasferito al comune M327A. (n. 2/2014)

> Intestazione attuale dell'immobile - totale intestati: 1

> 1

Diritto di: Proprieta' per 1/1 (deriva dall'atto 1)

1. VARIAZIONE TERRITORIALE del 01/01/2014 in atti dal 22/01/2014 LEGGE REGIONALE N.68 proveniente dal comune E455; trasferito al comune M327A. (n. 2/2014)

Visura telematica

Tributi speciali: Euro 0,90

Legenda

a) B160: Consorzio di scolo fiume crespina

Catasto terreni
Visura attuale per immobile
Situazione degli atti informatizzati al 28/03/2022



Immobile di catasto terreni



Causali di aggiornamento ed annotazioni

Informazioni riportate negli atti del catasto al 28/03/2022

Dati identificativi: Comune di **CASCIANA TERME LARI (M327A) (PI)** Sezione **LARI**
Foglio **27** Particella **656**

Classamento:

Redditi: dominicale Euro **0,36**
agrario Euro **0,45**

Il reddito dominicale è stato calcolato tenendo
conto delle seguenti deduzioni: B160^a)

Particella con qualità: **SEMINATIVO** di classe **4**
Superficie: **251 m²**

Ultimo atto di aggiornamento: **VARIAZIONE TERRITORIALE** del 01/01/2014 in atti dal 22/01/2014 **LEGGE REGIONALE N.68** proveniente dal comune **E455**; trasferito al comune **M327A**. (n. 2/2014)

> **Dati identificativi**

Comune di **CASCIANA TERME LARI (M327A) (PI)**
Sezione **LARI**
Foglio **27** Particella **656**

VARIAZIONE TERRITORIALE del 01/01/2014 in atti dal 22/01/2014 **LEGGE REGIONALE N.68** proveniente dal comune **E455**; trasferito al comune **M327A**. (n. 2/2014)

> **Dati di classamento**

Redditi: dominicale Euro **0,36**
agrario Euro **0,45**

Il reddito dominicale è stato calcolato tenendo
conto delle seguenti deduzioni: B160^a)

Particella con qualità: **SEMINATIVO** di classe **4**
Superficie: **251 m²**

VARIAZIONE TERRITORIALE del 01/01/2014 in atti dal 22/01/2014 **LEGGE REGIONALE N.68** proveniente dal comune **E455**; trasferito al comune **M327A**. (n. 2/2014)

> Intestazione attuale dell'immobile - totale intestati: 1

> 1 (n. 31 Diritto di: Proprieta' per 1/1 (deriva dall'atto 1)	1. VARIAZIONE TERRITORIALE del 01/01/2014 in atti dal 22/01/2014 LEGGE REGIONALE N.68 proveniente dal comune E455; trasferito al comune M327A. (n. 2/2014)
--	--

Visura telematica

Tributi speciali: Euro 0,90

Legenda

a) B160: Consorzio di scolo fiume crespina

Catasto terreni
Visura attuale per immobile
Situazione degli atti informatizzati al 28/03/2022



Immobile di catasto terreni



Causali di aggiornamento ed annotazioni

Informazioni riportate negli atti del catasto al 28/03/2022

Dati identificativi: Comune di **CASCIANA TERME LARI (M327A) (PI)** Sezione **LARI**
Foglio **27** Particella **658**

Classamento:

Redditi: dominicale Euro **2,71**
agrario Euro **3,39**

Il reddito dominicale è stato calcolato tenendo conto delle seguenti deduzioni: B160⁹⁾

Particella con qualità: **SEMINATIVO** di classe **4**
Superficie: **1.873 m²**

Ultimo atto di aggiornamento: VARIAZIONE TERRITORIALE del 01/01/2014 in atti dal 22/01/2014 LEGGE REGIONALE N.68 proveniente dal comune E455; trasferito al comune M327A. (n. 2/2014)

> **Dati identificativi**

Comune di **CASCIANA TERME LARI (M327A) (PI)**
Sezione **LARI**
Foglio **27** Particella **658**

VARIAZIONE TERRITORIALE del 01/01/2014 in atti dal 22/01/2014 LEGGE REGIONALE N.68 proveniente dal comune E455; trasferito al comune M327A. (n. 2/2014)

> **Dati di classamento**

Redditi: dominicale Euro **2,71**
agrario Euro **3,39**

Il reddito dominicale è stato calcolato tenendo conto delle seguenti deduzioni: B160⁹⁾

Particella con qualità: **SEMINATIVO** di classe **4**
Superficie: **1.873 m²**

VARIAZIONE TERRITORIALE del 01/01/2014 in atti dal 22/01/2014 LEGGE REGIONALE N.68 proveniente dal comune E455; trasferito al comune M327A. (n. 2/2014)

> Intestazione attuale dell'immobile - totale intestati: 1

>		
(
n		
Diritto di: Proprieta' per 1/1 (deriva dall'atto 1)		1. VARIAZIONE TERRITORIALE del 01/01/2014 in atti dal 22/01/2014 LEGGE REGIONALE N.68 proveniente dal comune E455; trasferito al comune M327A. (n. 2/2014)

Visura telematica

Tributi speciali: Euro 0,90

Legenda

a) B160: Consorzio di scolo fiume crespina

Catasto fabbricati
Visura attuale per immobile
Situazione degli atti informatizzati al 28/03/2022



Immobile di catasto fabbricati



Causali di aggiornamento ed annotazioni

Informazioni riportate negli atti del catasto al 28/03/2022

Dati identificativi: Comune di CASCIANA TERME LARI (M327A) (PI) Sezione LARI
Foglio 27 Particella 659

Classamento:

Rendita: Euro 1.129,49

Categoria C/2^a, Classe U, Consistenza 243 m²

Indirizzo: VIA TORCE E MALVENTO Piano T

Dati di superficie: Totale: 309 m²

Ultimo atto di aggiornamento: VARIAZIONE TERRITORIALE del 01/01/2014 in atti dal 07/02/2014 LEGGE REGIONALE N.68 proveniente dal comune E455; trasferito al comune M327A. (n. 21/2014)

Annotazioni: Classamento e rendita validati (D.M. 701/94)

> **Dati identificativi**

Comune di CASCIANA TERME LARI (M327A) (PI)
Sezione LARI
Foglio 27 Particella 659

VARIAZIONE TERRITORIALE del 01/01/2014 in atti dal 07/02/2014 LEGGE REGIONALE N.68 proveniente dal comune E455; trasferito al comune M327A. (n. 21/2014)

Particelle corrispondenti al catasto terreni

Comune di CASCIANA TERME LARI (M327A) (PI)
Foglio 27 Particella 659

> **Indirizzo**

VIA TORCE E MALVENTO Piano T

VARIAZIONE TERRITORIALE del 01/01/2014 in atti dal 07/02/2014 LEGGE REGIONALE N.68 proveniente dal comune E455; trasferito al comune M327A. (n. 21/2014)

> **Dati di classamento**

Rendita: **Euro 1.129,49**
Categoria **C/2^a**, Classe **U**, Consistenza **243 m²**

VARIAZIONE TERRITORIALE del 01/01/2014 in atti dal
07/02/2014 LEGGE REGIONALE N.68 proveniente dal
comune E455; trasferito al comune M327A. (n. 21/2014)
Annotazioni: Classamento e rendita validati (D.M.
701/94)

> **Dati di superficie**

Totale: **309 m²**

Superficie di impianto pubblicata il 09/11/2015
Dati relativi alla planimetria: data di presentazione
02/04/2013, prot. n. P10036132

> **Intestazione attuale dell'immobile - totale intestati: 1**

nato a
Diritto di: Proprieta' per 1000/1000 (deriva dall'atto
1)

1. VARIAZIONE TERRITORIALE del 01/01/2014 in atti
dal 07/02/2014 LEGGE REGIONALE N.68 proveniente
dal comune E455; trasferito al comune M327A. (n.
21/2014)

Visura telematica

Tributi speciali: Euro 0,90

Legenda

a) C/2: Magazzini e locali di deposito; cantine e soffitte se non unite all'unita' immobiliare abitativa

Catasto terreni
Visura attuale per immobile
Situazione degli atti informatizzati al 28/03/2022



Immobile di catasto terreni



Causali di aggiornamento ed annotazioni

Informazioni riportate negli atti del catasto al 28/03/2022

Dati identificativi: Comune di CASCIANA TERME LARI (M327A) (PI) Sezione LARI
Foglio 32 Particella 4

Classamento:

Redditi: dominicale Euro 39,67
agrario Euro 32,41

Il reddito dominicale è stato calcolato tenendo
conto delle seguenti deduzioni: B160^a)

Particella con qualità: FRUTTETO di classe 2
Superficie: 5.020 m²

Ultimo atto di aggiornamento: VARIAZIONE TERRITORIALE del 01/01/2014 in atti dal 22/01/2014 LEGGE REGIONALE N.68 proveniente dal comune E455; trasferito al comune M327A. (n. 2/2014)

Annotazioni: RETTIFICA D'UFFICIO IN AUTOTUTELA DELLA VARIAZIONE COLTURALE ESEGUITA AI SENSI DEL DL 3.10.2006 N. 262, CONVERTITO CON MODIFICAZIONI NELLA LEGGE 24.11.2006 N. 286 (ANNO 2007) - QUALITA' DICHIARATA O PARIFICATA A COLTURA PRESENTE NEL QUADRO TARIFFARIO DEL COMUNE

> **Dati identificativi**

Comune di CASCIANA TERME LARI (M327A) (PI)
Sezione LARI
Foglio 32 Particella 4

VARIAZIONE TERRITORIALE del 01/01/2014 in atti dal 22/01/2014 LEGGE REGIONALE N.68 proveniente dal comune E455; trasferito al comune M327A. (n. 2/2014)

Annotazioni: RETTIFICA D'UFFICIO IN AUTOTUTELA DELLA VARIAZIONE COLTURALE ESEGUITA AI SENSI DEL DL 3.10.2006 N. 262, CONVERTITO CON MODIFICAZIONI NELLA LEGGE 24.11.2006 N. 286 (ANNO 2007) - QUALITA' DICHIARATA O PARIFICATA A COLTURA PRESENTE NEL QUADRO TARIFFARIO DEL COMUNE

> **Dati di classamento**

Redditi: dominicale **Euro 39,67**

agrario **Euro 32,41**

Il reddito dominicale è stato calcolato tenendo conto delle seguenti deduzioni: B160^{*)}

Particella con qualità: FRUTTETO di classe 2

Superficie: **5.020 m²**

VARIAZIONE TERRITORIALE del 01/01/2014 in atti dal 22/01/2014 LEGGE REGIONALE N.68 proveniente dal comune E455; trasferito al comune M327A. (n. 2/2014)

Annotazioni: RETTIFICA D'UFFICIO IN AUTOTUTELA DELLA VARIAZIONE CULTURALE ESEGUITA AI SENSI DEL DL 3.10.2006 N. 262, CONVERTITO CON MODIFICAZIONI NELLA LEGGE 24.11.2006 N. 286 (ANNO 2007) - QUALITA' DICHIARATA O PARIFICATA A COLTURA PRESENTE NEL QUADRO TARIFFARIO DEL COMUNE

> **Intestazione attuale dell'immobile - totale intestati: 1**

> 1.

n:

Diritto di: Proprietà per 1/1 (deriva dall'atto 1)

1. Atto del 08/10/2010 Pubblico ufficiale MANCIOPPI NICOLA Sede CASCINA (PI) Repertorio n. 36421 - COMPRAVENDITA Nota presentata con Modello Unico n. 11067.1/2010 Reparto PI di LIVORNO in atti dal 19/10/2010

Nel documento sono indicati gli identificativi catastali dell'immobile originario dell'attuale

LARI (PI) (E455)

Foglio 32 Particella 4

Visura telematica

Tributi speciali: Euro 0,90

Legenda

a) B160: Consorzio di scolo fiume crespina

Catasto terreni
Visura attuale per immobile
Situazione degli atti informatizzati al 28/03/2022



Immobile di catasto terreni



Causali di aggiornamento ed annotazioni

Informazioni riportate negli atti del catasto al 28/03/2022

Dati identificativi: Comune di **CASCIANA TERME LARI (M327A) (PI)** Sezione **LARI**
Foglio **32** Particella **5**

Classamento:

Redditi: dominicale **Euro 18,45**
 agrario **Euro 13,33**

Il reddito dominicale è stato calcolato tenendo conto delle seguenti deduzioni: A160⁹¹

Particella con qualità: **SEMINATIVO** di classe **2**
Superficie: **3.970 m²**

Ultimo atto di aggiornamento: VARIAZIONE TERRITORIALE del 01/01/2014 in atti dal 22/01/2014 LEGGE REGIONALE N.68 proveniente dal comune E455; trasferito al comune M327A. (n. 2/2014)

> **Dati identificativi**

Comune di **CASCIANA TERME LARI (M327A) (PI)**
Sezione **LARI**
Foglio **32** Particella **5**

VARIAZIONE TERRITORIALE del 01/01/2014 in atti dal 22/01/2014 LEGGE REGIONALE N.68 proveniente dal comune E455; trasferito al comune M327A. (n. 2/2014)

> **Dati di classamento**

Redditi: dominicale **Euro 18,45**
 agrario **Euro 13,33**

Il reddito dominicale è stato calcolato tenendo conto delle seguenti deduzioni: A160⁹¹

Particella con qualità: **SEMINATIVO** di classe **2**
Superficie: **3.970 m²**

VARIAZIONE TERRITORIALE del 01/01/2014 in atti dal 22/01/2014 LEGGE REGIONALE N.68 proveniente dal comune E455; trasferito al comune M327A. (n. 2/2014)

> **Intestazione attuale dell'immobile - totale intestati: 1**

> (

Diritto di: Proprieta' per 1/1 (deriva dall'atto 1)

1. Atto del 08/10/2010 Pubblico ufficiale MANCIOPPI NICOLA Sede CASCINA (PI) Repertorio n. 36421 - COMPRAVENDITA Nota presentata con Modello Unico n. 11067.1/2010 Reparto PI di LIVORNO in atti dal 19/10/2010

Nel documento sono indicati gli identificativi catastali dell'immobile originario dell'attuale

LARI (PI) (E455)
Foglio 32 Particella 5

Visura telematica

Tributi speciali: Euro 0,90

Legenda

a) A160: Consorzio di scolo fiume crespina

Catasto terreni
Visura attuale per immobile
 Situazione degli atti informatizzati al **28/03/2022**



Immobile di catasto terreni



Causali di aggiornamento ed annotazioni

Informazioni riportate negli atti del catasto al 28/03/2022

Dati identificativi: Comune di **CASCIANA TERME LARI (M327A) (PI)** Sezione **LARI**

Foglio **32** Particella **6**

Classamento:

Redditi: dominicale Euro **28,47**

agrario Euro **15,82**

Il reddito dominicale è stato calcolato tenendo conto delle seguenti deduzioni: B160^a)

Particella con qualità: **SEMIN ARBOR** di classe **3**

Superficie: **8.750 m²**

Ultimo atto di aggiornamento: VARIAZIONE TERRITORIALE del 01/01/2014 in atti dal 22/01/2014 LEGGE REGIONALE N.68 proveniente dal comune E455; trasferito al comune M327A. (n. 2/2014)

> **Dati identificativi**

Comune di **CASCIANA TERME LARI (M327A) (PI)**

Sezione **LARI**

Foglio **32** Particella **6**

VARIAZIONE TERRITORIALE del 01/01/2014 in atti dal 22/01/2014 LEGGE REGIONALE N.68 proveniente dal comune E455; trasferito al comune M327A. (n. 2/2014)

> **Dati di classamento**

Redditi: dominicale Euro **28,47**

agrario Euro **15,82**

Il reddito dominicale è stato calcolato tenendo conto delle seguenti deduzioni: B160^a)

Particella con qualità: **SEMIN ARBOR** di classe **3**

Superficie: **8.750 m²**

VARIAZIONE TERRITORIALE del 01/01/2014 in atti dal 22/01/2014 LEGGE REGIONALE N.68 proveniente dal comune E455; trasferito al comune M327A. (n. 2/2014)

> **Intestazione attuale dell'immobile - totale intestati: 1**

> 1.

Diritto di: Proprieta' per 1/1 (deriva dall'atto 1)

1. Atto del 08/10/2010 Pubblico ufficiale MANCIOPPI NICOLA Sede CASCINA (PI) Repertorio n. 36421 - COMPRAVENDITA Nota presentata con Modello Unico n. 11067.1/2010 Reparto PI di LIVORNO In atti dal 19/10/2010

Nel documento sono indicati gli identificativi catastali dell'immobile originario dell'attuale

LARI (PI) (E455)
Foglio 32 Particella 6

Visura telematica

Tributi speciali: Euro 0,90

Legenda

a) B160: *Consorzio di scolo fiume crespina*

Catasto terreni
Visura attuale per immobile
Situazione degli atti informatizzati al 28/03/2022



Immobili di catasto terreni



Causali di aggiornamento ed annotazioni

Informazioni riportate negli atti del catasto al 28/03/2022

Dati identificativi: Comune di **CASCIANA TERME LARI (M327A) (PI)** Sezione **LARI**
Foglio **32** Particella **439**

Classamento:

Redditi: dominicale Euro **6,83**
 agrario Euro **8,53**

**Il reddito dominicale è stato calcolato tenendo
conto delle seguenti deduzioni:** B160⁹⁾

Particella con qualità: **SEMINATIVO** di classe **4**
Superficie: **4.720 m²**

Ultimo atto di aggiornamento: VARIAZIONE TERRITORIALE del 01/01/2014 in atti dal 22/01/2014 LEGGE REGIONALE N.68 proveniente dal comune E455; trasferito al comune M327A. (n. 2/2014)

> **Dati identificativi**

Comune di **CASCIANA TERME LARI (M327A) (PI)**
Sezione **LARI**
Foglio **32** Particella **439**

VARIAZIONE TERRITORIALE del 01/01/2014 in atti dal 22/01/2014 LEGGE REGIONALE N.68 proveniente dal comune E455; trasferito al comune M327A. (n. 2/2014)

> **Dati di classamento**

Redditi: dominicale Euro **6,83**
 agrario Euro **8,53**

**Il reddito dominicale è stato calcolato tenendo
conto delle seguenti deduzioni:** B160⁹⁾

Particella con qualità: **SEMINATIVO** di classe **4**
Superficie: **4.720 m²**

VARIAZIONE TERRITORIALE del 01/01/2014 in atti dal 22/01/2014 LEGGE REGIONALE N.68 proveniente dal comune E455; trasferito al comune M327A. (n. 2/2014)

> Intestazione attuale dell'immobile - totale intestati: 1

> 1

nr
Diritto di: Proprietà (per l'acquisizione dall'atto 1)

1. Atto del 08/10/2010 Pubblico ufficiale MANCIOPPI
NICOLA Sede CASCINA (PI) Repertorio n. 36421 -
COMPRAVENDITA Nota presentata con Modello Unico
n. 11067.1/2010 Reparto PI di LIVORNO in atti dal
19/10/2010

**Nel documento sono indicati gli identificativi
catastali dell'immobile originario dell'attuale**

LARI (PI) (E455)
Foglio 32 Particella 439

Visura telematica

Tributi speciali: Euro 0,90

Legenda

a) B160: Consorzio di scolo fiume crespina

Catasto fabbricati
Visura attuale per immobile
Situazione degli atti informatizzati al 28/03/2022



Immobile di catasto fabbricati



Causali di aggiornamento ed annotazioni

Informazioni riportate negli atti del catasto al 28/03/2022

Dati identificativi: Comune di CASCIANA TERME LARI (M327A) (PI) Sezione LARI

Foglio 32 Particella 560

Classamento:

Rendita: Euro 195,22

Categoria C/2^a, Classe U, Consistenza 42 m²

Indirizzo: VIA TORCE E MALVENTO Piano T

Dati di superficie: Totale: 75 m²

Ultimo atto di aggiornamento: VARIAZIONE TERRITORIALE del 01/01/2014 in atti dal 23/01/2014 LEGGE REGIONALE N.68 proveniente dal comune E455; trasferito al comune M327A. (n. 11/2014)

Annotazioni: Classamento e rendita non rettificati entro dodici mesi dalla data di iscrizione in atti della dichiarazione (D.M. 701/94)

> **Dati identificativi**

Comune di CASCIANA TERME LARI (M327A) (PI)

Sezione LARI

Foglio 32 Particella 560

VARIAZIONE TERRITORIALE del 01/01/2014 in atti dal 23/01/2014 LEGGE REGIONALE N.68 proveniente dal comune E455; trasferito al comune M327A. (n. 11/2014)

Particelle corrispondenti al catasto terreni

Comune di CASCIANA TERME LARI (M327A) (PI)

Foglio 32 Particella 560

> **Indirizzo**

VIA TORCE E MALVENTO Piano T

VARIAZIONE TERRITORIALE del 01/01/2014 in atti dal 23/01/2014 LEGGE REGIONALE N.68 proveniente dal comune E455; trasferito al comune M327A. (n. 11/2014)

> **Dati di classamento**

Rendita: Euro 195,22
Categoria C/2nd, Classe U, Consistenza 42 m²

VARIAZIONE TERRITORIALE del 01/01/2014 in atti dal 23/01/2014 LEGGE REGIONALE N.68 proveniente dal comune E455; trasferito al comune M327A. (n. 11/2014)

Annotazioni: Classamento e rendita non rettificati entro dodici mesi dalla data di iscrizione in atti della dichiarazione (D.M. 701/94)

> **Dati di superficie**

Totale: 75 m²

Superficie di impianto pubblicata il 09/11/2015
Dati relativi alla planimetria: data di presentazione 20/10/2008, prot. n. PI0246433

> **Intestazione attuale dell'immobile - totale intestati: 1**

> 1

nato
Diritto di: Proprietà per 1/1 (deriva dall'atto 1)

1. Atto del 08/10/2010 Pubblico ufficiale MANCIOPPI NICOLA Sede CASCINA (PI) Repertorio n. 36421 - COMPRAVENDITA Nota presentata con Modello Unico n. 11067.1/2010 Reparto PI di LIVORNO in atti dal 19/10/2010

Nel documento sono indicati gli identificativi catastali dell'immobile originario dell'attuale

LARI (PI) (E455)
Foglio 32 Particella 560

Visura telematica

Tributi speciali: Euro 0,90

Legenda

a) C/2: Magazzini e locali di deposito; cantine e soffitte se non unite all'unità immobiliare abitativa