

**Agenzia del Territorio  
CATASTO FABBRICATI  
Ufficio Provinciale di  
Ferrara**

Dichiarazione protocollo n. FE0053641 del 16/04/2013

Planimetria di u.i.u. in Comune di Argenta

Via Fascinata

civ. 94/2

Identificativi Catastali:

Sezione:  
Foglio: 38  
Particella: 155  
Subalterno: 15

Compilata da:  
Bernardi Cristofaro  
Iscritto all'albo:  
Geometri

Prov. Bologna

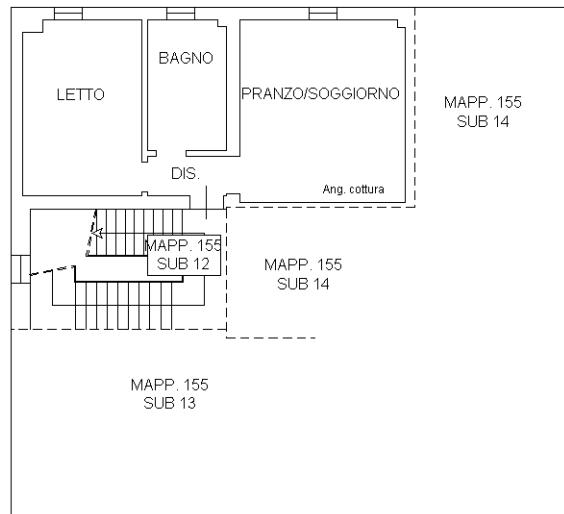
N. 1318

Scheda n. 1

Scala 1:200

# PIANO PRIMO

H=2.80 m.



Ultima planimetria in atti

**Agenzia del Territorio  
CATASTO FABBRICATI  
Ufficio Provinciale di  
Ferrara**

Dichiarazione protocollo n. FE0091293 del 15/05/2009

Planimetria di u.i.u. in Comune di Argenta

Via Fascinata

civ.

Identificativi Catastali:

Sezione:

Foglio: 38

Particella: 155

Subalterno: 22

Compilata da:

Bernardi Cristofaro

Iscritto all'albo:

Geometri

Prov. Bologna

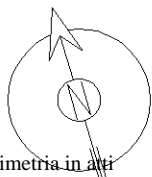
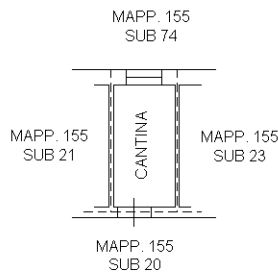
N. 1318

Scheda n. 1

Scala 1:200

# PIANO TERRA

H=2.70 m.



Ultima planimetria in atti

**Agenzia del Territorio  
CATASTO FABBRICATI  
Ufficio Provinciale di  
Ferrara**

Dichiarazione protocollo n. FE0091293 del 15/05/2009

Planimetria di u.i.u. in Comune di Argenta

Via Fascinata

civ.

Identificativi Catastali:

Sezione:

Foglio: 38

Particella: 155

Subalterno: 39

Compilata da:

Bernardi Cristofaro

Iscritto all'albo:

Geometri

Prov. Bologna

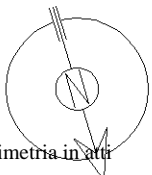
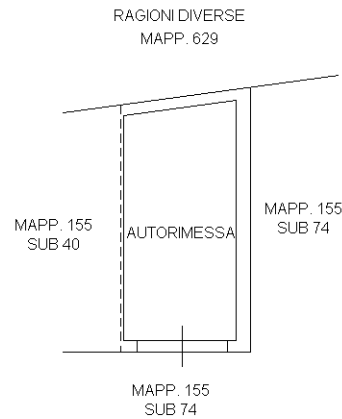
N. 1318

Scheda n. 1

Scala 1:200

# PIANO TERRA

H=2.40 m.



Ultima planimetria in atti

**Agenzia del Territorio  
CATASTO FABBRICATI  
Ufficio Provinciale di  
Ferrara**

Dichiarazione protocollo n. FE0091293 del 15/05/2009

Planimetria di u.i.u. in Comune di Argenta

Via Fascinata

civ.

Identificativi Catastali:

Sezione:

Foglio: 38

Particella: 155

Subalterno: 66

Compilata da:

Bernardi Cristofaro

Iscritto all'albo:

Geometri

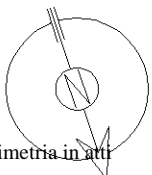
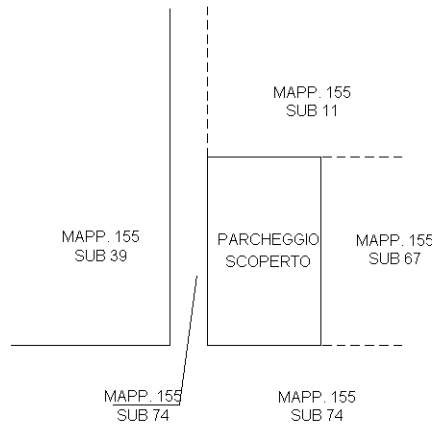
Prov. Bologna

N. 1318

Scheda n. 1

Scala 1:200

# PIANO TERRA



Ultima planimetria in atti